

POSKO SATGAS KARHUTLA PROVINSI KALIMANTAN TENGAH



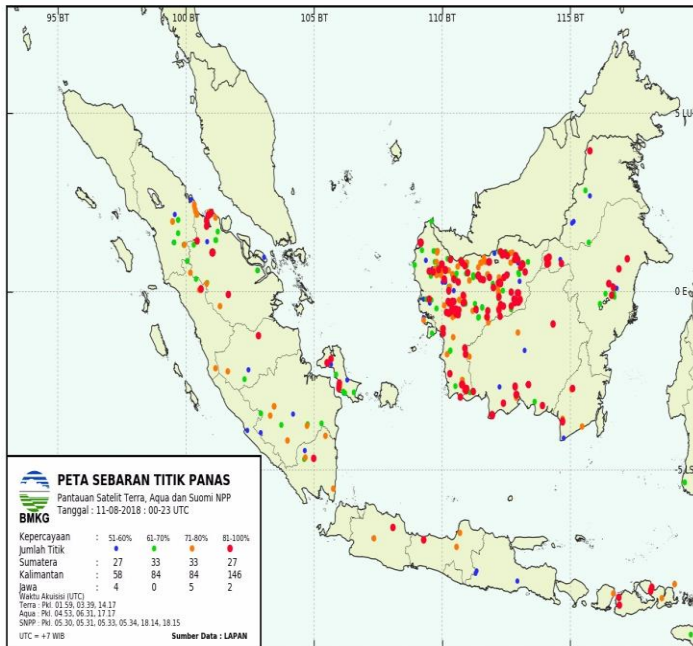
LAPORAN HARIAN POS KOMANDO SIAGA DARURAT BENCANA ASAP AKIBAT KEBAKARAN HUTAN DAN LAHAN PROVINSI KALIMANTAN TENGAH TAHUN 2018

I. Kondisi Terkini

1.1. Hotspot

Perkembangan titik panas atau *hotspot* pada 11 s/d 12 Agustus 2018, pukul 07.00 s/d 07.00 WIB berdasarkan pantauan citra satelit Wilayah Provinsi Kalimantan Tengah sebagai berikut :

Citra Satellite Titik Hotspot Convidence 0 - 100 %



Jumlah Hotspot Harian Provinsi Kalimantan Tengah :
selama 24 Jam : sebanyak **41 Titik Hs**

NO	KAB/KOTA	Terra, Aqua, SNPP	CONV %
1.	Kota Palangka Raya		
2.	Barito Selatan		
3.	Barito Timur		
4.	Barito Utara		
5.	Gunung Mas		
6.	Kapuas	1	100%
7.	Katingan	10	28 – 94%
8.	Kotawaringin Barat		
9.	Kotawaringin Timur	13	20 – 100%
10.	Lamandau	1	80%
11.	Murung Raya		
12.	Pulang Pisau	2	32 – 85%
13.	Sukamara	5	47 – 86%
14.	Seruyan	9	53 – 95%
TOTAL		41	

DATA SEBARAN HOTSPOT TERRA, AQUA DAN SNPP WILAYAH KALIMANTAN TENGAH DATA HOTSPOT JANUARI S/D 11 AGUSTUS 2018

No	Kabupaten	Bulan								Grand Total
		1	2	3	4	5	6	7	8	
1	Barito Selatan	5	6	11	9	4	8	16	9	68
2	Barito Timur		1				1		1	3
3	Barito Utara	1		4	3	3		4		15
4	Gunung Mas	8	2			1	3	3	1	18
5	Kapuas	5	5	22	26	8	7	49	2	124

6	Katingan	16	1	4	2	3	5	10	13	54
7	Kotawaringin Barat	27	55	9	3	4	4	1	5	108
8	Kotawaringin Timur	10	4	1	5	4	4	58	27	113
9	Lamandau						2	13	4	19
10	Murung Raya			2	3	1	4	1		11
11	Palangka Raya	4	3	10	1	3		5		26
12	Pulang Pisau	6	3				11	27	10	57
13	Seruyan	5	8	13	4	3	9	16	18	76
14	Sukamara	12	13	29	16		3	17	12	102
	Grand Total	99	101	105	72	34	61	220	102	795

*Sumber Data : Lapan.go.id

DATA KEJADIAN KEBAKARAN MULAI JANUARI S/D 11 AGUSTUS 2018

No	Kab/Kota	Bulan								Kejadian (X)
		1	2	3	4	5	6	7	8	
1	Barito Selatan				1	1	1	5	2	10
2	Barito Timur							0	1	1
3	Barito Utara	1	1	1	1	3	3	1	2	13
4	Gunung Mas	1						0		1
5	Kapuas		2		2	4	2	8	10	28
6	Katingan	1	1			2	3	12		19
7	Kotawaringin Barat	5	23	2		3	4	2	5	44
8	Kotawaringin Timur	10	2			1	2	22	10	47
9	Lamandau							1	4	5
10	Murung Raya			1	1			2		4
11	Palangka Raya	1	1	2		1	7	42	8	62
12	Pulang Pisau						1	8	2	11
13	Seruyan		3	1	1	2	1	4	6	18
14	Sukamara		5	1	2		2	8	3	21
	Grand Total	19	38	8	8	17	26	115	53	284

Sumber Data : Group WA Karlahut Kalteng 2018

DATA LUAS KEBAKARAN MULAI JANUARI S/D 11 AGUSTUS 2018

No	Kab/Kota	Bulan								Luas (Ha)
		1	2	3	4	5	6	7	8	
1	Barito Selatan					2,5		44,07	1	48,20
2	Barito Timur							0,00	1	1,00
3	Barito Utara	1	1	1,8		28,2	3,56	2,00	1	38,56
4	Gunung Mas	0,5								0,50
5	Kapuas		2		0,05	34,57	47	515,40	14,63	613,65
6	Katingan					10	6,515	28,49	20	65,01
7	Kotawaringin Barat	33	357,7	2,5		3,24	11,5	7,00	20	434,94
8	Kotawaringin	45,12	45			6	3	417,05	7,6	520,12

No	Kab/Kota	Bulan								Luas (Ha)
		1	2	3	4	5	6	7	8	
	Timur									
9	Lamandau							2,00	3	5
10	Murung Raya			5	0,5			0,00		5,50
11	Palangka Raya	3	5	6,5		3	18,8	128,60	7,75	172,65
12	Pulang Pisau						5	136,00	31,92	172,92
13	Seruyan		8		2	2	3	7,50	14,0	36,00
14	Sukamara		330	2,2			1,5	23,30	30	405,00
	Grand Total	82,62	748,7	18	2,55	89,51	99,875	1.312,04	143,83	2.497,125

Sumber Data : Group WA Karlahut Kalteng 2018

1.1. Indeks Standar Pencemaran Udara (ISPU)

Kualitas udara di seluruh AQMS / Sistem Monitoring Kualitas Udara di Provinsi Kalimantan Tengah menunjukkan Kategori dengan indikator Baik (good), sedang (moderate), tidak sehat (unhealthy), sangat tidak sehat (very unhealthy) dan berbahaya (hazardous) seperti terlihat pada tabel berikut pukul 07.00 WIB.

BAIK 0 - 50	SEDANG 51 - 100	TIDAK SEHAT 101 - 199	SANGAT TIDAK SEHAT 200 - 299	BERBAHAYA 300 - 3000	
LOKASI	BMKG Palangka Raya	KLHK Palangka Raya	BMKG-SMT Kab. Kotawaringin Timur	BMKG-PKN Kab. Kotawaringin Barat	BMKG-MUARATAWEH Kab. Barito Utara
ISPU / PM10	0	19	2	8	29

1.2. Jarak Pandang (Visibility)

Data sementara menunjukkan visibility pada hari Minggu, 12 Agustus 2018

LOKASI	VISIBILITY
Palangka Raya	9 Km
Pangkalan Bun	6 Km
Sampit	7 Km
Buntok	8 Km
Muara Teweh	10 Km

1.3. Prakiraan Cuaca

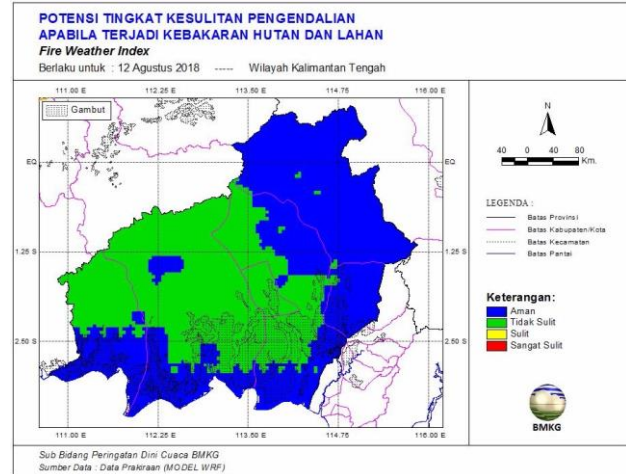
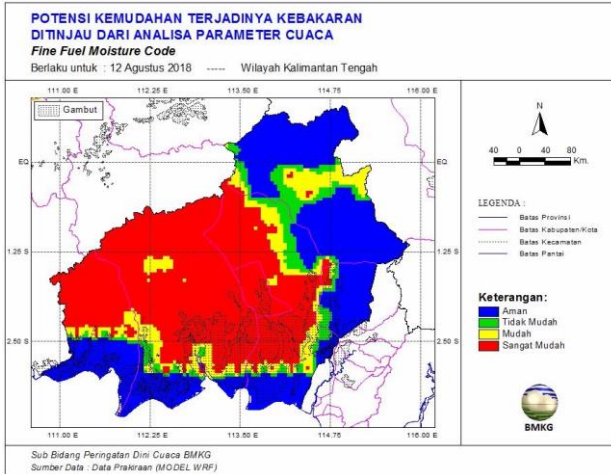
a. Kondisi cuaca hari Minggu, 12 Agustus 2018. Pantauan BMKG dilaporkan sebagai berikut :

No	Data	BMKG Palangka Raya	BMKG Palangalan Bun	BMKG Sampit	BMKG Buntok	BMKG Muara Teweh
1	Arah Angin	-	Calm	Barat Laut	Timur Laut	Calm
2	Kecepatan Angin	-	Calm	3,7 km/jam	5,6 km/jam	Calm
3	Suhu Udara	23 – 33	23 – 32	23 – 32	22 – 32	24 – 34
4	Kelembaban Udara	55 – 95	65 – 95	55 – 100	60 – 95	70 – 95
5	Cuaca	Berawan	Berawan	Berawan	Cerah	Berawan

					Berawan	
--	--	--	--	--	---------	--

*Sumber Data BMKG

- b. Analisis Potensi Kemudahan Terjadi Kebakaran (FFMC) berlaku untuk hari Minggu, 12 Agustus 2018. Pantauan BMKG dilaporkan sebagai berikut :**
 Analisis tingkat kemudahan terjadinya Kebakaran di wilayah Kalteng. Untuk kategori “Sangat Mudah Terbakar dan Sangat Sulit Pengendaliannya” Berwarna Merah.



c. Pantauan Tinggi Muka Air Tanah :

- Sebangau Jaya : TMA -0.85 m, SM 29.55%
- Katunjung 1 : TMA -0.43 m, SM 79.8%
- Katunjung 2 : TMA -0.78 m, SM 71.45%
- Katunjung 3 : TMA -0.71 m, SM 46.93%
- Mentaren 1 : TMA -0.99 m, SM 3.9%
- Anjir Kalampan : TMA -1.44 m, SM 81.08%
- Bt-Buntoi : TMA -0.64 m, SM 41.74%
- Pm-Paduran Mulya : TMA -0.47 m, SM 44.76%
- Sei Ahas : TMA -0.94 m, SM 51.94%
- Jabiren Raya : TMA -0.41 m, SM 3.9%
- Tumbang Nusa : TMA 1809.16 m, SM 111.74%
- Paduran Sebangau : TMA 1757.03 m, SM 74.74%

II. Upaya Yang Telah dilakukan

2.1. Satgas Udara :

a. Rekapitulasi Water Bombing Helikopter, Tanggal 11 Agustus 2018

NO	HELIKOPTER	SORTI (x)	BOMBING (x)	Liter Air	Total Jam Terbang
1	2	3	4	5	6
1.	Mi 8MTV UPMI815	30	625	2.504.000	134 jam 12 menit
2.	Mi 8MTV UPMI862	26	470	1.880.000	113 jam 46 menit
3.	Helly RA 31034 Kamov 32C	32	366	1.826.000	79 jam 2 menit
4.	Helly RA 31009 Kamov 32T	14	147	735.000	26 Jam 32 Menit

Grand Total	102	1.608	6.955.000
--------------------	------------	--------------	------------------

b. Kegiatan Water Bombing Helikopter, Tanggal 11 Agustus 2018

NO	PESAWAT	WATER BOOMBING				Lokasi
		SORTI	WB	LITER	Jumlah	
1.	Helly Mi 8MTV UPMI815	-	-	-	-	Maintanance di Bandara Cilik Riwut. Total jam terbang 134 jam 12 menit
2.	Helly Mi 8MTV UPMI862	1	17	4.000	68.000	Kahayan kuala,pulpis Koordinat: 3°13'32.10"S 113°56'9.10."E Radial:181° Distance: 60 Nm END : 03.30 Z ATD : 01.24 Z ETA : 05.00 Z Route: PKY-Kahayan kuala,Pulpis(SAS)-PKY Missi : Water bombing by BNPB Pilot : Capt.Nurlan assanaliyev Onboard: HLO: Bintang 1 Pax(komunitas paramotor) -Rujiannur Luas area Hs +- 20 ha,bombing di wilayah kahayan kuala pulpis,jumlah bombing 17x wb =68.000 liter air,hs di lokasi tersebut belum padam,
		2	18	4.000	72.000	Kahayan kuala,pulpis Koordinat: 3°13'32.10"S 113°56'9.10."E Radial:181° Distance: 60 Nm END : 03.30 Z ATD : 06.08 Z ETA : 10.00 Z Route: PKY-Kahayan kuala,Pulpis(SAS)-PKY Missi : Water bombing by BNPB Pilot : Capt.Nurlan assanaliyev Onboard: HLO: Bintang Luas area Hs+- 20 ha, bombing diwilayah kahayan kuala pulpis, jumlah bombing 18x wb=72000 liter air,Hs belum padam, total jam terbang 113 jam 46 menit,
3.	Helly RA-31009 Kamov 32T	1	17	5.000	85.000	Mentaya hilir Utara Koordinat: 2°38'51.97"S

					<p>112°49'40.72"E R: 249° D: 71Nm/12 Nm From Sampit END: 03.30 Z ATD: 01.09 Z ETA: 04.30 Z ATA: 04.10 Z Route:PKY-Mentaya hilir kotim(SAS)-PKY Alternate kordinat: Mentaya hilir selatan S 2°53'9.96" E 112°54'6.00" Missi : Water bombing by BNPB Pilot : Capt. Dmitri khazov Onboard: HLO: Hendra Luas area Hs +- 15 ha, bombing di mentaya hilir utara, jumlah bombing 17x wb= 85000 liter air, Api belum padam,</p>
	2	23	5.000	115.000	<p>Mentaya hilir Utara Koordinat: 2°38'51.97"S 112°49'40.72"E R: 249° D: 71Nm/12 Nm From Sampit END: 03.30 Z ATD: 05.09 Z ETA: 08.30 Z ATA: 07.38 Z Route:PKY-Mentaya hilir kotim(SAS)-PKY Alternate kordinat: Mentaya hilir selatan S 2°53'9.96" E 112°54'6.00" Missi : Water bombing by BNPB Pilot : Capt. Dmitri khazov Onboard: HLO: Hendra Luas area Hs +- 20 ha,bombing di wilayah mentaya hilir utara, jumlah bombing 23x wb= 115000 liter air, Api sebagian padam</p>
	3	11	5.000	55.000	<p>Mentaya hilir Utara Koordinat: 2°38'51.97"S 112°49'40.72"E R: 249° D: 71Nm/12 Nm From Sampit END: 03.30 Z ATD: 08.22 Z</p>

						ETA: 10.30 Z ATA: 10.30 Z Route:PKY-Mentaya hilir kotim(SAS)-PKY Alternate kordinat: Mentaya hilir selatan S 2°53'9.96" E 112°54'6.00" Missi : Water bombing by BNPB Pilot : Capt. Dmitri khazov Onboard: HLO: Hendra Luas area Hs +-15 ha, bombing diwilayah mentaya hilir utara, jumlah bombing 11x wb= 55000 liter air, dapap dipadamkan +- 10 ha, total jam terbang 79 jam 2 menit,
4.	Helly RA 31034 Kamov 32C	-	-	-	-	Standby di bandara P.bun

Teknologi Modifikasi Cuaca (TMC), Tanggal 11 Agustus 2018

a. Rekapitulasi Teknologi Modifikasi Cuaca (TMC)

No	Pesawat	TMC		Lokasi
		Sorti	Garam (Kg)	
1.				
Jumlah				

b. Kegiatan Teknologi Modifikasi Cuaca (TMC), 11 Agustus 2018

No	Pesawat	TMC		Lokasi
		Sorti	Garam (Kg)	
1.				

2.2. Satgas Darat

A. Satgas Darat Gabungan

NO	KEGIATAN	PEMADAMAN			PERSONIL/ PERALATAN	PELAPOR
		Pemadaman	Patrol	Pencegahan		

1.	<p>KOTA PALANGKA RAYA (Status Siaga Darurat Karhutla)</p> <p>A. Kegiatan :</p> <ul style="list-style-type: none"> - Patroli daerah rawan Karhutla - Siaga laporan karhutla <p>a). Poslap I</p> <p>1). Lokasi : jl. Lingkar luar, jl. G. Obos, jl. Ir. Sukarno, jl. Adonis Samad, jl. Bakung Merang, jl. Bengaris,, jl. Karanggan.</p> <p>2). Deskripsi : Pukul 07.00 wib-16.30 wib melaksanakan patroli, sosialisasi serta memberikan himbauan kepada masyarakat tentang larangan membersihkan lahan dgn cara membakar dan menyampaikan maklumat kapolda kalteng tentang sanksi terhadap pembakar lahan, tikor sosialisasi dg document foto. Di jl. Lingkar luar, jl. G. Obos, jl. Ir. Sukarno, jl. Adonis Samad, jl. Bakung Merang, jl. Bengaris,, jl. Karanggan. Dari hasil patroli wilayah Poslap I, tidak ditemukan titik api atau aman.</p> <p>b). Poslap II</p> <p>1). Lokasi : jalan AMD Cilik riwut km 10 kel.Petuk Katimpun kec.jekan raya,</p> <p>2). Deskripsi : pukul 10.00 wib-11.30 wib melaksanakan patroli, sosialisasi serta memberikan himbauan kepada masyarakat tentang larangan membersihkan lahan dg cara membakar dan menyampaikan</p>		✓	✓	<p>a). Poslap I</p> <p>1). Personil :</p> <ul style="list-style-type: none"> - POLRI 1 org - TNI 1 org - Tim poslap I 2 org <p>2). Peralatan :</p> <ul style="list-style-type: none"> - 4 unit R2 <p>b). Poslap II</p> <p>1). Personil :</p> <ul style="list-style-type: none"> - MA 3 org - TSAK 5 org - Polri 1 org <p>2). Peralatan :</p> <ul style="list-style-type: none"> - 1 pickup - TOA - Selebaran maklumat kapolda kalteng 	Posko PDB Karhutla BPB-PK Prov. Kalteng
----	---	--	---	---	---	---

	<p>maklumat kapolda kalteng tentang sanksi terhadap pembakar lahan, tikor sosialisasi dg document foto sosialisasi di jalan AMD Cilik riwut km 10 kel. Petuk Katimpun kec. jekan raya, sosialisasi juga menggunakan TOA.</p>					
	<p>Kegiatan pemadaman kebakaran hutan dan lahan c). Daops Palangka Raya 1). Lokasi : Jln Manunggal Kel Kalampangan Kec SebangauTikor S02.1554297 E 113.029712 2). Luas Terbakar : 3Ha 3). Deskripsi : Api padam pukul</p>	✓			<p>1). Personil : - Regu 006 MA Daops PKY 2). Peralatan : - 3 Unit Sepeda Motor Klx - 1 Unit Sepeda Motor Viar - 7 Unit Jet Shooter - 1 Alat Navigasi GPS - 1 Unit Kamera</p>	<p>Daops Palangka Raya</p>
2.	<p>KAB. SERUYAN (Status Siaga Darurat Karhutla)</p> <p>Kegiatan Grouncheck Titik Hotspott 1). Lokasi : - Wilayah desa sei perlu yaitu sebanyak 7 titik yg masuk dalam area taman nasional tanjung puting wilayah II, kec seruyan hilir kab seruyan berbatasan dengan wilayah I kab. Kobar; - Wilayah desa tanjung rangas kec seruyan hilir 1 titik; dan - Wilayah desa parang batang kec hanau 1 titik. (peta lokasi titik hotspot terlampir pada stasiun lapan untuk wilayah seruyan). 2). Upaya yang dilakukan sbb : - tim satgas melakukan koordinasi dan meninjau lokasi melalui peta wilayah - mempersiapkan alkap dan keperluan lainnya - menentukan langkah/tindakan selanjutnya utk pemantauan lapangan/groundcheck terhadap wilayah yg bisa dijangkau. - karena sebaran titik berada di 3 wilayah berbeda dan berjauhan</p>	✓	✓	✓	<p>Personil : TNI, polisi, damkar dan trc bpbd.</p>	<p>Posko PDB Karhutla BPBD Kab. Seruyan</p>

	<p>maka harus melibatkan tim satgas yg berada di wilayah tugas masing2 titik agar mempermudah dalam pemantauan lapangan/groundcheck serta tindakan penanganan jika diperlukan.</p> <p>3). Kendala :</p> <ul style="list-style-type: none"> - jaringan komunikasi yg tidak lancar, menghambat dalam memperoleh informasi lebih cepat dan akurat. - 3 lokasi yg berjauhan memerlukan lebih dari 1 tim satgas. - letak geografis wilayah seruyan membujur mengikuti jalur sungai dan tidak bisa ditempuh dlm waktu yg singkat. Karena tidak ada jalan darat yg langsung menghubungkan beberapa lokasi dari selatan ke utara. 					
3.	<p>KAB. MURUNG RAYA (Status Siaga Darurat Karhutla)</p> <p>Kegiatan Melaksanakan Patroli Pemasangan Banner dan Sisialisasi Pencegahan Karhutla</p> <p>Lokasi :</p> <ul style="list-style-type: none"> a). Kec Murung Desa Danau Usung b). Kec. Tanah siang Desa Saripoi 		✓	✓	<p>a). Kec Murung Desa Danau Usung</p> <p>1). Jml pers 6 Org Dpp Sertu Dwi Sis panta</p> <ul style="list-style-type: none"> - TNI : 2 Org - POLRI : 1 Org - Manggala Agni : 2 Org - Masyarakat : 2 Org <p>2). Alkap</p> <ul style="list-style-type: none"> - Kendaraan R 2 : 5 unit - Gps : 1 unit - Hp perorangan <p>b). Kec. Tanah siang Desa Saripoi</p> <p>1). Jml pers : 6 org DPP Serda Nurdin</p> <ul style="list-style-type: none"> - TNI : 1 org - POLRI : 1 org - Manggala Agni : 2 org - Masyarakat : 2 org <p>2). Alkap :</p> <ul style="list-style-type: none"> - Kendaraan R2 3 unit - Pompa punggung 2 buah - GPS 1 unit - HP perorangan 	Kodim 1013/ Mtw
4.	<p>KAB. KAPUAS (Status Siaga Darurat Karhutla)</p>	✓	✓	✓	<p>1). Personil : TNI (1 org), POLRI (1 org), Manggala Agni (2 org), Masyarakat (1 org)</p>	Posko PDB Karhutla BPBD Kab. Kapuas

	<p>Kegiatan Kegiatan Groundcheck Kebakaran Hutan dan Lahan</p> <p>Lokasi : Desa Belawang (-2.6682, 114.781) Deskripsi : Tim Grounchek sampai dititik terpantau hotspot dan ditemukan bekas Karhutla, Kondisi lokasi yang terbakar dipastikan Padam total, karena terjadi hujan sekitar jam 20:32 wib. vegetasi Purun kudung, semak belukar, dan kayu galam. Untuk tipe kebakaran terjadi kebakaran permukaan. karena Tanah masih lembab.</p> <p>Kegitan Pemdaman Kebakaran Hutan dan Lahan Lokasi : Desa Timpah, Kec.Timpah (-173232, 114.47576) Deskripsi : Laporan yang diterima terjadi karhutla Desa Timpah, Kecamatan Timpah saat ini tim dari Manggala Agni dibantu unsur tripika kecamatan masih melakukan pemadaman dilokasi.</p>				<p>2). Peralatan : Jet Shooter (2 unit), Kendaraan R2 (4 unit), Perahu mesin/ces (2 unit)</p> <p>Personil : TNI (1 org), Manggala Agni (6 org), Masyarakat (2 org) Peralatan : Jet Shooter (2 unit), Kendaraan R2 (6 unit), Kepyok (2 unit)</p>	<p>Dan Daops Kapuas</p>
5.	<p>KAB. BARITO SELATAN (Status Siaga Darurat Karhutla)</p> <p>Kegiatan Kegiatan Patrol dan Sosialisasi Lokasi : - Kec Gunung Bintang Awai, Ds Ruhing Raya. - Kec Dusun Selatan Ds Parapak. Deskripsi : - Giat : Melaksanakan patroli dan sosialisasi agar tidak menyalakan api sembarangan serta bahaya kabut asap bagi kehidupan terutama ibu hamil dan anak2 - Giat : melaksanakan patroli dan sosialisasi ttg bahaya kabut asap bagi kehidupan, ekonomi dan transfortasi.</p>		✓	✓	<p>1). Personil : - TNI : 1 org - POLRI : 1 org - Manggala Agni : 2 org - Masyarakat : 2 org - MA : 2 org 2). Alkap : - Kendaraan R2 5 unit - GPS 1 unit - HP perorangan</p>	<p>Kodim 1012/Btk</p>

6.	<p>KAB. KOTAWARINGIN TIMUR (Status Siaga Darurat Karhutla)</p> <p>Daops Pbn Kegiatan Pemadaman Kebakaran Hutan dan Lahan a). Lokasi : : Ds. Handil Sohor, Kec. Mentaya hilir Selatan Kab. Kotawaringin Timur 1). Luas Terbakar : 6ha 2). Deskripsi : 1. Tim Manggala Agni melakukan pemadaman di areal kebakaran dengan menggunakan strategi estafet menggunakan embung, 2 mesin penyuplai air dan 2 mesin pengantar. Type kebakaran : kebakaran bawah. Pemadaman di mulai : jam 06:00 wib sampai dengan jam 17:00 wib. Pemadaman di hentikan karena hari sudah mulai gelap, tim kembali ke tenda jam 19:30 wib. Kebakaran dinyatakan belum padam dan akan di lanjutkan besok pagi. 2. Vegetasi : semak belukar, pohon akasia, pohon Galam, Pakis-pakistan, dan pohon karamunting. 3. Sumber air berupa parit batas jalan yang berukuran lebar 2 meter dan kedalaman 1 meter, yang sebelumnya sudah di lakukan pembuatan kanal/tabat. Jarak sumber air ke areal terbakar ± 200 meter. 4. Hasil kegiatan Pemadaman : - Luas yang berhasil di padamkan hari ini ± 6 Ha. Luas yang terbakar belum di ketahui lebih pasti karena nanti akan di lakukan pengukuran untuk lebih lanjutnya.</p>	✓	✓		<p>1). Personil : - M Agni 22 org - Damkar 1 org - Polri 2 org - TNI 1 org 2). Peralatan : - 4 unit R2 - 4 unit R4 - 5 Mesin Pemadaman (lengkap) - 4 Parang - 4 Jetshooter - 1 Embung Air + Kawat Embung - 6 Radio HT - 1 Kotak kunci - 2 dirigen Racun Api - 5 Drigen Minyak - 3 Kotak P3K - 1 set tenda - 5 terpal - 3 kompor - 1 set peralatan memasak</p>	Daops Pbn
	<p>Posko PDB Karhutla Kab. Kotawaringin Timur Kegiatan Pemadaman Kebakaran Hutan dan Lahan b). Lokasi : - Jln Jend Sudirman perum</p>	✓	✓		<p>1). Personil : Polres 1, TNI 1, Kominfo 1, Damkar 1, BPBD 1 2). Peralatan : Mobil tangki BPBD 1, selang 5 rol, Y kombinasi 1, Nozel 1, alkon 1</p>	BPBD Kab. Kotawaringin Timur

	<p>Pandawa</p> <ul style="list-style-type: none"> - Mentaya Hilir Selatan - Jln Kap Mulyono (jln teratai 5) 				<p>1). Personil : Damkar 3, TNI 1, Basarnas 1, BPBD 1, PMI 1, DLH 1</p> <p>2). Peralatan : Mobil hilux BPBD 1, Motor KLX 1 unit, selang 15 rol, selang isap spiral 1 rol, terpal 2, alkon 1, nozel 2, minyak 35 liter, motor Basarnas 1</p> <p>1). Personil : Damkar (2), TNI (1), PMI (1), Polres (1)</p> <p>2). Peralatan : mobil tangki BPBD (1), selang 5 rol, nozel 1, kombinasi Y (1), alkon 1, motor patroli polres (1),</p>	
7.	<p>KAB. BARITO TIMUR (Status Siaga Darurat Karhutla)</p> <p>Kodim 1012/Btk Kegiatan Patrol dan Sosialisasi</p> <p>a). Lokasi : Kec. Kec Patangkep Tutui Ds Bentot.</p> <p>1). Giat : Melaksanakan patroli dan sosialisasi agar tdk membakar pada saat membuka hutan utk berkebun krn bahaya asap.</p>		✓	✓	<p>1). Personil :</p> <ul style="list-style-type: none"> - TNI : 1 org - POLRI : 1 org - Manggala Agni : 2 org - Masyarakat : 2 org - MA : 2 org <p>2). Alkap :</p> <ul style="list-style-type: none"> - Kendaraan R2 5 unit - GPS 1 unit - HP perorangan 	Kodim 1012/Btk
8.	<p>KAB. PULANG PISAU</p> <p>Posko PDB Karhutla Kab. Pulang Pisau Kegiatan Pemadaman Kebakaran Hutan dan Lahan di wilayah kerja Daops Kapuas 10 Agustus 2018</p> <p>a). Lokasi : Desa Gandang Barat, Kec. Maluku, Kab. Pulang Pisau</p> <p>1). Luas Terbakar : 6,92 Ha.</p> <p>2). Deskripsi :</p> <ul style="list-style-type: none"> - Kejadian Kebakaran : Waktu kejadian 21.50 wib sampai dengan jam 02.10 wib dengan titik Koordinat S. - 2.950954 E. 114.098450. - Gambut dengan vegetasi Semak Belukar, Ilalang, Vakis dan anakan Galam - Tim melakukan pemadaman 	✓			<p>Desa Gandang Barat, Kec. Maluku, Kab. Pulang Pisau</p> <p>1). Personil :</p> <ul style="list-style-type: none"> - Manggala Agni : 6 orang - TNI : 3 orang - MPA : 2 orang <p>2). Peralatan :</p> <ul style="list-style-type: none"> - Mesin Pompa Air merk Max3 : 1 unit lengkap. - Mesin Pompa Air merk Robin : 1 unit lengkap. - Jet Shoter : 3 unit - Mobil Slip-On : 1 unit - Kendaraan R2 : 6 unit <p>Lanjutan</p> <p>1). Personil :</p> <ul style="list-style-type: none"> - Manggala Agni : 6 orang - TNI : 2 orang 	Daops Kapuas

	<p>dan di bantu oleh masyarakat dan MPA dari jam 22.35wib sampai jam 02.10wib</p> <ul style="list-style-type: none"> - Luas yang di padamkan : 1,5 Ha - Hasil giat pemadaman : Kebakaran dapat di lokalisir untuk sementara waktu dan masih tersisa spot2 api yang kemungkinan akan membesar kembali maka akan dilakukan Mop-Up besok pagi. <p>Kegitan Pemadaman Lanjutan Kebakaran Hutan dan Lahan di wilayah kerja Daops Kapuas 11 Agustus 2018</p> <p>a). Lokasi : Desa Gandang Barat, Kec. Maluku, Kab. Pulang Pisau</p> <p>1). Luas Terbakar : 6,92 Ha.</p> <p>2). Deskripsi : Pemadaman lanjutan</p>				<ul style="list-style-type: none"> - MPA : 2 orang 2). Peralatan : - Pompa air Merk Max3 1 unit - Pompa Air Robin 1 unit - Mobil slipon 1 unit - R2 : 7 unit 	
9.	<p>KAB. LAMANDAU (Status Siaga Darurat Karhutla)</p> <p>Posko PDB Karhutla Kab. Lamandau</p> <p>1). Kegiatan : Patrol dan Groud check titik Hs</p> <ul style="list-style-type: none"> - Apel Pagi / Briefing utk mengawali kegiatan - 1 HS terpantau tgl 10 agustus 2018 di wilayah kec. Belantikan Raya sdh padam. - Patroli dalam Kota Nanga Bulik dan sekitarnya untuk monitoring potensi terjadinya karhutla, - Terpantau HS di Wil Kab. Lamandau pada koordinat -1.81714117527 LS, 111.05922699000007 BT <p>Lokasi berada di wil Desa Tanjung Beringin Kec. Lamadau, Kab. Lamandau, Kalimantan Tengah</p> <p>Waktu Akuisisi : 2018-08-11 13:31:00 WIB, hasil koordinasi ditindaklanjuti oleh Pos Lapangan yang berada di Kecamatan Lamandau (Koramil Lamandau), hasil Ground Check akan dilaporkan kemudian.</p> <p>Kendala lokasj jauh dari jalan</p>	✓	✓	✓	<p>Kegitan Pemadaman Kebakaran Hutan dan Lahan</p> <p>1). Personil : BPBD 6 org, TNI 6 org, Polri 5 org, dan Satpol PP dan Damkar 9 org, masyarakat 5 org.</p> <p>2). Peralatan : Damkar 2 unit, portable dan manual, truck tanki supply 1 unit</p>	BPBD Kab. Lamandau

	<p>dan akses sulit.</p> <p>Kegiatan Pemadaman Kebakaran Hutan dan Lahan a). Lokasi : Jalan Trans Kalimantan, Desa Kujan belakang Pabrik Kelapa Sawit PT. SAL 1). Luas Terbakar : - 2). Deskripsi : dilakukan pemadaman langsung oleh Tim Gabungan . Kendala lokasi jauh dari jalan sehingga sulit di jangkau. Disekitar lokasi tdk tersedia sumber air. Api sdh dapat dipadamkan.</p>					
10.	<p>KAB. KOTAWARINGIN BARAT (Status Siaga Darurat Karhutla)</p> <p>Kodim 1014/Pbn Kegiatan : Pemadaman Kebakaran Hutan dan Lahan a). Lokasi : Madurejo Kec. Arut Selatan, Kab. Kotawaringin Barat 3). Luas Terbakar : 1 Ha. 4). Deskripsi : Api sudah dapat dipadamkan</p> <p>b). Lokasi : Pasir Panjang Kec. Arut Selatan Kab. Kotawaringin Barat 3). Luas Terbakar : 5 Ha. 4). Deskripsi : Api sudah dapat dipadamkan</p>	✓			<p>Madurejo Kec. Arut Selatan, Kab. Kotawaringin Barat 1). Personil : - Anggota BPBD - Anggota Polres - Anggota TNI - Anggota Manggala Agni 2). Peralatan : - 1 Unit Mobil patroli - 1 unit tangky suplay - 1 Unit Mesin Mark-3 - 1 unit mesin shibaura</p> <p>Pasir Panjang Kec. Arut Selatan Kab. Kotawaringin Barat 1). Personil : - Anggota BPBD - Anggota Polres - Anggota TNI - Anggota Manggala Agni 2). Peralatan : - 1 Unit Mobil patroli - 1 unit tangky suplay - 1 Unit Mesin Mark-3 - 1 unit mesin shibaura - 4 unit motor - Y conection</p>	Kodim 1014/Pbn

11.	<p>KAB. BARITO UTARA (Status Siaga Darurat Karhutla)</p> <p>Posko PDB Karhutla Kab. Barito Utara</p> <p>Kegiatan</p> <p>1. Melakukan Monitoring / Pemantauan bencana, titik hotspot, cuaca, daerah rawan Karhutla, arah angin dan kondisi sungai di wilayah Kab. Barito Utara melalui perangkat komunikasi Radio HT telepon seluler, Whatsapp dan sarana informasi lainnya.</p> <p>2. Berkoordinasi dengan TNI, POLRI, SOPD, Kepala Desa, Camat dan Organisasi Masyarakat di Kabupaten Barito Utara apabila terjadi bencana.</p> <p>3. Petugas Piket Posko melaksanakan pelaporan harian berkala, pelaporan kegiatan dan pelaporan bencana di Kab. Barito Utara.</p>		✓	✓	<p>Tim gabungan posko PDB Karhutla Kab. Barito Utara</p>	BPBD Kab Barito Utara
	<p>Kodim 1013/ Mtw</p> <p>Kegiatan : Patroli dan Sosialisasi</p> <p>a). Lokasi : Kec. Teweh Tengah Desa Sei Rahayu 2 KM 52</p> <p>1). Giat : Melaksanakan patroli, pemasangan banner dan sosialisasi pencegahan karhutla</p> <p>Pelapor : Kodim 1013/ Mtw</p>		✓	✓	<p>1). Jml pers : 6 org DPP Pelda Kasyuhardi</p> <ul style="list-style-type: none"> - TNI : 1 org - POLRI : 1 org - Manggala Agni : 2 org - Masyarakat : 2 org <p>2). Alkap :</p> <ul style="list-style-type: none"> - Kendaraan R2 3 unit - Pompa punggung 2 buah - GPS 1 unit - HP perorangan 	Kodim 1013/ Mtw

DOKUMENTASI
Kegiatan Poslap I



Kegiatan Poslap II





Kegiatan Pemadaman Karhutla oleh Daop Palangka Raya



Persiapan Pemadaman Lokasi Jln Manunggal



Vegetasi semak belukar belukar, tanaman Keras dan Gambut



Tipe Kebakaran Bawah Tipe Tanah Gambut



Luas Karhutla 3 Ha Luas yang dipadamkan 0,5 Ha

Kegiatan Pemadaman Tim Gabungan Daops Kapuas



Posko Desa Gandang Barat
2,95298, 114,09782, 0,4m, 191°
10 Agt 2018 23.44.27



Posko Desa Gandang Barat
2,95365, 114,09672, 7,7m, 13°
11 Agt 2018 01.49.23



Posko Desa Gandang Barat
2,95322, 114,09594, 41,2m, 120°
11 Agt 2018 09.12.18



Posko Desa Gandang Barat
2,95345, 114,09639, 13,6m, 175°
11 Agt 2018 09.31.26



Posko Desa Gandang Barat
2,95328, 114,09531, 5,55m, 157°
11 Agt 2018 09.01.26

Kegiatan Pemadaman Tim Gabungan Daops Pbn



Kegiatan Tim Gabungan Kodim 1013/ Mtw





Kegiatan Tim Gabungan Kodim 1014/Pbn



Kegiatan Tim gabungan Posko PDB Karhutla BPBD Kab. Kapuas



Kegiatan Tim Gabungan Kodim 1012/Btk







Helly Mi 8MTV UP-MI862
Sorti 1



Sorti 2



Helly Kamov 32C RA 31034
 Sorti 1





Sorti 2



Sorti 3



27



Tinggi Muka Air



PEMANTAUAN WATER LEVEL

HASIL PEMANTAUAN TERKINI STASIUN PMA-PADURAN MULYA

- Jumat, 08 Juni 2018
- Jam : 07:00:00
- Lokasi : Pm-paduran Mulya
- Kecamatan : Sebangau Kuala
- Kabupaten : Pulang Pisau
- Provinsi : Kalimantan Tengah
- Tinggi Air (m) : -0.47
- Soil Moisture (%) : 44.76
- Curah Hujan (mm) : 0

STATUS: SIAGA

Tampilkan Peta
Tampilkan Grafik
Prakiraan Cuaca

..... **KALIMANTAN SELAT,**

Click here! **MYNEWSAPP**

PEMANTAUAN WATER LEVEL

HASIL PEMANTAUAN TERKINI STASIUN SJ-SEBANGAU JAYA

- Sabtu, 11 Agustus 2018
- Jam : 09:00:00
- Lokasi : Sj-sebangau Jaya
- Kecamatan : Sebangau Kuala
- Kabupaten : Pulang Pisau
- Provinsi : Kalimantan Tengah
- Tinggi Air (m) : -0.85
- Soil Moisture (%) : 29.55
- Curah Hujan (mm) : 0

STATUS: SIAGA

Tampilkan Peta
Tampilkan Grafik
Prakiraan Cuaca

..... **NUSA TENGGARA BARAT**

Click here! **YouTube**

PEMANTAUAN WATER LEVEL

HASIL PEMANTAUAN TERKINI STASIUN M1-MANTAREN1

- Sabtu, 11 Agustus 2018
- Jam : 09:00:00
- Lokasi : M1-mantaren1
- Kecamatan : Kahayan Hilir
- Kabupaten : Pulang Pisau
- Provinsi : Kalimantan Tengah
- Tinggi Air (m) : -0.99
- Soil Moisture (%) : 3.9
- Curah Hujan (mm) : 0

STATUS: SIAGA

Tampilkan Peta
Tampilkan Grafik
Prakiraan Cuaca

..... **VA BARAT 8 TITIK,**

Click here! **Free Messenger**

PEMANTAUAN WATER LEVEL

HASIL PEMANTAUAN TERKINI STASIUN BT-BUNTUI

- Jumat, 02 Maret 2018
- Jam : 00:00:00
- Lokasi : Bt-buntui
- Kecamatan : Kahayan Hilir
- Kabupaten : Pulang Pisau
- Provinsi : Kalimantan Tengah
- Tinggi Air (m) : -0.64
- Soil Moisture (%) : 41.74
- Curah Hujan (mm) : 0

STATUS: SIAGA

Tampilkan Peta
Tampilkan Grafik
Prakiraan Cuaca

..... **ITIK, JAWA TIMUR**

Click here! **COIN CYRO INDONE...**

PEMANTAUAN WATER LEVEL

HASIL PEMANTAUAN TERKINI STASIUN ANJIR KALAMPAN

- Sabtu, 11 Agustus 2018
- Jam : 09:00:00
- Lokasi : Anjir Kalampam
- Kecamatan : Kapuas Barat
- Kabupaten : Kapuas
- Provinsi : Kalimantan Tengah
- Tinggi Air (m) : -1.44
- Soil Moisture (%) : 81.08
- Curah Hujan (mm) : 0

STATUS: SIAGA

Tampilkan Peta
Tampilkan Grafik
Prakiraan Cuaca

..... **SUMATERA SELATAN**

Click here! **Star Wars Messenge...**

PEMANTAUAN WATER LEVEL

HASIL PEMANTAUAN TERKINI STASIUN SEI AHAS

- Sabtu, 11 Agustus 2018
- Jam : 09:00:00
- Lokasi : Sei Ahas
- Kecamatan : Mantangai
- Kabupaten : Kapuas
- Provinsi : Kalimantan Tengah
- Tinggi Air (m) : -0.94
- Soil Moisture (%) : 51.94
- Curah Hujan (mm) : 0

STATUS: SIAGA

Tampilkan Peta
Tampilkan Grafik
Prakiraan Cuaca

..... **BERDASARKAN DATA SA**

Click here! **COIN CYRO INDONE...**

PEMANTAUAN WATER LEVEL

HASIL PEMANTAUAN TERKINI STASIUN KATUNJUNG

- Sabtu, 11 Agustus 2018
- Jam : 09:00:00
- Lokasi : Katunjung
- Kecamatan : Mantangai
- Kabupaten : Kapuas
- Provinsi : Kalimantan Tengah
- Tinggi Air (m) : -0.43
- Soil Moisture (%) : 79.8
- Curah Hujan (mm) : 0

STATUS: SIAGA

Tampilkan Peta
Tampilkan Grafik
Prakiraan Cuaca

..... **INTERNATIONAL COOPERATIO**

Click here! **MYNEWSAPP**

PEMANTAUAN WATER LEVEL

HASIL PEMANTAUAN TERKINI STASIUN KATUNJUNG

- Sabtu, 11 Agustus 2018
- Jam : 09:00:00
- Lokasi : Katunjung
- Kecamatan : Mantangai
- Kabupaten : Kapuas
- Provinsi : Kalimantan Tengah
- Tinggi Air (m) : -0.78
- Soil Moisture (%) : 71.45
- Curah Hujan (mm) : 0

STATUS: SIAGA

Tampilkan Peta
Tampilkan Grafik
Prakiraan Cuaca

..... **1:55 BADAN RESTO**

Click here! **Free Voice Calls And...**

PEMANTAUAN WATER LEVEL

HASIL PEMANTAUAN TERKINI STASIUN KATUNJUNG

- Sabtu, 11 Agustus 2018
- Jam : 09:00:00
- Lokasi : Katunjung
- Kecamatan : Mantangai
- Kabupaten : Kapuas
- Provinsi : Kalimantan Tengah
- Tinggi Air (m) : -0.71
- Soil Moisture (%) : 46.93
- Curah Hujan (mm) : 0

STATUS: SIAGA

Tampilkan Peta
Tampilkan Grafik
Prakiraan Cuaca

..... **under maintenance, pleas**

Click here! **Calculator**

B. KEGIATAN POSKO KARHUTLA PROVINSI KALIMANTAN TENGAH

1. Pengumpulan data dan informasi dari Kabupaten/Kota.
2. Berkoordinasi dengan Kabupaten/Kota dalam penanganan Karhutla di Provinsi Kalimantan Tengah.
3. Penyampaian Laporan Harian kepada Pimpinan dan Instansi/Lembaga terkait.
4. Apel Radio Satgas PDB Karhutla Kalteng, pukul 07.00 WIB
5. Briefing Operasi di Posko Induk, Pusdalops PB Prov. Kalteng, pukul 07.30 WIB
6. Rapat perencanaan operasi Pukul 14.00 Wib utk Rencana Aksi Minggu, 12 Agustus 2018 s.d. Sabtu 13 Agustus 2018 Pukul 07.00 Wib.

Dokumentasi Posko Induk

Kegiatan Rapat Posko PDB Karhutla Prov. kalteng



2.3. Satgas Gakkum sampai hari Sabtu, 11 Agustus 2018 :

DATA PENEGAKAN HUKUM KEBAKARAN HUTAN DAN LAHAN TAHUN 2018
JANUARI 2018 – 11 Agustus 2018

NO	KESATUAN	LAPORAN POLISI	TKP	JML KASUS			JML TSK		LUAS TERBAKAR	JML DITAHAN		PERS	PENYELESAIAN			
				LIDIK	SIDIK	JUMLAH	PERORANGAN	KORPORASI		PERORANGAN	KORPORASI		TAHAP I	P.19	P.21	TAHAP II
1		2	3	4	5	6	7	8	9	10	11	12	13	14	15	
1.	RES KAPUAS	LP/134/VII/2018/SPK RES KAPUAS TGL 25 JULI 2018	AREAL PERKEBUNAN SAWIT PT. KLM	1	-	1	-	-	511	-	-	-	-	-	-	-
2.	RES P.RAYA	LP/237/VII/SPK RES P.RAYA TGL 14 JULI 2018	JL. G OBOS 16 KOTA PALANGKA RAYA	-	1	1	1	-	0,6	1	-	5	1	-	-	-
		LP/246/VII/SPK RES P.RAYA TGL 20 JULI 2018	JL. BANTENG 49 KOTA PALANGKA RAYA	1	-	1	-	-	4	-	-	5	-	-	-	-
3.	RES KATINGAN	-	-	-	-	-	-	-	-	-	-	-	-	-	-	-
4.	RES PULPIS	-	-	-	-	-	-	-	-	-	-	-	-	-	-	-
5.	RES KOBAR	LP/56/II/SPK RES KOBAR TGL 23 FEBRUARI 2018	KEL. RAJA SEBERANG, KEC. ARSEL, KAB. KOBAR	-	1	1	1	-	5	1	-	3	-	-	-	1
6.	RES KOTIM	-	-	-	-	-	-	-	-	-	-	-	-	-	-	-
7.	RES BARUT	-	-	-	-	-	-	-	-	-	-	-	-	-	-	-
8.	RES SERUYAN	LP/04/I/SPK RES SERUYAN/SEK SERUYAN HILIR TGL 6 MEI 2018	JL. PEMATANG KAMBAT RAYA, DESA P.PANJANG, KEC. SERHIL, KAB. SERUYAN	-	1	1	1	-	1	-	-	4	1	-	-	-
9.	RES GUMAS	-	-	-	-	-	-	-	-	-	-	-	-	-	-	-
10.	RES BARTIM	-	-	-	-	-	-	-	-	-	-	-	-	-	-	-
11.	RES LAMANDAU	-	-	-	-	-	-	-	-	-	-	-	-	-	-	-
12.	RES BARSEL	-	-	-	-	-	-	-	-	-	-	-	-	-	-	-
13.	RES MURA	-	-	-	-	-	-	-	-	-	-	-	-	-	-	-
14.	RES SUKMA	-	-	-	-	-	-	-	-	-	-	-	-	-	-	-
JUMLAH		5 LP	5 TKP	2	3	5	3	-	521,6	2	-	17	2	-	-	1

Sumber : Polda Kalteng

Demikian Laporan **POSKO Siaga Darurat KARHUTLA PROV. KALTENG**

Terima Kasih.
Salam Tangguh....

Tanggal : Minggu, 12 Agustus 2018
Pukul : 07.00 WIB



Komandan Satgas
PDB Karhutla Kalteng 2018
Komandan Korem 102/Pjg

TTD

Harnoto, S.Sos
Kolonel Inf NRP 1920029391069