



**LAPORAN HARIAN PRAKIRAAN CUACA,
 KEJADIAN BANJIR, TANAH LONGSOR &
 KEBAKARAN PEKARANGAN PERUMAHAN - HUTAN DAN LAHAN
 BPBD KABUPATEN GUNUNG MAS
 TAHUN 2025**

Selamat Sore, mohon izin melaporkan, informasi terkait kondisi di Kabupaten Gunung Mas saat ini :
 Hari / Tgl. : Sabtu, 01 Maret 2025
 Pukul : 16.00 WIB

I. KONDISI TERKINI

Pantauan Cuaca Tanggal 01-03-2025 :



KECAMATAN	TANGGAL						
	28/02/2025			1/03/2025			
	WAKTU (WIB)						
		16.00-20.00	20.00-24.00	00.00-04.00	04.00-08.00	08.00-12.00	12.00-16.00
Sepang (Kel. Sepang Simin)	Cuaca	Berawan	Hujan Ringan	Berawan	Berawan	Cerah Berawan	Hujan Ringan
	Suhu (°C)	25	24	23	27	28	32
	Kelembapan (%)	96	96	96	88	80	77
	Kecepatan Angin (km/jam)	3	3	3	3	3	1
	Arah Angin	Tenggara	Timur Laut	Utara	Timur	Tenggara	Utara
	Jarak Pandang (m)	9	10	9	10	10	10
Kurun (Kel. Kuala Kurun)	Cuaca	Berawan	Cerah Berawan	Berawan Tebal	Berawan	Berawan	Hujan Ringan
	Suhu (°C)	24	23	23	25	29	28
	Kelembapan (%)	93	99	98	89	88	81
	Kecepatan Angin (km/jam)	3	4	2	1	3	6
	Arah Angin	Selatan	Utara	Barat Laut	Barat Laut	Timur	Tenggara
	Jarak Pandang (m)	9000	6000	9000	9000	10000	8000
Tewah (Kel. Tewah)	Cuaca	Berawan Tebal	Cerah Berawan	Berawan	Berawan	Berawan	Berawan
	Suhu (°C)	24	23	23	25	28	29
	Kelembapan (%)	96	99	98	91	92	84
	Kecepatan Angin (km/jam)	3	6	2	3	2	1
	Arah Angin	Barat Daya	Utara	Barat Laut	Barat Laut	Timur	Barat
	Jarak Pandang (m)	9000	6000	9000	9000	10000	8000
Kahayan Hulu Utara (Kel. Tumbang Miri)	Cuaca	Hujan Lebat	Hujan Ringan	Berawan	Berawan	Hujan Ringan	Berawan
	Suhu (°C)	24	23	23	25	29	29
	Kelembapan (%)	97	99	99	90	78	83
	Kecepatan Angin (km/jam)	2	8	3	5	6	3
	Arah Angin	Barat Daya	Timur Laut	Barat Laut	Utara	Timur Laut	Tenggara

	Jarak Pandang (m)	9000	6000	8000	9000	9000	7000
Rungan (Kel. Jakatan Raya)	Cuaca	Cerah Berawan	Cerah Berawan	Berawan	Berawan	Berawan	Berawan
	Suhu (°C)	25	23	23	25	30	28
	Kelembapan (%)	97	99	99	91	87	89
	Kecepatan Angin (km/jam)	0	4	1	3	4	4
	Arah Angin	Barat Laut	Utara	Barat Laut	Timur Laut	Timur	Tenggara
	Jarak Pandang (m)	9000	6000	8000	9000	10000	7000
Manuhing (Kel. TumbangTalaken)	Cuaca	Berawan	Berawan	Berawan	Berawan	Berawan	Hujan Ringan
	Suhu (°C)	25	23	23	25	30	26
	Kelembapan (%)	97	99	99	92	83	93
	Kecepatan Angin (km/jam)	0	5	4	5	7	3
	Arah Angin	Barat	Utara	Utara	Timur Laut	Timur Laut	Barat Laut
	Jarak Pandang (m)	9000	6000	7000	9000	10000	7000
Mihing Raya (Kel. Kampuri)	Cuaca	Berawan	Hujan Ringan	Berawan Tebal	Berawan	Berawan Tebal	Hujan Ringan
	Suhu (°C)	25	23	23	26	32	27
	Kelembapan (%)	96	98	99	87	76	92
	Kecepatan Angin (km/jam)	4	3	2	3	2	3
	Arah Angin	Selatan	Utara	Barat Laut	Timur	Timur	Barat Daya
	Jarak Pandang (m)	9.000	7.000	9.000	10.000	10.000	8.000
Damang Batu (Kel. Tumbang Marikoi)	Cuaca	Hujan Sedang	Berawan Tebal	Berawan	Berawan	Hujan Ringan	Berawan
	Suhu (°C)	24	23	22	25	30	29
	Kelembapan (%)	97	99	99	91	82	83
	Kecepatan Angin (km/jam)	3	5	4	3	7	4
	Arah Angin	Barat Daya	Timur Laut	Barat Laut	Utara	Timur	Tenggara
	Jarak Pandang (m)	9000	6000	7000	9000	10000	7000
Miri Manasa (Kel.Tumbang Napoi)	Cuaca	Berawan	Berawan Tebal	Berawan	Berawan	Berawan	Hujan Ringan
	Suhu (°C)	24	23	22	24	29	28
	Kelembapan (%)	98	99	99	93	92	94
	Kecepatan Angin (km/jam)	2	5	2	3	3	1
	Arah Angin	Barat Daya	Timur	Barat Laut	Utara	Tenggara	Barat
	Jarak Pandang (m)	9000	6000	9000	9000	10000	8000
Rungan Hulu (Kel. Tumbang Rahuyan)	Cuaca	Berawan Tebal	Cerah Berawan	Berawan	Berawan	Berawan	Berawan Tebal
	Suhu (°C)	24	23	23	25	29	28
	Kelembapan (%)	96	99	98	92	89	91
	Kecepatan Angin (km/jam)	2	5	2	3	3	3
	Arah Angin	Barat Daya	Utara	Utara	Utara	Timur Laut	Barat
	Jarak Pandang (m)	9000	6000	9000	9000	10000	7000

Manuhing Raya (Kel. Tehang)	Cuaca	Berawan Tebal	Berawan Tebal	Berawan	Berawan	Hujan Ringan	Hujan Sedang
	Suhu (°C)	24	22	22	24	31	27
	Kelembapan (%)	97	99	99	94	84	91
	Kecepatan Angin (km/jam)	2	7	5	3	6	3
	Arah Angin	Barat	Timur Laut	Utara	Timur Laut	Timur	Tenggara
	Jarak Pandang (m)	9000	6000	7000	9000	10000	7000
Rungan Barat (Kel. Rabambang)	Cuaca	Cerah Berawan	Berawan Tebal	Berawan	Berawan	Berawan	Hujan Ringan
	Suhu (°C)	25	23	23	25	29	27
	Kelembapan (%)	97	99	99	92	87	92
	Kecepatan Angin (km/jam)	0	5	2	3	4	3
	Arah Angin	Barat	Utara	Utara	Timur Laut	Timur Laut	Barat Daya
	Jarak Pandang (m)	9000	6000	9000	9000	10000	7000

Sumber : <https://www.bmkg.go.id/cuaca/prakiraan-cuaca/62.10>

II.a. DATA BANJIR TAHUN 2025



BADAN PENANGGULANGAN BENCANA DAERAH KABUPATEN GUNUNG MAS
JLN. LETJEND. SOEPRAPTO, KEL. TAMPANG TUMBANG ANJIR, KEC. KURUN, KAB. GUNUNG MAS

KEJADIAN BANJIR PADA HARI : SABTU, 01 MARET 2025

DATA KEJADIAN BANJIR :

No.	Nama Kecamatan	Desa	KK	Jumlah				Fasilitas Umum					Keterangan	
				Dewasa		Anak	Jiwa	Tempa Ibadah			Sekolah	Puskesmas		Lain-lain
				L	P			Mesjid	Gereja	Balai Hindu				
														-
														Data Terakhir

DATA KEJADIAN BANJIR :

No.	Nama Kecamatan	Desa	KK	Jumlah				Fasilitas Umum					Keterangan	
				Dewasa		Anak	Jiwa	Tempa Ibadah			Sekolah	Puskesmas		Lain-lain
				L	P			Mesjid	Gereja	Balai Hindu				
														-
														Data Terakhir

II.b. DATA BANJIR TAHUN 2025

[illegible]

III. DATA TANAH LONGSOR TAHUN 2025

[illegible]

IV. DATA ORANG HILANG / TENGGELOM TAHUN 2025

[illegible]

V. DATA KEBAKARAN PEKARANGAN / PERUMAHAN TAHUN 2025

Kecamatan / Kota	Bulan												Kejadian (x)
	1	2	3	4	5	6	7	8	9	10	11	12	
Kurun	1	1											(Rabu, 01 Januari 2025) Jln. Lintas Kurun Sebrang RT. 014 / RW. 002, Kel. Kuala Kurun = 5 (lima) Rumah Penduduk Terbakar / Tidak Ada Korban Jiwa An. : 1) SUNARYO AFFANDI ; 2) SALAMAT ; 3) SANDRO ; 4) NURTATIE ; 5) SANIAH (Jumat, 07 Februari 2025) Jln. Lintas Desa Tumbang Tariak - Kuala Kurun = Kebakaran Rumah Kost / Barak 5 (lima) Pintu / Tidak Ada Korban Jiwa An. : Bp. WIRO / WINDA WIWIN
Kahayan Hulu Utara	-	-											
Damang Batu	-	-											
Sepang	-	-											
Miri Manasa	-	-											
Tewah	-	-											
Manuhing	2	-											(Sabtu, 11 Januari 2025) Jln. Babilu RT. 001 / RW. 001, Kel. Tumbang Talaken = 1 (satu) Rumah Penduduk Terbakar / Tidak Ada Korban Jiwa An. : MADI D. E. S. (Senin, 20 Januari 2025) Pinggir Jalan Umum, Kel. Tumbang Talaken = 2 (dua) Rumah Penduduk Terbakar / Tidak Ada Korban Jiwa An. : -
Manuhing Raya	-	-											
Rungan	1	-											(Kamis, 09 Januari 2025) Desa Bereng Baru RT. 002 / RW. 001 = 1 (satu) Rumah Penduduk Terbakar / Tidak Ada Korban Jiwa An. : HENDRI WANTO
Rungan Hulu	-	-											
Rungan Barat	-	-											
Mihing Raya	1	-											(Selasa, 14 Januari 2025) Jln. Damang Batu RT. 001 / RW. 001, Desa Tumbang Danau = 4 (empat) Rumah Penduduk Terbakar / Tidak Ada Korban Jiwa An. : 1) DISON DAHIM ; 2) TIMBUL ; 3) PRITILO ; 4) RUPUS ANJAS

VI. DATA KEBAKARAN HUTAN DAN LAHAN TAHUN 2025

Hari / Tanggal : Jum'at, 28-02-2025
Pukul : 16.00 WIB - 08.00 WIB

NO.	KECAMATAN	KEJADIAN (x)	LUAS KARHUTLA ± (Ha)
1	KURUN	-	-
2	KAHAYAN HULU UTARA	-	-
3	DAMANG BATU	-	-
4	SEPANG	-	-
5	MIRI MANASA	-	-
6	TEWAH	-	-
7	MANUHING	-	-
8	MANUHING RAYA	-	-
9	RUNGAN	-	-
10	RUNGAN HULU	-	-
11	RUNGAN BARAT	-	-
12	MIHING RAYA	-	-
TOTAL JUMLAH		-	-

--- s/d ---

Hari / Tanggal : Sabtu, 01-03-2025
Pukul : 08.00 WIB - 16.00 WIB

NO.	KECAMATAN	KEJADIAN (x)	LUAS KARHUTLA ± (Ha)
1	KURUN	-	-
2	KAHAYAN HULU UTARA	-	-
3	DAMANG BATU	-	-
4	SEPANG	-	-
5	MIRI MANASA	-	-
6	TEWAH	-	-
7	MANUHING	-	-
8	MANUHING RAYA	-	-
9	RUNGAN	-	-
10	RUNGAN HULU	-	-
11	RUNGAN BARAT	-	-
12	MIHING RAYA	-	-
TOTAL JUMLAH		-	-

Sumber : Badan Penanggulangan Bencana Daerah Kabupaten Gunung Mas

VII. DATA HOTSPOT SATELIT NASA - MODIS, NASA - SNPP, & NASA - NOAA20 TAHUN 2025

Hari / Tanggal : Jum'at, 28-02-2025
Pukul : 16.00 WIB - 08.00 WIB

NO.	KECAMATAN	CONFIDENCE %			KEJADIAN (x)	LUAS KARHUTLA ± (Ha)
		L	M	H		
1	KURUN	-	-	-	-	-
2	KAHAYAN HULU UTARA	-	-	-	-	-
3	DAMANG BATU	-	-	-	-	-
4	SEPANG	-	-	-	-	-
5	MIRI MANASA	-	-	-	-	-
6	TEWAH	-	-	-	-	-
7	MANUHING	-	-	-	-	-
8	MANUHING RAYA	-	-	-	-	-
9	RUNGAN	-	-	-	-	-
10	RUNGAN HULU	-	-	-	-	-
11	RUNGAN BARAT	-	-	-	-	-
12	MIHING RAYA	-	-	-	-	-
TOTAL JUMLAH		-	-	-	-	-

NO.	KECAMATAN	DESA	LATITUDE	LONGITUDE	CONFIDENCE %			KET.
					L	M	H	
1	KURUN							
2	KAHAYAN HULU UTARA							
3	DAMANG BATU							
4	SEPANG							
5	MIRI MANASA							
6	TEWAH							
7	MANUHING							
8	MANUHING RAYA							
9	RUNGAN							
10	RUNGAN HULU							
11	RUNGAN BARAT							
12	MIHING RAYA							
TOTAL JUMLAH								

Tingkat Kepercayaan Hotspot :

L : Rendah
M : Sedang
H : Tinggi

Sumber : <https://sipongi.menlhk.go.id/>

--- s/d ---

Hari / Tanggal : Sabtu, 01-03-2025
Pukul : 08.00 WIB - 16.00 WIB

NO.	KECAMATAN	CONFIDENCE %			KEJADIAN (x)	LUAS KARHUTLA ± (Ha)
		L	M	H		
1	KURUN	-	-	-	-	-
2	KAHAYAN HULU UTARA	-	-	-	-	-
3	DAMANG BATU	-	-	-	-	-
4	SEPANG	-	-	-	-	-
5	MIRI MANASA	-	-	-	-	-
6	TEWAH	-	-	-	-	-
7	MANUHING	-	-	-	-	-
8	MANUHING RAYA	-	-	-	-	-
9	RUNGAN	-	-	-	-	-
10	RUNGAN HULU	-	-	-	-	-
11	RUNGAN BARAT	-	-	-	-	-
12	MIHING RAYA	-	-	-	-	-
TOTAL JUMLAH		-	-	-	-	-

NO.	KECAMATAN	DESA	LATITUDE	LONGITUDE	CONFIDENCE %			KET.
					L	M	H	
1	KURUN							
2	KAHAYAN HULU UTARA							
3	DAMANG BATU							
4	SEPANG							
5	MIRI MANASA							
6	TEWAH							
7	MANUHING							
8	MANUHING RAYA							
9	RUNGAN							
10	RUNGAN HULU							
11	RUNGAN BARAT							
12	MIHING RAYA							
TOTAL JUMLAH								

Tingkat Kepercayaan Hotspot :

L : Rendah
M : Sedang
H : Tinggi

Sumber : <https://sipongi.menlhk.go.id/>

PENDATAAN KEBAKARAN HUTAN DAN LAHAN

JENIS BENCANA : KARHUTLA
WAKTU BENCANA : WIB
TANGGAL BENCANA : SABTU, 01 MARET 2025
LOKASI BENCANA : DESA / KELURAHAN :

KECAMATAN :

KOORDINAT		VEGETASI	JENIS TANAH	MORFOLOGI	LUAS TERBAKAR ± (Ha)	LAMA PEMADAMAN	PENYEBAB TERJADI	KORBAN JIWA
<i>LATITUDE</i>	<i>LONGITUDE</i>							

FASILITAS UMUM TERDAMPAK	KERUGIAN FINANSIAL (Rp.)	STATUS LAHAN	PEMILIK LAHAN	JUMLAH ANGGOTA PEMADAM	JUMLAH KENDARAAN PEMADAM	JUMLAH PERALATAN PEMADAM

DESKRIPSI : Tidak Ada Kegiatan Posko


KOORDINATOR LAPANGAN,

HOTSPOT DI KABUPATEN GUNUNG MAS TANGGAL 1 MARET 2025 NIHIL

Browser tabs: (10) WhatsApp, sipongi.menlhk.go.id/peta

Address bar: sipongi.menlhk.go.id/peta

Google Chrome isn't your default browser. [Set as default](#)

**SiPongi+**
Sistem Pemantauan Karhutla

Layer

Hotspot **Overlays** FDRS Prediksi HS

Satelit Confidence

Semua **▼** Semua **▼**

Provinsi ⓘ

Kalimantan Tengah **▼**

Periode

12 Jam **▼**

NASA-TERRA/AQUA

0	0	0	0
---	---	---	---


NASA-SNPP

0	0	0	0
---	---	---	---

NASA-NOAA20

Hotspot Confidence Level

Low Medium High



Palangkaraya

Amuntai Selatan

2025 MAR 1

World Imagery

15.34 01/03/2025

32°C Berawan

Cari

HASIL PEMANTAUAN HARI INI : NIHIL

KEGIATAN PETUGAS PIKET BPBD KABUPATEN GUNUNG MAS :

1. Melakukan Monitoring / Pemantauan Bencana Banjir, Tanah Longsor, serta Kebakaran Pekarangan Perumahan Tahun 2025 di Kabupaten Gunung Mas.
2. Berkoordinasi dengan TNI, POLRI, Kepala Desa, dan Camat di Kabupaten Gunung Mas apabila terjadi Bencana.

Dokumentasi Pemantauan **TIM TRC BPBD Kabupaten Gunung Mas** : **NIHIL**

Demikian Laporan Harian Kabupaten Gunung Mas Sore Hari / Tgl. : **Sabtu, 01 Maret 2025**
Pukul : 16.00 WIB



PEMERINTAH KABUPATEN GUNUNG MAS
BADAN PENANGGULANGAN BENCANA DAERAH

Jln. Letjend. Soeprapto No. -, Telp. (0537) 3032884, Kuala Kurun, Kalimantan Tengah
 KUALA KURUN - 74511



**LAPORAN HARIAN PRAKIRAAN CUACA,
 KEJADIAN BANJIR, TANAH LONGSOR &
 KEBAKARAN PEKARANGAN PERUMAHAN - HUTAN DAN LAHAN
 BPBD KABUPATEN GUNUNG MAS
 TAHUN 2025**

Selamat Sore, mohon izin melaporkan, informasi terkait kondisi di Kabupaten Gunung Mas saat ini :

Hari / Tgl. : Minggu, 02 Maret 2025

Pukul : 16.00 WIB

I. KONDISI TERKINI

Pantauan Cuaca Tanggal 02-03-2025 :



KECAMATAN	TANGGAL						
	1/03/2025			2/03/2025			
	WAKTU (WIB)						
		16.00-20.00	20.00-24.00	00.00-04.00	04.00-08.00	08.00-12.00	12.00-16.00
Sepang (Kel. Sepang Simin)	Cuaca	Cerah Berawan	Cerah Berawan	Berawan	Berawan	Hujan Ringan	Berawan Tebal
	Suhu (°C)	24	24	22	26	28	30
	Kelembapan (%)	98	98	99	86	83	70
	Kecepatan Angin (km/jam)	2	0	6	5	4	2
	Arah Angin	Barat Laut	Utara	Timur Laut	Timur Laut	Timur Laut	Tenggara
	Jarak Pandang (m)	9	7	7	9	10	10
Kurun (Kel. Kuala Kurun)	Cuaca	Berawan	Berawan	Cerah Berawan	Berawan	Hujan Ringan	Hujan Ringan
	Suhu (°C)	24	23	23	24	29	29
	Kelembapan (%)	99	96	98	93	79	74
	Kecepatan Angin (km/jam)	1	2	4	5	3	4
	Arah Angin	Barat Daya	Timur	Utara	Timur	Timur	Tenggara
	Jarak Pandang (m)	8000	9000	7000	7000	10000	10000
Tewah (Kel. Tewah)	Cuaca	Berawan	Berawan	Cerah Berawan	Berawan	Hujan Ringan	Hujan Ringan
	Suhu (°C)	24	24	23	24	29	29
	Kelembapan (%)	99	98	99	95	77	76
	Kecepatan Angin (km/jam)	0	1	5	6	1	3
	Arah Angin	Barat Daya	Timur	Timur	Timur	Timur	Tenggara
	Jarak Pandang (m)	8000	9000	7000	9000	10000	10000
Kahayan Hulu Utara (Kel. Tumbang Miri)	Cuaca	Berawan	Cerah Berawan	Cerah Berawan	Berawan	Hujan Ringan	Berawan
	Suhu (°C)	24	24	23	23	28	28
	Kelembapan (%)	97	99	99	97	80	86
	Kecepatan Angin (km/jam)	2	0	5	2	2	5
	Arah Angin	Barat Laut	Selatan	Timur	Timur	Tenggara	Selatan

	Jarak Pandang (m)	8000	9000	7000	7000	10000	10000
Rungan (Kel. Jakatan Raya)	Cuaca	Cerah Berawan	Berawan	Berawan Tebal	Berawan	Hujan Sedang	Hujan Ringan
	Suhu (°C)	24	24	23	23	29	28
	Kelembapan (%)	99	99	99	95	73	86
	Kecepatan Angin (km/jam)	0	0	8	5	1	3
	Arah Angin	Barat	Timur Laut	Timur	Timur	Timur	Utara
	Jarak Pandang (m)	8000	9000	7000	7000	10000	10000
Manuhing (Kel. TumbangTalaken)	Cuaca	Cerah Berawan	Cerah Berawan	Berawan	Berawan	Hujan Lebat	Berawan
	Suhu (°C)	24	24	23	23	28	27
	Kelembapan (%)	99	99	99	96	77	89
	Kecepatan Angin (km/jam)	3	2	7	4	1	6
	Arah Angin	Barat	Utara	Timur Laut	Timur Laut	Utara	Barat Daya
	Jarak Pandang (m)	8000	9000	7000	7000	10000	10000
Mihing Raya (Kel. Kampuri)	Cuaca	Berawan	Berawan	Berawan	Hujan Sedang	Berawan Tebal	Cerah Berawan
	Suhu (°C)	24	23	23	27	30	29
	Kelembapan (%)	98	99	98	87	73	75
	Kecepatan Angin (km/jam)	5	0	4	2	1	2
	Arah Angin	Utara	Barat Laut	Timur	Utara	Utara	Barat
	Jarak Pandang (m)	8.000	7.000	7.000	10.000	10.000	10.000
Damang Batu (Kel. Tumbang Marikoi)	Cuaca	Berawan	Berawan	Cerah Berawan	Berawan	Berawan Tebal	Berawan
	Suhu (°C)	24	24	23	23	28	28
	Kelembapan (%)	98	94	99	99	82	86
	Kecepatan Angin (km/jam)	1	0	6	5	1	5
	Arah Angin	Barat Daya	Selatan	Timur	Timur Laut	Selatan	Tenggara
	Jarak Pandang (m)	8000	9000	7000	7000	10000	10000
Miri Manasa (Kel. Tumbang Napoi)	Cuaca	Berawan	Berawan	Cerah Berawan	Cerah Berawan	Berawan	Berawan
	Suhu (°C)	24	23	23	23	29	28
	Kelembapan (%)	98	98	98	97	73	77
	Kecepatan Angin (km/jam)	5	0	3	3	3	5
	Arah Angin	BaratLaut	Barat Laut	Timur	Tenggara	Tenggara	Selatan
	Jarak Pandang (m)	8000	9000	7000	7000	10000	10000
Rungan Hulu (Kel. Tumbang Rahuyan)	Cuaca	Berawan	Berawan	Cerah Berawan	Berawan	Hujan Sedang	Berawan
	Suhu (°C)	24	24	23	23	29	27
	Kelembapan (%)	99	97	98	97	74	92
	Kecepatan Angin (km/jam)	1	0	7	5	0	6
	Arah Angin	Barat Daya	Tenggara	Timur Laut	Timur Laut	Timur Laut	Barat Daya
	Jarak Pandang (m)	8000	9000	9000	8000	10000	10000

Manuhing Raya (Kel. Tehang)	Cuaca	Cerah Berawan	Berawan	Cerah Berawan	Berawan	Hujan Ringan	Berawan
	Suhu (°C)	24	23	23	23	27	27
	Kelembapan (%)	99	94	98	98	82	86
	Kecepatan Angin (km/jam)	2	1	6	6	1	4
	Arah Angin	Barat	Utara	Timur Laut	Timur	Tenggara	Timur
	Jarak Pandang (m)	8000	9000	9000	7000	10000	10000
Rungan Barat (Kel. Rabambang)	Cuaca	Cerah Berawan	Berawan	Cerah Berawan	Berawan	Hujan Ringan	Berawan
	Suhu (°C)	24	24	23	23	29	27
	Kelembapan (%)	99	98	98	97	76	89
	Kecepatan Angin (km/jam)	3	0	6	3	1	3
	Arah Angin	Barat	Barat	Timur Laut	Timur	Barat	Barat Laut
	Jarak Pandang (m)	8000	9000	7000	7000	10000	10000

Sumber : <https://www.bmkg.go.id/cuaca/prakiraan-cuaca/62.10>

II.a. DATA BANJIR TAHUN 2025



BADAN PENANGGULANGAN BENCANA DAERAH KABUPATEN GUNUNG MAS
JLN. LETJEND. SOEPRAPTO, KEL. TAMPANG TUMBANG ANJIR, KEC. KURUN, KAB. GUNUNG MAS

KEJADIAN BANJIR PADA HARI : MINGGU, 02 MARET 2025

DATA KEJADIAN BANJIR :

No.	Nama Kecamatan	Desa	KK	Jumlah				Fasilitas Umum					Keterangan	
				Dewasa		Anak	Jiwa	Tempa Ibadah			Sekolah	Puskesmas		Lain-lain
				L	P			Mesjid	Gereja	Balai Hindu				
														-
														Data Terakhir

DATA KEJADIAN BANJIR :

No.	Nama Kecamatan	Desa	KK	Jumlah				Fasilitas Umum					Keterangan	
				Dewasa		Anak	Jiwa	Tempa Ibadah			Sekolah	Puskesmas		Lain-lain
				L	P			Mesjid	Gereja	Balai Hindu				
														-
														Data Terakhir

II.b. DATA BANJIR TAHUN 2025

[illegible]

III. DATA TANAH LONGSOR TAHUN 2025

[illegible]

IV. DATA ORANG HILANG / TENGGELOM TAHUN 2025

[illegible]

V. DATA KEBAKARAN PEKARANGAN / PERUMAHAN TAHUN 2025

Kecamatan / Kota	Bulan												Kejadian (x)
	1	2	3	4	5	6	7	8	9	10	11	12	
Kurun	1	1											(Rabu, 01 Januari 2025) Jln. Lintas Kurun Sebrang RT. 014 / RW. 002, Kel. Kuala Kurun = 5 (lima) Rumah Penduduk Terbakar / Tidak Ada Korban Jiwa An. : 1) SUNARYO AFFANDI ; 2) SALAMAT ; 3) SANDRO ; 4) NURTATIE ; 5) SANIAH (Jumat, 07 Februari 2025) Jln. Lintas Desa Tumbang Tariak - Kuala Kurun = Kebakaran Rumah Kost / Barak 5 (lima) Pintu / Tidak Ada Korban Jiwa An. : Bp. WIRO / WINDA WIWIN
Kahayan Hulu Utara	-	-											
Damang Batu	-	-											
Sepang	-	-											
Miri Manasa	-	-											
Tewah	-	-											
Manuhing	2	-											(Sabtu, 11 Januari 2025) Jln. Babilu RT. 001 / RW. 001, Kel. Tumbang Talaken = 1 (satu) Rumah Penduduk Terbakar / Tidak Ada Korban Jiwa An. : MADI D. E. S. (Senin, 20 Januari 2025) Pinggir Jalan Umum, Kel. Tumbang Talaken = 2 (dua) Rumah Penduduk Terbakar / Tidak Ada Korban Jiwa An. : -
Manuhing Raya	-	-											
Rungan	1	-											(Kamis, 09 Januari 2025) Desa Bereng Baru RT. 002 / RW. 001 = 1 (satu) Rumah Penduduk Terbakar / Tidak Ada Korban Jiwa An. : HENDRI WANTO
Rungan Hulu	-	-											
Rungan Barat	-	-											
Mihing Raya	1	-											(Selasa, 14 Januari 2025) Jln. Damang Batu RT. 001 / RW. 001, Desa Tumbang Danau = 4 (empat) Rumah Penduduk Terbakar / Tidak Ada Korban Jiwa An. : 1) DISON DAHIM ; 2) TIMBUL ; 3) PRITILO ; 4) RUPUS ANJAS

VI. DATA KEBAKARAN HUTAN DAN LAHAN TAHUN 2025

Hari / Tanggal : Sabtut, 01-03-2025
Pukul : 16.00 WIB - 08.00 WIB

NO.	KECAMATAN	KEJADIAN (x)	LUAS KARHUTLA ± (Ha)
1	KURUN	-	-
2	KAHAYAN HULU UTARA	-	-
3	DAMANG BATU	-	-
4	SEPANG	-	-
5	MIRI MANASA	-	-
6	TEWAH	-	-
7	MANUHING	-	-
8	MANUHING RAYA	-	-
9	RUNGAN	-	-
10	RUNGAN HULU	-	-
11	RUNGAN BARAT	-	-
12	MIHING RAYA	-	-
TOTAL JUMLAH		-	-

--- s/d ---

Hari / Tanggal : Minggu, 02-03-2025
Pukul : 08.00 WIB - 16.00 WIB

NO.	KECAMATAN	KEJADIAN (x)	LUAS KARHUTLA ± (Ha)
1	KURUN	-	-
2	KAHAYAN HULU UTARA	-	-
3	DAMANG BATU	-	-
4	SEPANG	-	-
5	MIRI MANASA	-	-
6	TEWAH	-	-
7	MANUHING	-	-
8	MANUHING RAYA	-	-
9	RUNGAN	-	-
10	RUNGAN HULU	-	-
11	RUNGAN BARAT	-	-
12	MIHING RAYA	-	-
TOTAL JUMLAH		-	-

Sumber : Badan Penanggulangan Bencana Daerah Kabupaten Gunung Mas

VII. DATA HOTSPOT SATELIT NASA - MODIS, NASA - SNPP, & NASA - NOAA20 TAHUN 2025

Hari / Tanggal : Sabtu, 01-03-2025
Pukul : 16.00 WIB - 08.00 WIB

NO.	KECAMATAN	CONFIDENCE %			KEJADIAN (x)	LUAS KARHUTLA ± (Ha)
		L	M	H		
1	KURUN	-	-	-	-	-
2	KAHAYAN HULU UTARA	-	-	-	-	-
3	DAMANG BATU	-	-	-	-	-
4	SEPANG	-	-	-	-	-
5	MIRI MANASA	-	-	-	-	-
6	TEWAH	-	-	-	-	-
7	MANUHING	-	-	-	-	-
8	MANUHING RAYA	-	-	-	-	-
9	RUNGAN	-	-	-	-	-
10	RUNGAN HULU	-	-	-	-	-
11	RUNGAN BARAT	-	-	-	-	-
12	MIHING RAYA	-	-	-	-	-
TOTAL JUMLAH		-	-	-	-	-

NO.	KECAMATAN	DESA	LATITUDE	LONGITUDE	CONFIDENCE %			KET.
					L	M	H	
1	KURUN							
2	KAHAYAN HULU UTARA							
3	DAMANG BATU							
4	SEPANG							
5	MIRI MANASA							
6	TEWAH							
7	MANUHING							
8	MANUHING RAYA							
9	RUNGAN							
10	RUNGAN HULU							
11	RUNGAN BARAT							
12	MIHING RAYA							
TOTAL JUMLAH								

Tingkat Kepercayaan Hotspot :

L : Rendah
M : Sedang
H : Tinggi

Sumber : <https://sipongi.menlhk.go.id/>

--- s/d ---

Hari / Tanggal : Minggu, 02-03-2025
Pukul : 08.00 WIB - 16.00 WIB

NO.	KECAMATAN	CONFIDENCE %			KEJADIAN (x)	LUAS KARHUTLA ± (Ha)
		L	M	H		
1	KURUN	-	-	-	-	-
2	KAHAYAN HULU UTARA	-	-	-	-	-
3	DAMANG BATU	-	-	-	-	-
4	SEPANG	-	-	-	-	-
5	MIRI MANASA	-	-	-	-	-
6	TEWAH	-	-	-	-	-
7	MANUHING	-	-	-	-	-
8	MANUHING RAYA	-	-	-	-	-
9	RUNGAN	-	-	-	-	-
10	RUNGAN HULU	-	-	-	-	-
11	RUNGAN BARAT	-	-	-	-	-
12	MIHING RAYA	-	-	-	-	-
TOTAL JUMLAH		-	-	-	-	-

NO.	KECAMATAN	DESA	LATITUDE	LONGITUDE	CONFIDENCE %			KET.
					L	M	H	
1	KURUN							
2	KAHAYAN HULU UTARA							
3	DAMANG BATU							
4	SEPANG							
5	MIRI MANASA							
6	TEWAH							
7	MANUHING							
8	MANUHING RAYA							
9	RUNGAN							
10	RUNGAN HULU							
11	RUNGAN BARAT							
12	MIHING RAYA							
TOTAL JUMLAH								

Tingkat Kepercayaan Hotspot :

L : Rendah
M : Sedang
H : Tinggi

Sumber : <https://sipongi.menlhk.go.id/>

PENDATAAN KEBAKARAN HUTAN DAN LAHAN

JENIS BENCANA : KARHUTLA
WAKTU BENCANA : WIB
TANGGAL BENCANA : MINGGU, 02 MARET 2025
LOKASI BENCANA : DESA / KELURAHAN : KECAMATAN :

KOORDINAT		VEGETASI	JENIS TANAH	MORFOLOGI	LUAS TERBAKAR ± (Ha)	LAMA PEMADAMAN	PENYEBAB TERJADI	KORBAN JIWA
LATITUDE	LONGITUDE							

FASILITAS UMUM TERDAMPAK	KERUGIAN FINANSIAL (Rp.)	STATUS LAHAN	PEMILIK LAHAN	JUMLAH ANGGOTA PEMADAM	JUMLAH KENDARAAN PEMADAM	JUMLAH PERALATAN PEMADAM

DESKRIPSI : Tidak Ada Kegiatan Posko


KOORDINATOR LAPANGAN,

HOTSPOT DI KABUPATEN GUNUNG MAS TANGGAL 2 MARET 2025 NIHIL

Browser tabs: (11) WhatsApp, Download file | iLovePDF, sipongi.menlhk.go.id/peta

Address bar: sipongi.menlhk.go.id/peta

Google Chrome isn't your default browser. [Set as default](#)

**SiPongi+**
Sistem Pemantauan Karhutla

Layer

Hotspot **Overlays** FDRS Prediksi HS

Satelit Confidence

Semua **▼** Semua **▼**

Provinsi **!**

Kalimantan Tengah **▼**

Periode

12 Jam **▼**

NASA-TERRA/AQUA

0	0	0	0
---	---	---	---

NASA-SNPP

0	0	0	0
---	---	---	---

NASA-NOAA20

Kalimantan Barat

Kalimantan Tengah

Palangkaraya

Kalimantan Timur

Balikpapan Selatan

Amuntai Selatan

Hotspot Confidence Level

Low Medium High

2025 MAR 2

World Imagery

+ -

31°C
Sebagian cerah

Cari

15.36
02/03/2025

HASIL PEMANTAUAN HARI INI : NIHIL

KEGIATAN PETUGAS PIKET BPBD KABUPATEN GUNUNG MAS :

1. Melakukan Monitoring / Pemantauan Bencana Banjir, Tanah Longsor, serta Kebakaran Pekarangan Perumahan Tahun 2025 di Kabupaten Gunung Mas.
2. Berkoordinasi dengan TNI, POLRI, Kepala Desa, dan Camat di Kabupaten Gunung Mas apabila terjadi Bencana.

Dokumentasi Pemantauan **TIM TRC BPBD Kabupaten Gunung Mas** : **NIHIL**

Demikian Laporan Harian Kabupaten Gunung Mas Sore Hari / Tgl. : **Minggu, 02 Maret 2025**
Pukul : 16.00 WIB



PEMERINTAH KABUPATEN GUNUNG MAS
BADAN PENANGGULANGAN BENCANA DAERAH

Jln. Letjend. Soeprapto No. -, Telp. (0537) 3032884, Kuala Kurun, Kalimantan Tengah
KUALA KURUN - 74511



**LAPORAN HARIAN PRAKIRAAN CUACA,
KEJADIAN BANJIR, TANAH LONGSOR &
KEBAKARAN PEKARANGAN PERUMAHAN - HUTAN DAN LAHAN
BPBD KABUPATEN GUNUNG MAS
TAHUN 2025**

Selamat Sore, mohon izin melaporkan, informasi terkait kondisi di Kabupaten Gunung Mas saat ini :

Hari / Tgl. : Senin, 03 Maret 2025

Pukul : 16.00 WIB

I. KONDISI TERKINI

Pantauan Cuaca Tanggal 03-03-2025 :



KECAMATAN	TANGGAL						
	02/03/2025			03/03/2025			
	WAKTU (WIB)						
		16.00-20.00	20.00-24.00	00.00-04.00	04.00-08.00	08.00-12.00	12.00-16.00
Sepang (Kel. Sepang Simin)	Cuaca	Hujan Ringan	Hujan Ringan	Cerah Berawan	Cerah Berawan	Cerah Berawan	Hujan Ringan
	Suhu (°C)	26	24	25	30	27	30
	Kelembapan (%)	98	95	94	76	84	67
	Kecepatan Angin (km/jam)	4	4	1	1	1	1
	Arah Angin	Barat Daya	Tenggara	Barat Laut	Tenggara	Utara	Barat
	Jarak Pandang (m)	8	9	10	10	9	9
Kurun (Kel. Kuala Kurun)	Cuaca	Berawan	Berawan Tebal	Hujan Ringan	Cerah Berawan	Cerah Berawan	Berawan Tebal
	Suhu (°C)	25	24	23	29	30	29
	Kelembapan (%)	95	97	99	78	73	82
	Kecepatan Angin (km/jam)	4	1	2	4	1	4
	Arah Angin	Barat Daya	Selatan	Utara	Timur Laut	Tenggara	Barat Laut
	Jarak Pandang (m)	8000	8000	10000	9000	9000	9000
Tewah (Kel. Tewah)	Cuaca	Hujan Ringan	Hujan Ringan	Hujan Ringan	Berawan	Cerah Berawan	Cerah Berawan
	Suhu (°C)	25	24	23	29	30	29
	Kelembapan (%)	97	97	99	73	70	85
	Kecepatan Angin (km/jam)	6	2	2	4	0	3
	Arah Angin	Barat Daya	Selatan	Barat	Utara	Selatan	Timur Laut
	Jarak Pandang (m)	8000	9000	8000	9000	9000	8000

Kahayan Hulu Utara (Kel. Tumbang Miri)	Cuaca	Berawan	Hujan Ringan	Hujan Ringan	Hujan Ringan	Hujan Ringan	Cerah Berawan
	Suhu (°C)	25	23	23	28	30	29
	Kelembapan (%)	97	98	99	77	73	82
	Kecepatan Angin (km/jam)	3	2	1	5	1	0
	Arah Angin	Barat	Barat Daya	Barat Daya	Timur Laut	Tenggara	Selatan
	Jarak Pandang (m)	8000	9000	10000	9000	9000	9000
Rungan (Kel. Jakatan Raya)	Cuaca	Hujan Ringan	Berawan Tebal	Berawan Tebal	Berawan Tebal	Cerah Berawan	Cerah Berawan
	Suhu (°C)	25	24	24	29	30	29
	Kelembapan (%)	98	97	99	76	71	89
	Kecepatan Angin (km/jam)	4	1	1	2	2	1
	Arah Angin	Barat Daya	Barat Daya	Barat	Utara	Barat	Timur
	Jarak Pandang (m)	8000	9000	8000	9000	9000	9000
Manuhing (Kel. TumbangTalaken)	Cuaca	Hujan Ringan	Berawan Tebal	Berawan	Berawan Tebal	Hujan Ringan	Hujan Sedang
	Suhu (°C)	25	24	24	30	29	29
	Kelembapan (%)	98	98	99	73	76	79
	Kecepatan Angin (km/jam)	1	1	1	6	3	0
	Arah Angin	Barat	Barat Daya	Barat	Utara	Barat Laut	Barat
	Jarak Pandang (m)	8000	9000	10000	9000	8000	9000
Mihing Raya (Kel. Kampuri)	Cuaca	Berawan Tebal	Berawan Tebal	Cerah Berawan	Cerah Berawan	Cerah Berawan	Berawan Tebal
	Suhu (°C)	24	24	25	29	30	29
	Kelembapan (%)	96	96	95	75	69	83
	Kecepatan Angin (km/jam)	2	2	1	0	2	4
	Arah Angin	Timur	Timur	Barat	Barat Laut	Utara	Barat
	Jarak Pandang (m)	9.000	9.000	10.000	10.000	9.000	9.000
Damang Batu (Kel. Tumbang Marikoi)	Cuaca	Berawan	Hujan Ringan	Hujan Ringan	Hujan Ringan	Hujan Ringan	Cerah Berawan
	Suhu (°C)	25	23	23	29	30	29
	Kelembapan (%)	95	98	99	74	70	79
	Kecepatan Angin (km/jam)	2	2	1	5	1	2
	Arah Angin	Selatan	Barat Daya	Barat Daya	Timur Laut	Timur	Barat Laut
	Jarak Pandang (m)	8000	9000	10000	9000	9000	9000
Miri Manasa (Kel.Tumbang Napoi)	Cuaca	Berawan	Hujan Ringan	Hujan Ringan	Hujan Ringan	Hujan Ringan	Berawan
	Suhu (°C)	24	23	23	28	30	29
	Kelembapan (%)	98	98	99	72	67	90
	Kecepatan Angin (km/jam)	2	2	1	4	1	1
	Arah Angin	Barat	Barat	Barat Daya	Timur	Tenggara	Tenggara
	Jarak Pandang (m)	8000	9000	10000	9000	9000	8000

Rungan Hulu (Kel. Tumbang Rahuyan)	Cuaca	Berawan	Berawan Tebal	Berawan Tebal	Hujan Ringan	Cerah Berawan	Hujan Sedang
	Suhu (°C)	25	24	23	28	30	29
	Kelembapan (%)	97	97	99	78	72	87
	Kecepatan Angin (km/jam)	5	2	1	3	0	2
	Arah Angin	Barat Daya	Barat Daya	Barat Daya	Timur Laut	Barat	Timur
	Jarak Pandang (m)	8000	9000	9000	9000	9000	9000
Manuhing Raya (Kel. Tehang)	Cuaca	Berawan	Berawan Tebal	Hujan Ringan	Berawan Tebal	Berawan	Cerah Berawan
	Suhu (°C)	24	23	23	29	30	29
	Kelembapan (%)	98	98	99	72	66	82
	Kecepatan Angin (km/jam)	0	1	1	6	2	1
	Arah Angin	Timur	Barat	Barat Daya	Timur Laut	Tenggara	Barat
	Jarak Pandang (m)	8000	9000	8000	9000	7000	9000
Rungan Barat (Kel. Rabambang)	Cuaca	Berawan Tebal	Berawan Tebal	Berawan Tebal	Berawan Tebal	Cerah Berawan	Cerah Berawan
	Suhu (°C)	25	24	23	29	29	29
	Kelembapan (%)	98	98	99	76	72	86
	Kecepatan Angin (km/jam)	1	1	3	4	1	0
	Arah Angin	Barat	Barat Daya	Barat Daya	Timur Laut	Barat	Utara
	Jarak Pandang (m)	8000	9000	10000	9000	9000	9000

Sumber : <https://www.bmkg.go.id/cuaca/prakiraan-cuaca/62.10>

II.a. DATA BANJIR TAHUN 2025



BADAN PENANGGULANGAN BENCANA DAERAH KABUPATEN GUNUNG MAS
JLN. LETJEND. SOEPRAPTO, KEL. TAMPANG TUMBANG ANJIR, KEC. KURUN, KAB. GUNUNG MAS

KEJADIAN BANJIR PADA HARI : SENIN, 03 Maret 2025

DATA KEJADIAN BANJIR :

No.	Nama Kecamatan	Desa	KK	Jumlah				Fasilitas Umum					Keterangan	
				Dewasa		Anak	Jiwa	Tempa Ibadah			Sekolah	Puskesmas		Lain-lain
				L	P			Mesjid	Gereja	Balai Hindu				
														-
														Data Terakhir

DATA KEJADIAN BANJIR :

No.	Nama Kecamatan	Desa	KK	Jumlah				Fasilitas Umum						Keterangan
				Dewasa		Anak	Jiwa	Tempa Ibadah			Sekolah	Puskesmas	Lain-lain	
				L	P			Mesjid	Gereja	Balai Hindu				
														-
														Data Terakhir

II.b. DATA BANJIR TAHUN 2025

[illegible]

III. DATA TANAH LONGSOR TAHUN 2025

[illegible]

IV. DATA ORANG HILANG / TENGGELOM TAHUN 2025

[illegible]

V. DATA KEBAKARAN PEKARANGAN / PERUMAHAN TAHUN 2025

Kecamatan / Kota	Bulan												Kejadian (x)
	1	2	3	4	5	6	7	8	9	10	11	12	
Kurun	1	1	-										(Rabu, 01 Januari 2025) Jln. Lintas Kurun Sebrang RT. 014 / RW. 002, Kel. Kuala Kurun = 5 (lima) Rumah Penduduk Terbakar / Tidak Ada Korban Jiwa An. : 1) SUNARYO AFFANDI ; 2) SALAMAT ; 3) SANDRO ; 4) NURTATIE ; 5) SANIAH (Jumat, 07 Februari 2025) Jln. Lintas Desa Tumbang Tariak - Kuala Kurun = Kebakaran Rumah Kost / Barak 5 (lima) Pintu / Tidak Ada Korban Jiwa An. : Bp. WIRO / WINDA WIWIN
Kahayan Hulu Utara	-	-	-										
Damang Batu	-	-	-										
Sepang	-	-	-										
Miri Manasa	-	-	-										
Tewah	-	-	-										
Manuhing	2	-	-										(Sabtu, 11 Januari 2025) Jln. Babilu RT. 001 / RW. 001, Kel. Tumbang Talaken = 1 (satu) Rumah Penduduk Terbakar / Tidak Ada Korban Jiwa An. : MADI D. E. S. (Senin, 20 Januari 2025) Pinggir Jalan Umum, Kel. Tumbang Talaken = 2 (dua) Rumah Penduduk Terbakar / Tidak Ada Korban Jiwa An. : -
Manuhing Raya	-	-	-										
Rungan	1	-	-										(Kamis, 09 Januari 2025) Desa Bereng Baru RT. 002 / RW. 001 = 1 (satu) Rumah Penduduk Terbakar / Tidak Ada Korban Jiwa An. : HENDRI WANTO
Rungan Hulu	-	-	-										
Rungan Barat	-	-	-										
Mihing Raya	1	-	-										(Selasa, 14 Januari 2025) Jln. Damang Batu RT. 001 / RW. 001, Desa Tumbang Danau = 4 (empat) Rumah Penduduk Terbakar / Tidak Ada Korban Jiwa An. : 1) DISON DAHIM ; 2) TIMBUL ; 3) PRITILO ; 4) RUPUS ANJAS

VI. DATA KEBAKARAN HUTAN DAN LAHAN TAHUN 2025

Hari / Tanggal : Minggu, 02-03-2025
Pukul : 16.00 WIB - 08.00 WIB

NO.	KECAMATAN	KEJADIAN (x)	LUAS KARHUTLA ± (Ha)
1	KURUN	-	-
2	KAHAYAN HULU UTARA	-	-
3	DAMANG BATU	-	-
4	SEPANG	-	-
5	MIRI MANASA	-	-
6	TEWAH	-	-
7	MANUHING	-	-
8	MANUHING RAYA	-	-
9	RUNGAN	-	-
10	RUNGAN HULU	-	-
11	RUNGAN BARAT	-	-
12	MIHING RAYA	-	-
TOTAL JUMLAH		-	-

--- s/d ---

Hari / Tanggal : Senin, 03-03-2025
Pukul : 08.00 WIB - 16.00 WIB

NO.	KECAMATAN	KEJADIAN (x)	LUAS KARHUTLA ± (Ha)
1	KURUN	-	-
2	KAHAYAN HULU UTARA	-	-
3	DAMANG BATU	-	-
4	SEPANG	-	-
5	MIRI MANASA	-	-
6	TEWAH	-	-
7	MANUHING	-	-
8	MANUHING RAYA	-	-
9	RUNGAN	-	-
10	RUNGAN HULU	-	-
11	RUNGAN BARAT	-	-
12	MIHING RAYA	-	-
TOTAL JUMLAH		-	-

Sumber : Badan Penanggulangan Bencana Daerah Kabupaten Gunung Mas

VII. DATA HOTSPOT SATELIT NASA - MODIS, NASA - SNPP, & NASA - NOAA20 TAHUN 2025

Hari / Tanggal : Minggu, 02-03-2025
Pukul : 16.00 WIB - 08.00 WIB

NO.	KECAMATAN	CONFIDENCE %			KEJADIAN (x)	LUAS KARHUTLA ± (Ha)
		L	M	H		
1	KURUN	-	-	-	-	-
2	KAHAYAN HULU UTARA	-	-	-	-	-
3	DAMANG BATU	-	-	-	-	-
4	SEPANG	-	-	-	-	-
5	MIRI MANASA	-	-	-	-	-
6	TEWAH	-	-	-	-	-
7	MANUHING	-	-	-	-	-
8	MANUHING RAYA	-	-	-	-	-
9	RUNGAN	-	-	-	-	-
10	RUNGAN HULU	-	-	-	-	-
11	RUNGAN BARAT	-	-	-	-	-
12	MIHING RAYA	-	-	-	-	-
TOTAL JUMLAH		-	-	-	-	-

NO.	KECAMATAN	DESA	LATITUDE	LONGITUDE	CONFIDENCE %			KET.
					L	M	H	
1	KURUN							
2	KAHAYAN HULU UTARA							
3	DAMANG BATU							
4	SEPANG							
5	MIRI MANASA							
6	TEWAH							
7	MANUHING							
8	MANUHING RAYA							
9	RUNGAN							
10	RUNGAN HULU							
11	RUNGAN BARAT							
12	MIHING RAYA							
TOTAL JUMLAH								

Tingkat Kepercayaan Hotspot :

L : Rendah
M : Sedang
H : Tinggi

Sumber : <https://sipongi.menlhk.go.id/>

--- s/d ---

Hari / Tanggal : Senin, 03-03-2025

Pukul : 08.00 WIB - 16.00 WIB

NO.	KECAMATAN	CONFIDENCE %			KEJADIAN (x)	LUAS KARHUTLA ± (Ha)
		L	M	H		
1	KURUN	-	-	-	-	-
2	KAHAYAN HULU UTARA	-	-	-	-	-
3	DAMANG BATU	-	-	-	-	-
4	SEPANG	-	-	-	-	-
5	MIRI MANASA	-	-	-	-	-
6	TEWAH	-	-	-	-	-
7	MANUHING	-	-	-	-	-
8	MANUHING RAYA	-	-	-	-	-
9	RUNGAN	-	-	-	-	-
10	RUNGAN HULU	-	-	-	-	-
11	RUNGAN BARAT	-	-	-	-	-
12	MIHING RAYA	-	-	-	-	-
TOTAL JUMLAH		-	-	-	-	-

NO.	KECAMATAN	DESA	LATITUDE	LONGITUDE	CONFIDENCE %			KET.
					L	M	H	
1	KURUN							
2	KAHAYAN HULU UTARA							
3	DAMANG BATU							
4	SEPANG							
5	MIRI MANASA							
6	TEWAH							
7	MANUHING							
8	MANUHING RAYA							
9	RUNGAN							
10	RUNGAN HULU							
11	RUNGAN BARAT							
12	MIHING RAYA							
TOTAL JUMLAH								

Tingkat Kepercayaan Hotspot :

L : Rendah

M : Sedang

H : Tinggi

Sumber : <https://sipongi.menlhk.go.id/>

PENDATAAN KEBAKARAN HUTAN DAN LAHAN

JENIS BENCANA : KARHUTLA
WAKTU BENCANA : WIB
TANGGAL BENCANA : SENIN, 03 MARET 2025
LOKASI BENCANA : DESA / KELURAHAN : KECAMATAN :

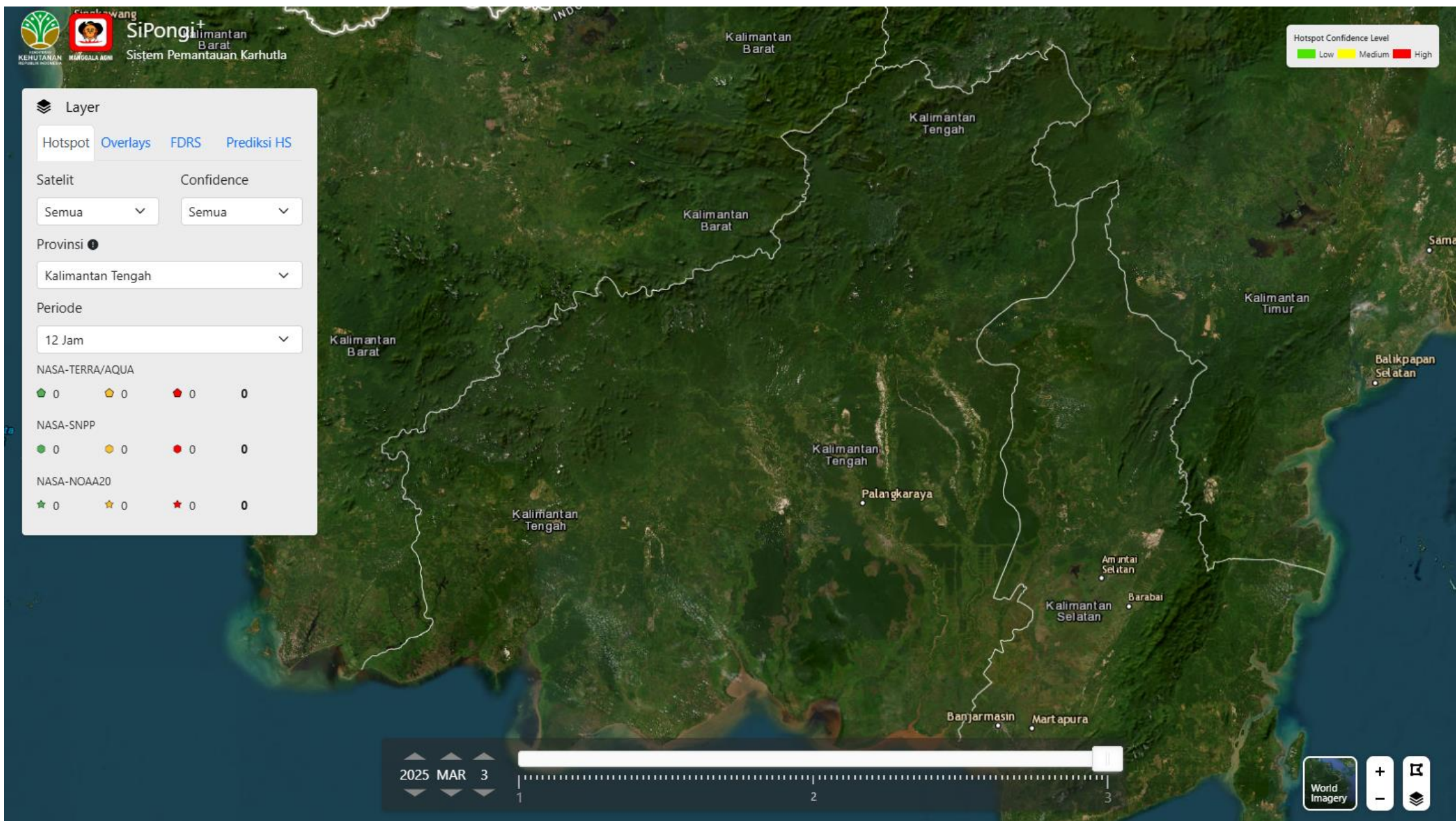
KOORDINAT		VEGETASI	JENIS TANAH	MORFOLOGI	LUAS TERBAKAR ± (Ha)	LAMA PEMADAMAN	PENYEBAB TERJADI	KORBAN JIWA
LATITUDE	LONGITUDE							

FASILITAS UMUM TERDAMPAK	KERUGIAN FINANSIAL (Rp.)	STATUS LAHAN	PEMILIK LAHAN	JUMLAH ANGGOTA PEMADAM	JUMLAH KENDARAAN PEMADAM	JUMLAH PERALATAN PEMADAM

DESKRIPSI : Tidak Ada Kegiatan Posko

KOORDINATOR LAPANGAN,

HOTSPOT DI KABUPATEN GUNUNG MAS SENIN TANGGAL 03 MARET 2025 : NIHIL



HASIL PEMANTAUAN HARI INI :

Penyerahan Bantuan kepada Korban (atau yang mewakili) Kebakaran Rumah di Aula Lantai I pada Kantor Sekretariat Daerah Kabupaten Gunung Mas di Kuala Kurun.



KEGIATAN PETUGAS PIKET BPBD KABUPATEN GUNUNG MAS :

1. Melakukan Monitoring / Pemantauan Bencana Banjir, Tanah Longsor, serta Kebakaran Pekarangan Perumahan Tahun 2025 di Kabupaten Gunung Mas.
2. Berkoordinasi dengan TNI, POLRI, Kepala Desa, dan Camat di Kabupaten Gunung Mas apabila terjadi Bencana.

Dokumentasi Pemantauan **TIM TRC BPBD Kabupaten Gunung Mas** : **NIHIL**

Demikian Laporan Harian Kabupaten Gunung Mas Sore Hari / Tgl. : **Senin, 03 Maret 2025**
Pukul : 16.00 WIB



**LAPORAN HARIAN PRAKIRAAN CUACA,
KEJADIAN BANJIR, TANAH LONGSOR &
KEBAKARAN PEKARANGAN PERUMAHAN - HUTAN DAN LAHAN
BPBD KABUPATEN GUNUNG MAS
TAHUN 2025**

Selamat Sore, mohon izin melaporkan, informasi terkait kondisi di Kabupaten Gunung Mas saat ini :

Hari / Tgl. : Selasa, 04 Maret 2025

Pukul : 16.00 WIB

I. KONDISI TERKINI

Pantauan Cuaca Tanggal 04-03-2025 :



KECAMATAN	TANGGAL						
	03/03/2025			04/03/2025			
	WAKTU (WIB)						
		16.00-20.00	20.00-24.00	00.00-04.00	04.00-08.00	08.00-12.00	12.00-16.00
Sepang (Kel. Sepang Simin)	Cuaca	7	6	10	10	10	10
	Suhu (°C)	Berawan Tebal	Hujan Petir	Hujan Ringan	Hujan Sedang	Hujan Sedang	Hujan Ringan
	Kelembapan (%)	24	24	24	24	26	31
	Kecepatan Angin (km/jam)	99	98	99	95	90	68
	Arah Angin	5	7	1	5	2	3
	Jarak Pandang (m)	Barat Daya	Barat	Timur	Utara	Utara	Selatan
Kurun (Kel. Kuala Kurun)	Cuaca	Hujan Petir	Hujan Ringan	Hujan Ringan	Hujan Sedang	Hujan Ringan	Berawan Tebal
	Suhu (°C)	24	24	23	25	29	27
	Kelembapan (%)	95	99	99	91	75	84
	Kecepatan Angin (km/jam)	0	5	4	1	4	6
	Arah Angin	Barat	Selatan	Utara	Utara	Selatan	Selatan
	Jarak Pandang (m)	9000	9000	7000	10000	10000	10000
Tewah (Kel. Tewah)	Cuaca	Hujan Ringan	Hujan Ringan	Hujan Ringan	Hujan Ringan	Hujan Ringan	Hujan Ringan
	Suhu (°C)	24	23	23	24	30	27
	Kelembapan (%)	98	99	99	93	70	89
	Kecepatan Angin (km/jam)	1	3	2	1	4	4
	Arah Angin	Barat	Selatan	Utara	Tenggara	Selatan	Selatan
	Jarak Pandang (m)	9000	9000	8000	10000	10000	10000
Kahayan Hulu Utara (Kel. Tumbang Miri)	Cuaca	Berawan	Berawan Tebal	Hujan Ringan	Hujan Ringan	Hujan Ringan	Berawan Tebal
	Suhu (°C)	24	23	23	24	30	27
	Kelembapan (%)	98	99	99	93	74	89
	Kecepatan Angin (km/jam)	0	4	2	2	6	5
	Arah Angin	Barat Daya	Selatan	Timur	Barat Daya	Selatan	Selatan
	Jarak Pandang (m)	9000	9000	7000	8000	10000	10000

Rungan (Kel. Jakatan Raya)	Cuaca	Hujan Ringan	Hujan Ringan	Hujan Sedang	Hujan Sedang	Berawan Tebal	Berawan Tebal
	Suhu (°C)	24	23	23	24	30	28
	Kelembapan (%)	98	99	99	93	73	86
	Kecepatan Angin (km/jam)	1	5	4	3	4	7
	Arah Angin	Barat Daya	Tenggara	Utara	Utara	Selatan	Selatan
	Jarak Pandang (m)	7000	6000	8000	10000	10000	10000
Manuhing (Kel. Tumbang Talaken)	Cuaca	Hujan Ringan	Hujan Ringan	Hujan Sedang	Hujan Sedang	Berawan Tebal	Berawan Tebal
	Suhu (°C)	24	23	23	25	29	28
	Kelembapan (%)	97	99	99	90	74	81
	Kecepatan Angin (km/jam)	9	6	3	4	4	2
	Arah Angin	Selatan	Selatan	Barat Laut	Utara	Selatan	Selatan
	Jarak Pandang (m)	8000	9000	7000	10000	10000	10000
Mihing Raya (Kel. Kampuri)	Cuaca	Hujan Ringan	Hujan Ringan	Hujan Sedang	Hujan Sedang	Hujan Ringan	Berawan Tebal
	Suhu (°C)	24	24	24	26	30	30
	Kelembapan (%)	99	99	95	86	70	70
	Kecepatan Angin (km/jam)	5	4	4	1	2	3
	Arah Angin	Selatan	Selatan	Utara	Utara	Selatan	Selatan
	Jarak Pandang (m)	7.000	9.000	9.000	10.000	10.000	10.000
Damang Batu (Kel. Tumbang Marikoi)	Cuaca	Berawan Tebal	Hujan Ringan	Hujan Ringan	Hujan Ringan	Hujan Ringan	Hujan Ringan
	Suhu (°C)	24	23	22	24	30	26
	Kelembapan (%)	98	99	99	95	72	94
	Kecepatan Angin (km/jam)	3	3	4	2	5	5
	Arah Angin	Barat Daya	Barat Daya	Utara	Utara	Selatan	Barat Daya
	Jarak Pandang (m)	9000	9000	7000	7000	10000	10000
Miri Manasa (Kel. Tumbang Napoi)	Cuaca	Berawan	Berawan	Hujan Ringan	Hujan Ringan	Hujan Sedang	Berawan Tebal
	Suhu (°C)	24	23	22	24	30	26
	Kelembapan (%)	99	99	99	94	68	92
	Kecepatan Angin (km/jam)	1	5	1	0	4	4
	Arah Angin	Barat Laut	Barat Daya	Tenggara	Tenggara	Selatan	Selatan
	Jarak Pandang (m)	9000	7000	9000	8000	10000	10000
Rungan Hulu (Kel. Tumbang Rahuyan)	Cuaca	Hujan Ringan	Berawan Tebal	Hujan Ringan	Hujan Sedang	Hujan Ringan	Berawan Tebal
	Suhu (°C)	24	23	23	24	30	27
	Kelembapan (%)	98	99	99	93	73	92
	Kecepatan Angin (km/jam)	1	4	5	1	3	1
	Arah Angin	Barat Daya	Selatan	Utara	Utara	Selatan	Selatan
	Jarak Pandang (m)	9000	8000	7000	7000	10000	10000

Manuhing Raya (Kel. Tehang)	Cuaca	Hujan Lebat	Hujan Sedang	Hujan Ringan	Hujan Ringan	Berawan Tebal	Hujan Ringan
	Suhu (°C)	24	23	22	24	30	26
	Kelembapan (%)	98	99	99	94	71	95
	Kecepatan Angin (km/jam)	4	2	3	3	6	2
	Arah Angin	Barat	Barat Daya	Utara	Timur Laut	Selatan	Barat Daya
	Jarak Pandang (m)	7000	9000	7000	10000	10000	10000
Rungan Barat (Kel. Rabambang)	Cuaca	Hujan Petir	Hujan Ringan	Hujan Sedang	Hujan Sedang	Berawan Tebal	Berawan Tebal
	Suhu (°C)	24	24	23	24	30	27
	Kelembapan (%)	98	99	99	93	73	90
	Kecepatan Angin (km/jam)	1	3	4	3	5	6
	Arah Angin	Barat	Selatan	Utara	Utara	Selatan	Selatan
	Jarak Pandang (m)	9000	8000	9000	10000	10000	10000

Sumber : <https://www.bmkg.go.id/cuaca/prakiraan-cuaca/62.10>

II.a. DATA BANJIR TAHUN 2025



BADAN PENANGGULANGAN BENCANA DAERAH KABUPATEN GUNUNG MAS
JLN. LETJEND. SOEPRAPTO, KEL. TAMPANG TUMBANG ANJIR, KEC. KURUN, KAB. GUNUNG MAS

KEJADIAN BANJIR PADA HARI : SELASA, 04 Maret 2025

DATA KEJADIAN BANJIR :

No.	Nama Kecamatan	Desa	KK	Jumlah				Fasilitas Umum					Keterangan	
				Dewasa		Anak	Jiwa	Tempa Ibadah			Sekolah	Puskesmas		Lain-lain
				L	P			Mesjid	Gereja	Balai Hindu				
														-
														Data Terakhir

DATA KEJADIAN BANJIR :

No.	Nama Kecamatan	Desa	KK	Jumlah				Fasilitas Umum					Keterangan	
				Dewasa		Anak	Jiwa	Tempa Ibadah			Sekolah	Puskesmas		Lain-lain
				L	P			Mesjid	Gereja	Balai Hindu				
														-
														Data Terakhir

II.b. DATA BANJIR TAHUN 2025

[illegible]

III. DATA TANAH LONGSOR TAHUN 2025

[illegible]

IV. DATA ORANG HILANG / TENGGELOM TAHUN 2025

[illegible]

V. DATA KEBAKARAN PEKARANGAN / PERUMAHAN TAHUN 2025

Kecamatan / Kota	Bulan												Kejadian (x)
	1	2	3	4	5	6	7	8	9	10	11	12	
Kurun	1	1	-										(Rabu, 01 Januari 2025) Jln. Lintas Kurun Sebrang RT. 014 / RW. 002, Kel. Kuala Kurun = 5 (lima) Rumah Penduduk Terbakar / Tidak Ada Korban Jiwa An. : 1) SUNARYO AFFANDI ; 2) SALAMAT ; 3) SANDRO ; 4) NURTATIE ; 5) SANIAH (Jumat, 07 Februari 2025) Jln. Lintas Desa Tumbang Tariak - Kuala Kurun = Kebakaran Rumah Kost / Barak 5 (lima) Pintu / Tidak Ada Korban Jiwa An. : Bp. WIRO / WINDA WIWIN
Kahayan Hulu Utara	-	-	-										
Damang Batu	-	-	-										
Sepang	-	-	-										
Miri Manasa	-	-	-										
Tewah	-	-	-										
Manuhing	2	-	-										(Sabtu, 11 Januari 2025) Jln. Babilu RT. 001 / RW. 001, Kel. Tumbang Talaken = 1 (satu) Rumah Penduduk Terbakar / Tidak Ada Korban Jiwa An. : MADI D. E. S. (Senin, 20 Januari 2025) Pinggir Jalan Umum, Kel. Tumbang Talaken = 2 (dua) Rumah Penduduk Terbakar / Tidak Ada Korban Jiwa An. : -
Manuhing Raya	-	-	-										
Rungan	1	-	-										(Kamis, 09 Januari 2025) Desa Bereng Baru RT. 002 / RW. 001 = 1 (satu) Rumah Penduduk Terbakar / Tidak Ada Korban Jiwa An. : HENDRI WANTO
Rungan Hulu	-	-	-										
Rungan Barat	-	-	-										
Mihing Raya	1	-	-										(Selasa, 14 Januari 2025) Jln. Damang Batu RT. 001 / RW. 001, Desa Tumbang Danau = 4 (empat) Rumah Penduduk Terbakar / Tidak Ada Korban Jiwa An. : 1) DISON DAHIM ; 2) TIMBUL ; 3) PRITILO ; 4) RUPUS ANJAS

VI. DATA KEBAKARAN HUTAN DAN LAHAN TAHUN 2025

Hari / Tanggal : Senin, 03-03-2025
Pukul : 16.00 WIB - 08.00 WIB

NO.	KECAMATAN	KEJADIAN (x)	LUAS KARHUTLA ± (Ha)
1	KURUN	-	-
2	KAHAYAN HULU UTARA	-	-
3	DAMANG BATU	-	-
4	SEPANG	-	-
5	MIRI MANASA	-	-
6	TEWAH	-	-
7	MANUHING	-	-
8	MANUHING RAYA	-	-
9	RUNGAN	-	-
10	RUNGAN HULU	-	-
11	RUNGAN BARAT	-	-
12	MIHING RAYA	-	-
TOTAL JUMLAH		-	-

--- s/d ---

Hari / Tanggal : Selasa, 04-03-2025
Pukul : 08.00 WIB - 16.00 WIB

NO.	KECAMATAN	KEJADIAN (x)	LUAS KARHUTLA ± (Ha)
1	KURUN	-	-
2	KAHAYAN HULU UTARA	-	-
3	DAMANG BATU	-	-
4	SEPANG	-	-
5	MIRI MANASA	-	-
6	TEWAH	-	-
7	MANUHING	-	-
8	MANUHING RAYA	-	-
9	RUNGAN	-	-
10	RUNGAN HULU	-	-
11	RUNGAN BARAT	-	-
12	MIHING RAYA	-	-
TOTAL JUMLAH		-	-

Sumber : Badan Penanggulangan Bencana Daerah Kabupaten Gunung Mas

VII. DATA HOTSPOT SATELIT NASA - MODIS, NASA - SNPP, & NASA - NOAA20 TAHUN 2025

Hari / Tanggal : Senin, 03-03-2025
Pukul : 16.00 WIB - 08.00 WIB

NO.	KECAMATAN	CONFIDENCE %			KEJADIAN (x)	LUAS KARHUTLA ± (Ha)
		L	M	H		
1	KURUN	-	-	-	-	-
2	KAHAYAN HULU UTARA	-	-	-	-	-
3	DAMANG BATU	-	-	-	-	-
4	SEPANG	-	-	-	-	-
5	MIRI MANASA	-	-	-	-	-
6	TEWAH	-	-	-	-	-
7	MANUHING	-	-	-	-	-
8	MANUHING RAYA	-	-	-	-	-
9	RUNGAN	-	-	-	-	-
10	RUNGAN HULU	-	-	-	-	-
11	RUNGAN BARAT	-	-	-	-	-
12	MIHING RAYA	-	-	-	-	-
TOTAL JUMLAH		-	-	-	-	-

NO.	KECAMATAN	DESA	LATITUDE	LONGITUDE	CONFIDENCE %			KET.
					L	M	H	
1	KURUN							
2	KAHAYAN HULU UTARA							
3	DAMANG BATU							
4	SEPANG							
5	MIRI MANASA							
6	TEWAH							
7	MANUHING							
8	MANUHING RAYA							
9	RUNGAN							
10	RUNGAN HULU							
11	RUNGAN BARAT							
12	MIHING RAYA							
TOTAL JUMLAH								

Tingkat Kepercayaan Hotspot :

L : Rendah
M : Sedang
H : Tinggi

Sumber : <https://sipongi.menlhk.go.id/>

--- s/d ---

Hari / Tanggal : Selasa, 04-03-2025
Pukul : 08.00 WIB - 16.00 WIB

NO.	KECAMATAN	CONFIDENCE %			KEJADIAN (x)	LUAS KARHUTLA ± (Ha)
		L	M	H		
1	KURUN	-	-	-	-	-
2	KAHAYAN HULU UTARA	-	-	-	-	-
3	DAMANG BATU	-	-	-	-	-
4	SEPANG	-	-	-	-	-
5	MIRI MANASA	-	-	-	-	-
6	TEWAH	-	-	-	-	-
7	MANUHING	-	-	-	-	-
8	MANUHING RAYA	-	-	-	-	-
9	RUNGAN	-	-	-	-	-
10	RUNGAN HULU	-	-	-	-	-
11	RUNGAN BARAT	-	-	-	-	-
12	MIHING RAYA	-	-	-	-	-
TOTAL JUMLAH		-	-	-	-	-

NO.	KECAMATAN	DESA	LATITUDE	LONGITUDE	CONFIDENCE %			KET.
					L	M	H	
1	KURUN							
2	KAHAYAN HULU UTARA							
3	DAMANG BATU							
4	SEPANG							
5	MIRI MANASA							
6	TEWAH							
7	MANUHING							
8	MANUHING RAYA							
9	RUNGAN							
10	RUNGAN HULU							
11	RUNGAN BARAT							
12	MIHING RAYA							
TOTAL JUMLAH								

Tingkat Kepercayaan Hotspot :

L : Rendah
M : Sedang
H : Tinggi

Sumber : <https://sipongi.menlhk.go.id/>

PENDATAAN KEBAKARAN HUTAN DAN LAHAN

JENIS BENCANA : KARHUTLA
WAKTU BENCANA : WIB
TANGGAL BENCANA : SELASA, 04 MARET 2025
LOKASI BENCANA : DESA / KELURAHAN : KECAMATAN :

KOORDINAT		VEGETASI	JENIS TANAH	MORFOLOGI	LUAS TERBAKAR ± (Ha)	LAMA PEMADAMAN	PENYEBAB TERJADI	KORBAN JIWA
LATITUDE	LONGITUDE							

FASILITAS UMUM TERDAMPAK	KERUGIAN FINANSIAL (Rp.)	STATUS LAHAN	PEMILIK LAHAN	JUMLAH ANGGOTA PEMADAM	JUMLAH KENDARAAN PEMADAM	JUMLAH PERALATAN PEMADAM

DESKRIPSI : Tidak Ada Kegiatan Posko

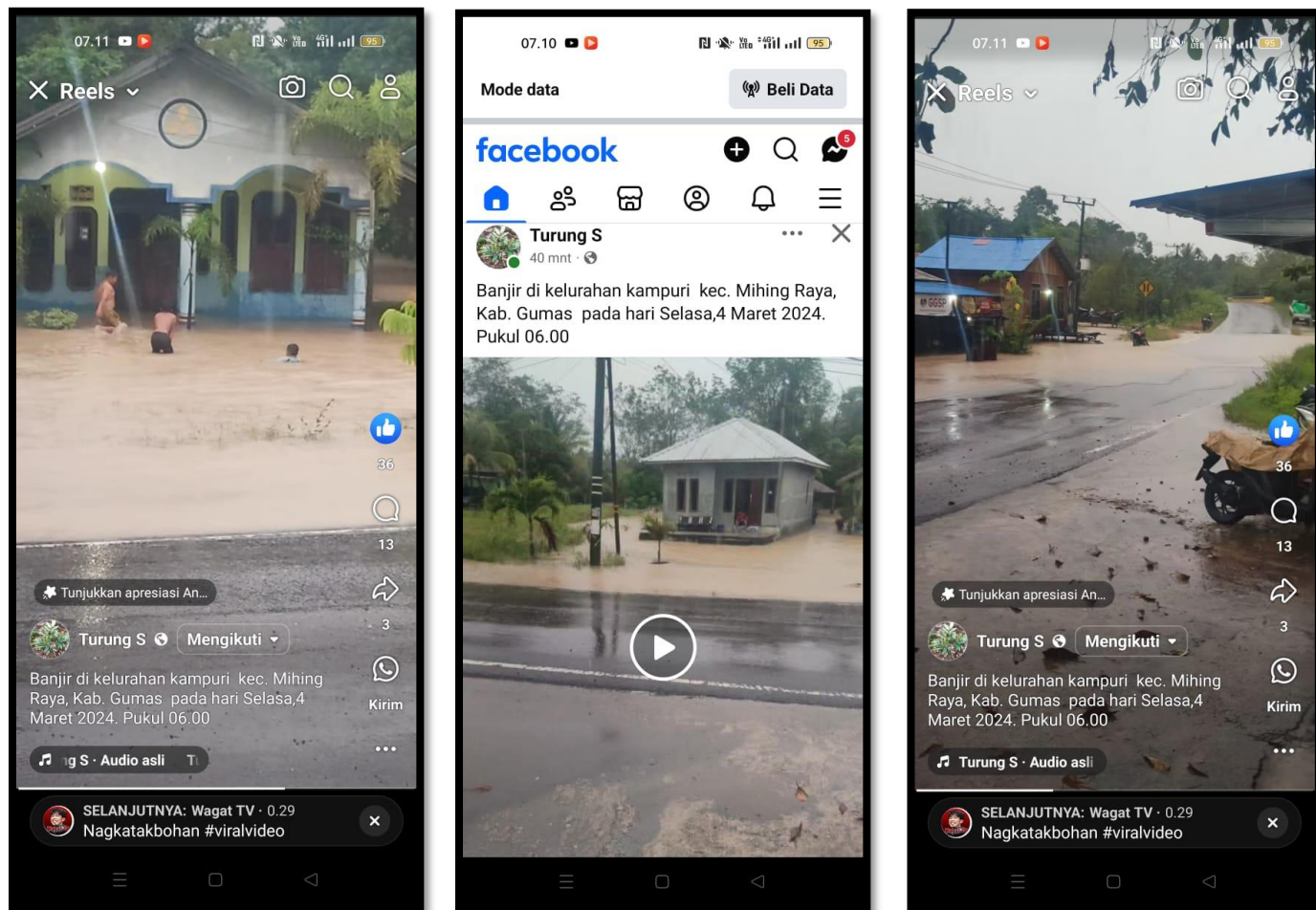
KOORDINATOR LAPANGAN,

HOTSPOT DI KABUPATEN GUNUNG MAS SELASA TANGGAL 04 MARET 2025 : NIHIL



HASIL PEMANTAUAN HARI INI :

Terjadi Banjir di Kelurahan Kampuri, Kec. Mihing Raya. Masih belum diketahui berapa korban yang terdampak dan berapa rumah yang tergenang oleh ketinggian air.



KEGIATAN PETUGAS PIKET BPBD KABUPATEN GUNUNG MAS :

1. Melakukan Monitoring / Pemantauan Bencana Banjir, Tanah Longsor, serta Kebakaran Pekarangan Perumahan Tahun 2025 di Kabupaten Gunung Mas.
2. Berkoordinasi dengan TNI, POLRI, Kepala Desa, dan Camat di Kabupaten Gunung Mas apabila terjadi Bencana.

Dokumentasi Pemantauan TIM TRC BPBD Kabupaten Gunung Mas : NIHIL

Demikian Laporan Harian Kabupaten Gunung Mas Sore Hari / Tgl. : **Selasa, 04 Maret 2025**
Pukul : 16.00 WIB



**LAPORAN HARIAN PRAKIRAAN CUACA,
KEJADIAN BANJIR, TANAH LONGSOR &
KEBAKARAN PEKARANGAN PERUMAHAN - HUTAN DAN LAHAN
BPBD KABUPATEN GUNUNG MAS
TAHUN 2025**

Selamat Sore, mohon izin melaporkan, informasi terkait kondisi di Kabupaten Gunung Mas saat ini :

Hari / Tgl. : Rabu, 05 Maret 2025

Pukul : 16.00 WIB

I. KONDISI TERKINI

Pantauan Cuaca Tanggal 05-03-2025 :



KECAMATAN	TANGGAL						
	04/03/2025			05/03/2025			
	WAKTU (WIB)						
		16.00-20.00	20.00-24.00	00.00-04.00	04.00-08.00	08.00-12.00	12.00-16.00
Sepang (Kel. Sepang Simin)	Cuaca	7	6	10	10	10	10
	Suhu (°C)	Berawan Tebal	Hujan Petir	Hujan Ringan	Hujan Sedang	Hujan Sedang	Hujan Ringan
	Kelembapan (%)	24	24	24	24	26	31
	Kecepatan Angin (km/jam)	99	98	99	95	90	68
	Arah Angin	5	7	1	5	2	3
	Jarak Pandang (m)	Barat Daya	Barat	Timur	Utara	Utara	Selatan
Kurun (Kel. Kuala Kurun)	Cuaca	Hujan Petir	Hujan Ringan	Hujan Ringan	Hujan Sedang	Hujan Ringan	Berawan Tebal
	Suhu (°C)	24	24	23	25	29	27
	Kelembapan (%)	95	99	99	91	75	84
	Kecepatan Angin (km/jam)	0	5	4	1	4	6
	Arah Angin	Barat	Selatan	Utara	Utara	Selatan	Selatan
	Jarak Pandang (m)	9000	9000	7000	10000	10000	10000
Tewah (Kel. Tewah)	Cuaca	Hujan Ringan	Hujan Ringan	Hujan Ringan	Hujan Ringan	Hujan Ringan	Hujan Ringan
	Suhu (°C)	24	23	23	24	30	27
	Kelembapan (%)	98	99	99	93	70	89
	Kecepatan Angin (km/jam)	1	3	2	1	4	4
	Arah Angin	Barat	Selatan	Utara	Tenggara	Selatan	Selatan
	Jarak Pandang (m)	9000	9000	8000	10000	10000	10000
Kahayan Hulu Utara (Kel. Tumbang Miri)	Cuaca	Berawan	Berawan Tebal	Hujan Ringan	Hujan Ringan	Hujan Ringan	Berawan Tebal
	Suhu (°C)	24	23	23	24	30	27
	Kelembapan (%)	98	99	99	93	74	89
	Kecepatan Angin (km/jam)	0	4	2	2	6	5
	Arah Angin	Barat Daya	Selatan	Timur	Barat Daya	Selatan	Selatan
	Jarak Pandang (m)	9000	9000	7000	8000	10000	10000

Rungan (Kel. Jakatan Raya)	Cuaca	Hujan Ringan	Hujan Ringan	Hujan Sedang	Hujan Sedang	Berawan Tebal	Berawan Tebal
	Suhu (°C)	24	23	23	24	30	28
	Kelembapan (%)	98	99	99	93	73	86
	Kecepatan Angin (km/jam)	1	5	4	3	4	7
	Arah Angin	Barat Daya	Tenggara	Utara	Utara	Selatan	Selatan
	Jarak Pandang (m)	7000	6000	8000	10000	10000	10000
Manuhing (Kel. Tumbang Talaken)	Cuaca	Hujan Ringan	Hujan Ringan	Hujan Sedang	Hujan Sedang	Berawan Tebal	Berawan Tebal
	Suhu (°C)	24	23	23	25	29	28
	Kelembapan (%)	97	99	99	90	74	81
	Kecepatan Angin (km/jam)	9	6	3	4	4	2
	Arah Angin	Selatan	Selatan	Barat Laut	Utara	Selatan	Selatan
	Jarak Pandang (m)	8000	9000	7000	10000	10000	10000
Mihing Raya (Kel. Kampuri)	Cuaca	Hujan Ringan	Hujan Ringan	Hujan Sedang	Hujan Sedang	Hujan Ringan	Berawan Tebal
	Suhu (°C)	24	24	24	26	30	30
	Kelembapan (%)	99	99	95	86	70	70
	Kecepatan Angin (km/jam)	5	4	4	1	2	3
	Arah Angin	Selatan	Selatan	Utara	Utara	Selatan	Selatan
	Jarak Pandang (m)	7.000	9.000	9.000	10.000	10.000	10.000
Damang Batu (Kel. Tumbang Marikoi)	Cuaca	Berawan Tebal	Hujan Ringan	Hujan Ringan	Hujan Ringan	Hujan Ringan	Hujan Ringan
	Suhu (°C)	24	23	22	24	30	26
	Kelembapan (%)	98	99	99	95	72	94
	Kecepatan Angin (km/jam)	3	3	4	2	5	5
	Arah Angin	Barat Daya	Barat Daya	Utara	Utara	Selatan	Barat Daya
	Jarak Pandang (m)	9000	9000	7000	7000	10000	10000
Miri Manasa (Kel. Tumbang Napoi)	Cuaca	Berawan	Berawan	Hujan Ringan	Hujan Ringan	Hujan Sedang	Berawan Tebal
	Suhu (°C)	24	23	22	24	30	26
	Kelembapan (%)	99	99	99	94	68	92
	Kecepatan Angin (km/jam)	1	5	1	0	4	4
	Arah Angin	Barat Laut	Barat Daya	Tenggara	Tenggara	Selatan	Selatan
	Jarak Pandang (m)	9000	7000	9000	8000	10000	10000
Rungan Hulu (Kel. Tumbang Rahuyan)	Cuaca	Hujan Ringan	Berawan Tebal	Hujan Ringan	Hujan Sedang	Hujan Ringan	Berawan Tebal
	Suhu (°C)	24	23	23	24	30	27
	Kelembapan (%)	98	99	99	93	73	92
	Kecepatan Angin (km/jam)	1	4	5	1	3	1
	Arah Angin	Barat Daya	Selatan	Utara	Utara	Selatan	Selatan
	Jarak Pandang (m)	9000	8000	7000	7000	10000	10000

Manuhing Raya (Kel. Tehang)	Cuaca	Hujan Lebat	Hujan Sedang	Hujan Ringan	Hujan Ringan	Berawan Tebal	Hujan Ringan
	Suhu (°C)	24	23	22	24	30	26
	Kelembapan (%)	98	99	99	94	71	95
	Kecepatan Angin (km/jam)	4	2	3	3	6	2
	Arah Angin	Barat	Barat Daya	Utara	Timur Laut	Selatan	Barat Daya
	Jarak Pandang (m)	7000	9000	7000	10000	10000	10000
Rungan Barat (Kel. Rabambang)	Cuaca	Hujan Petir	Hujan Ringan	Hujan Sedang	Hujan Sedang	Berawan Tebal	Berawan Tebal
	Suhu (°C)	24	24	23	24	30	27
	Kelembapan (%)	98	99	99	93	73	90
	Kecepatan Angin (km/jam)	1	3	4	3	5	6
	Arah Angin	Barat	Selatan	Utara	Utara	Selatan	Selatan
	Jarak Pandang (m)	9000	8000	9000	10000	10000	10000

Sumber : <https://www.bmkg.go.id/cuaca/prakiraan-cuaca/62.10>

II.a. DATA BANJIR TAHUN 2025



BADAN PENANGGULANGAN BENCANA DAERAH KABUPATEN GUNUNG MAS
JLN. LETJEND. SOEPRAPTO, KEL. TAMPANG TUMBANG ANJIR, KEC. KURUN, KAB. GUNUNG MAS

KEJADIAN BANJIR PADA HARI : RABU, 05 Maret 2025

DATA KEJADIAN BANJIR :

No.	Nama Kecamatan	Desa	KK	Jumlah				Fasilitas Umum					Keterangan	
				Dewasa		Anak	Jiwa	Tempa Ibadah			Sekolah	Puskesmas		Lain-lain
				L	P			Mesjid	Gereja	Balai Hindu				
														-
														Data Terakhir

DATA KEJADIAN BANJIR :

No.	Nama Kecamatan	Desa	KK	Jumlah				Fasilitas Umum					Keterangan	
				Dewasa		Anak	Jiwa	Tempa Ibadah			Sekolah	Puskesmas		Lain-lain
				L	P			Mesjid	Gereja	Balai Hindu				
														-
														Data Terakhir

II.b. DATA BANJIR TAHUN 2025

[illegible]

III. DATA TANAH LONGSOR TAHUN 2025

[illegible]

IV. DATA ORANG HILANG / TENGGELOM TAHUN 2025

[illegible]

V. DATA KEBAKARAN PEKARANGAN / PERUMAHAN TAHUN 2025

Kecamatan / Kota	Bulan												Kejadian (x)
	1	2	3	4	5	6	7	8	9	10	11	12	
Kurun	1	1	-										(Rabu, 01 Januari 2025) Jln. Lintas Kurun Sebrang RT. 014 / RW. 002, Kel. Kuala Kurun = 5 (lima) Rumah Penduduk Terbakar / Tidak Ada Korban Jiwa An. : 1) SUNARYO AFFANDI ; 2) SALAMAT ; 3) SANDRO ; 4) NURTATIE ; 5) SANIAH (Jumat, 07 Februari 2025) Jln. Lintas Desa Tumbang Tariak - Kuala Kurun = Kebakaran Rumah Kost / Barak 5 (lima) Pintu / Tidak Ada Korban Jiwa An. : Bp. WIRO / WINDA WIWIN
Kahayan Hulu Utara	-	-	-										
Damang Batu	-	-	-										
Sepang	-	-	-										
Miri Manasa	-	-	-										
Tewah	-	-	-										
Manuhing	2	-	-										(Sabtu, 11 Januari 2025) Jln. Babilu RT. 001 / RW. 001, Kel. Tumbang Talaken = 1 (satu) Rumah Penduduk Terbakar / Tidak Ada Korban Jiwa An. : MADI D. E. S. (Senin, 20 Januari 2025) Pinggir Jalan Umum, Kel. Tumbang Talaken = 2 (dua) Rumah Penduduk Terbakar / Tidak Ada Korban Jiwa An. :-
Manuhing Raya	-	-	-										
Rungan	1	-	-										(Kamis, 09 Januari 2025) Desa Bereng Baru RT. 002 / RW. 001 = 1 (satu) Rumah Penduduk Terbakar / Tidak Ada Korban Jiwa An. : HENDRI WANTO
Rungan Hulu	-	-	-										
Rungan Barat	-	-	-										
Mihing Raya	1	-	-										(Selasa, 14 Januari 2025) Jln. Damang Batu RT. 001 / RW. 001, Desa Tumbang Danau = 4 (empat) Rumah Penduduk Terbakar / Tidak Ada Korban Jiwa An. : 1) DISON DAHIM ; 2) TIMBUL ; 3) PRITILO ; 4) RUPUS ANJAS

VI. DATA KEBAKARAN HUTAN DAN LAHAN TAHUN 2025

Hari / Tanggal : Selasa, 04-03-2025
Pukul : 16.00 WIB - 08.00 WIB

NO.	KECAMATAN	KEJADIAN (x)	LUAS KARHUTLA ± (Ha)
1	KURUN	-	-
2	KAHAYAN HULU UTARA	-	-
3	DAMANG BATU	-	-
4	SEPANG	-	-
5	MIRI MANASA	-	-
6	TEWAH	-	-
7	MANUHING	-	-
8	MANUHING RAYA	-	-
9	RUNGAN	-	-
10	RUNGAN HULU	-	-
11	RUNGAN BARAT	-	-
12	MIHING RAYA	-	-
TOTAL JUMLAH		-	-

--- s/d ---

Hari / Tanggal : Rabu, 05-03-2025
Pukul : 08.00 WIB - 16.00 WIB

NO.	KECAMATAN	KEJADIAN (x)	LUAS KARHUTLA ± (Ha)
1	KURUN	-	-
2	KAHAYAN HULU UTARA	-	-
3	DAMANG BATU	-	-
4	SEPANG	-	-
5	MIRI MANASA	-	-
6	TEWAH	-	-
7	MANUHING	-	-
8	MANUHING RAYA	-	-
9	RUNGAN	-	-
10	RUNGAN HULU	-	-
11	RUNGAN BARAT	-	-
12	MIHING RAYA	-	-
TOTAL JUMLAH		-	-

Sumber : Badan Penanggulangan Bencana Daerah Kabupaten Gunung Mas

VII. DATA HOTSPOT SATELIT NASA - MODIS, NASA - SNPP, & NASA - NOAA20 TAHUN 2025

Hari / Tanggal : Selasa, 04-03-2025
Pukul : 16.00 WIB - 08.00 WIB

NO.	KECAMATAN	CONFIDENCE %			KEJADIAN (x)	LUAS KARHUTLA ± (Ha)
		L	M	H		
1	KURUN	-	-	-	-	-
2	KAHAYAN HULU UTARA	-	-	-	-	-
3	DAMANG BATU	-	-	-	-	-
4	SEPANG	-	-	-	-	-
5	MIRI MANASA	-	-	-	-	-
6	TEWAH	-	-	-	-	-
7	MANUHING	-	-	-	-	-
8	MANUHING RAYA	-	-	-	-	-
9	RUNGAN	-	-	-	-	-
10	RUNGAN HULU	-	-	-	-	-
11	RUNGAN BARAT	-	-	-	-	-
12	MIHING RAYA	-	-	-	-	-
TOTAL JUMLAH		-	-	-	-	-

NO.	KECAMATAN	DESA	LATITUDE	LONGITUDE	CONFIDENCE %			KET.
					L	M	H	
1	KURUN							
2	KAHAYAN HULU UTARA							
3	DAMANG BATU							
4	SEPANG							
5	MIRI MANASA							
6	TEWAH							
7	MANUHING							
8	MANUHING RAYA							
9	RUNGAN							
10	RUNGAN HULU							
11	RUNGAN BARAT							
12	MIHING RAYA							
TOTAL JUMLAH								

Tingkat Kepercayaan Hotspot :

L : Rendah
M : Sedang
H : Tinggi

Sumber : <https://sipongi.menlhk.go.id/>

--- s/d ---

Hari / Tanggal : Rabu, 05-03-2025
Pukul : 08.00 WIB - 16.00 WIB

NO.	KECAMATAN	CONFIDENCE %			KEJADIAN (x)	LUAS KARHUTLA ± (Ha)
		L	M	H		
1	KURUN	-	-	-	-	-
2	KAHAYAN HULU UTARA	-	-	-	-	-
3	DAMANG BATU	-	-	-	-	-
4	SEPANG	-	-	-	-	-
5	MIRI MANASA	-	-	-	-	-
6	TEWAH	-	-	-	-	-
7	MANUHING	-	-	-	-	-
8	MANUHING RAYA	-	-	-	-	-
9	RUNGAN	-	-	-	-	-
10	RUNGAN HULU	-	-	-	-	-
11	RUNGAN BARAT	-	-	-	-	-
12	MIHING RAYA	-	1	-	1	-
TOTAL JUMLAH		-	1	-	1	-

NO.	KECAMATAN	DESA	LATITUDE	LONGITUDE	CONFIDENCE %			KET.
					L	M	H	
1	KURUN							
2	KAHAYAN HULU UTARA							
3	DAMANG BATU							
4	SEPANG							
5	MIRI MANASA							
6	TEWAH							
7	MANUHING							
8	MANUHING RAYA							
9	RUNGAN							
10	RUNGAN HULU							
11	RUNGAN BARAT							
12	MIHING RAYA	Kelurahan Kampuri	-1.32728	113.96976		1		Kelurahan Kampuri
TOTAL JUMLAH								

Tingkat Kepercayaan Hotspot :

L : Rendah
M : Sedang
H : Tinggi

Sumber : <https://sipongi.menlhk.go.id/>

PENDATAAN KEBAKARAN HUTAN DAN LAHAN

JENIS BENCANA : KARHUTLA
WAKTU BENCANA : WIB
TANGGAL BENCANA : RABU, 05 MARET 2025
LOKASI BENCANA : DESA / KELURAHAN : KECAMATAN :

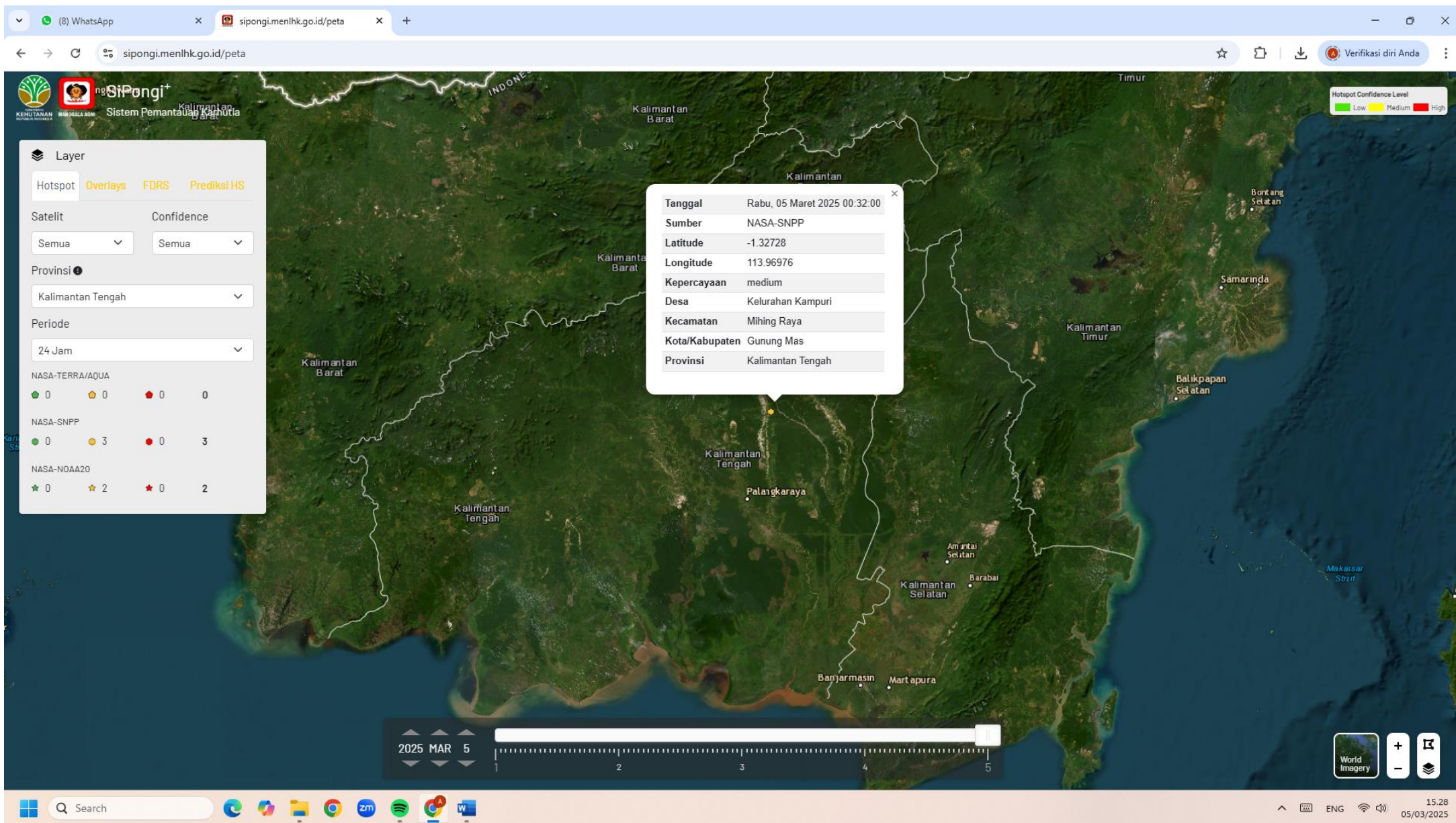
KOORDINAT		VEGETASI	JENIS TANAH	MORFOLOGI	LUAS TERBAKAR ± (Ha)	LAMA PEMADAMAN	PENYEBAB TERJADI	KORBAN JIWA
LATITUDE	LONGITUDE							

FASILITAS UMUM TERDAMPAK	KERUGIAN FINANSIAL (Rp.)	STATUS LAHAN	PEMILIK LAHAN	JUMLAH ANGGOTA PEMADAM	JUMLAH KENDARAAN PEMADAM	JUMLAH PERALATAN PEMADAM

DESKRIPSI : Tidak Ada Kegiatan Posko

KOORDINATOR LAPANGAN,

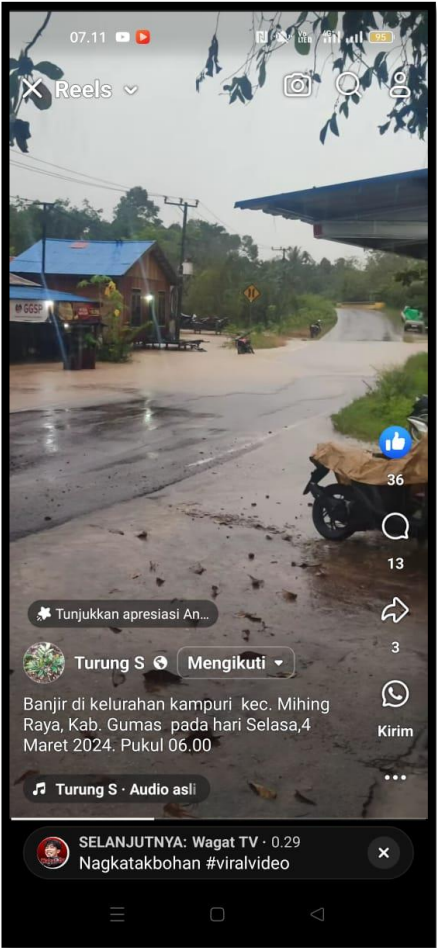
HOTSPOT DI KABUPATEN GUNUNG MAS RABU TANGGAL 05 MARET 2025 : **NIHIL**



HASIL PEMANTAUAN HARI INI :
Serah terima Jabatan PLT sebagai Kepala Pelaksana yang Baru Badan Penanggulangan Bencana Daerah Gunung Mas



Terjadi Banjir di Kelurahan Kampuri, Kec. Mihing Raya. Masih belum diketahui berapa korban yang terdampak dan berapa rumah yang tergenang oleh ketinggian air.



KEGIATAN PETUGAS PIKET BPBD KABUPATEN GUNUNG MAS :

1. Melakukan Monitoring / Pemantauan Bencana Banjir, Tanah Longsor, serta Kebakaran Pekarangan Perumahan Tahun 2025 di Kabupaten Gunung Mas.
2. Berkoordinasi dengan TNI, POLRI, Kepala Desa, dan Camat di Kabupaten Gunung Mas apabila terjadi Bencana.

Dokumentasi Pemantauan **TIM TRC BPBD Kabupaten Gunung Mas** : **NIHIL**

Demikian Laporan Harian Kabupaten Gunung Mas Sore Hari / Tgl. : **Rabu, 05 Maret 2025**
Pukul : 16.00 WIB



**LAPORAN HARIAN PRAKIRAAN CUACA,
KEJADIAN BANJIR, TANAH LONGSOR &
KEBAKARAN PEKARANGAN PERUMAHAN - HUTAN DAN LAHAN
BPBD KABUPATEN GUNUNG MAS
TAHUN 2025**

Selamat Sore, mohon izin melaporkan, informasi terkait kondisi di Kabupaten Gunung Mas saat ini :

Hari / Tgl. : Kamis, 06 Maret 2025

Pukul : 16.00 WIB

I. KONDISI TERKINI

Pantauan Cuaca Tanggal 06-03-2025 :



KECAMATAN	TANGGAL						
	05/03/2025			06/03/2025			
	WAKTU (WIB)						
		16.00-20.00	20.00-24.00	00.00-04.00	04.00-08.00	08.00-12.00	12.00-16.00
Sepang (Kel. Sepang Simin)	Cuaca	7	6	10	10	10	10
	Suhu (°C)	Berawan Tebal	Hujan Petir	Hujan Ringan	Hujan Sedang	Hujan Sedang	Hujan Ringan
	Kelembapan (%)	24	24	24	24	26	31
	Kecepatan Angin (km/jam)	99	98	99	95	90	68
	Arah Angin	5	7	1	5	2	3
	Jarak Pandang (m)	Barat Daya	Barat	Timur	Utara	Utara	Selatan
Kurun (Kel. Kuala Kurun)	Cuaca	Hujan Petir	Hujan Ringan	Hujan Ringan	Hujan Sedang	Hujan Ringan	Berawan Tebal
	Suhu (°C)	24	24	23	25	29	27
	Kelembapan (%)	95	99	99	91	75	84
	Kecepatan Angin (km/jam)	0	5	4	1	4	6
	Arah Angin	Barat	Selatan	Utara	Utara	Selatan	Selatan
	Jarak Pandang (m)	9000	9000	7000	10000	10000	10000
Tewah (Kel. Tewah)	Cuaca	Hujan Ringan	Hujan Ringan	Hujan Ringan	Hujan Ringan	Hujan Ringan	Hujan Ringan
	Suhu (°C)	24	23	23	24	30	27
	Kelembapan (%)	98	99	99	93	70	89
	Kecepatan Angin (km/jam)	1	3	2	1	4	4
	Arah Angin	Barat	Selatan	Utara	Tenggara	Selatan	Selatan
	Jarak Pandang (m)	9000	9000	8000	10000	10000	10000
Kahayan Hulu Utara (Kel. Tumbang Miri)	Cuaca	Berawan	Berawan Tebal	Hujan Ringan	Hujan Ringan	Hujan Ringan	Berawan Tebal
	Suhu (°C)	24	23	23	24	30	27
	Kelembapan (%)	98	99	99	93	74	89
	Kecepatan Angin (km/jam)	0	4	2	2	6	5
	Arah Angin	Barat Daya	Selatan	Timur	Barat Daya	Selatan	Selatan
	Jarak Pandang (m)	9000	9000	7000	8000	10000	10000

Rungan (Kel. Jakatan Raya)	Cuaca	Hujan Ringan	Hujan Ringan	Hujan Sedang	Hujan Sedang	Berawan Tebal	Berawan Tebal
	Suhu (°C)	24	23	23	24	30	28
	Kelembapan (%)	98	99	99	93	73	86
	Kecepatan Angin (km/jam)	1	5	4	3	4	7
	Arah Angin	Barat Daya	Tenggara	Utara	Utara	Selatan	Selatan
	Jarak Pandang (m)	7000	6000	8000	10000	10000	10000
Manuhing (Kel. Tumbang Talaken)	Cuaca	Hujan Ringan	Hujan Ringan	Hujan Sedang	Hujan Sedang	Berawan Tebal	Berawan Tebal
	Suhu (°C)	24	23	23	25	29	28
	Kelembapan (%)	97	99	99	90	74	81
	Kecepatan Angin (km/jam)	9	6	3	4	4	2
	Arah Angin	Selatan	Selatan	Barat Laut	Utara	Selatan	Selatan
	Jarak Pandang (m)	8000	9000	7000	10000	10000	10000
Mihing Raya (Kel. Kampuri)	Cuaca	Hujan Ringan	Hujan Ringan	Hujan Sedang	Hujan Sedang	Hujan Ringan	Berawan Tebal
	Suhu (°C)	24	24	24	26	30	30
	Kelembapan (%)	99	99	95	86	70	70
	Kecepatan Angin (km/jam)	5	4	4	1	2	3
	Arah Angin	Selatan	Selatan	Utara	Utara	Selatan	Selatan
	Jarak Pandang (m)	7.000	9.000	9.000	10.000	10.000	10.000
Damang Batu (Kel. Tumbang Marikoi)	Cuaca	Berawan Tebal	Hujan Ringan	Hujan Ringan	Hujan Ringan	Hujan Ringan	Hujan Ringan
	Suhu (°C)	24	23	22	24	30	26
	Kelembapan (%)	98	99	99	95	72	94
	Kecepatan Angin (km/jam)	3	3	4	2	5	5
	Arah Angin	Barat Daya	Barat Daya	Utara	Utara	Selatan	Barat Daya
	Jarak Pandang (m)	9000	9000	7000	7000	10000	10000
Miri Manasa (Kel. Tumbang Napoi)	Cuaca	Berawan	Berawan	Hujan Ringan	Hujan Ringan	Hujan Sedang	Berawan Tebal
	Suhu (°C)	24	23	22	24	30	26
	Kelembapan (%)	99	99	99	94	68	92
	Kecepatan Angin (km/jam)	1	5	1	0	4	4
	Arah Angin	Barat Laut	Barat Daya	Tenggara	Tenggara	Selatan	Selatan
	Jarak Pandang (m)	9000	7000	9000	8000	10000	10000
Rungan Hulu (Kel. Tumbang Rahuyan)	Cuaca	Hujan Ringan	Berawan Tebal	Hujan Ringan	Hujan Sedang	Hujan Ringan	Berawan Tebal
	Suhu (°C)	24	23	23	24	30	27
	Kelembapan (%)	98	99	99	93	73	92
	Kecepatan Angin (km/jam)	1	4	5	1	3	1
	Arah Angin	Barat Daya	Selatan	Utara	Utara	Selatan	Selatan
	Jarak Pandang (m)	9000	8000	7000	7000	10000	10000

Manuhing Raya (Kel. Tehang)	Cuaca	Hujan Lebat	Hujan Sedang	Hujan Ringan	Hujan Ringan	Berawan Tebal	Hujan Ringan
	Suhu (°C)	24	23	22	24	30	26
	Kelembapan (%)	98	99	99	94	71	95
	Kecepatan Angin (km/jam)	4	2	3	3	6	2
	Arah Angin	Barat	Barat Daya	Utara	Timur Laut	Selatan	Barat Daya
	Jarak Pandang (m)	7000	9000	7000	10000	10000	10000
Rungan Barat (Kel. Rabambang)	Cuaca	Hujan Petir	Hujan Ringan	Hujan Sedang	Hujan Sedang	Berawan Tebal	Berawan Tebal
	Suhu (°C)	24	24	23	24	30	27
	Kelembapan (%)	98	99	99	93	73	90
	Kecepatan Angin (km/jam)	1	3	4	3	5	6
	Arah Angin	Barat	Selatan	Utara	Utara	Selatan	Selatan
	Jarak Pandang (m)	9000	8000	9000	10000	10000	10000

Sumber : <https://www.bmkg.go.id/cuaca/prakiraan-cuaca/62.10>

II.a. DATA BANJIR TAHUN 2025



BADAN PENANGGULANGAN BENCANA DAERAH KABUPATEN GUNUNG MAS

JLN. LETJEND. SOEPRAPTO, KEL. TAMPANG TUMBANG ANJIR, KEC. KURUN, KAB. GUNUNG MAS

KEJADIAN BANJIR PADA HARI : KAMIS, 06 Maret 2025

DATA KEJADIAN BANJIR :

No.	Nama Kecamatan	Desa	KK	Jumlah				Fasilitas Umum					Keterangan	
				Dewasa		Anak	Jiwa	Tempa Ibadah			Sekolah	Puskesmas		Lain-lain
				L	P			Mesjid	Gereja	Balai Hindu				
														-
														Data Terakhir

DATA KEJADIAN BANJIR :

No.	Nama Kecamatan	Desa	KK	Jumlah				Fasilitas Umum					Keterangan	
				Dewasa		Anak	Jiwa	Tempa Ibadah			Sekolah	Puskesmas		Lain-lain
				L	P			Mesjid	Gereja	Balai Hindu				
														-
														Data Terakhir

II.b. DATA BANJIR TAHUN 2025

Kecamatan / Kota	Bulan												Kejadian (x)
	1	2	3	4	5	6	7	8	9	10	11	12	
Kurun	-	-	-										
Kahayan Hulu Utara	-	-	-										
Damang Batu	-	-	-										
Sepang	1	-	-										(Minggu, 19 Januari 2025) Desa Tampelas, berdampak banjir pada 62 KK / 310 Jiwa, Ketinggian Air ± 50 cm.
Miri Manasa	-	-	-										
Tewah	-	-	-										
Manuhing	-	-	-										
Manuhing Raya	-	-	-										Selasa, 04 Maret 2025 Kelurahan Tehang berdampak banjir 230 kk Rabu, 05 Maret 2025 Luwuk Tukau berdampak banjir 17 kk Luwuk Tukau 12 kk Tumbang Samui 20 kk Putat Durei 7 kk Tumbang Mantuhe
Rungan	1	-	-										(Selasa, 21 Januari 2025) Desa Tumbang Malahoi berdampak banjir pada 60 KK, Ketinggian Air ± - cm.
Rungan Hulu	-	-	-										
Rungan Barat	3	-	-										(Minggu, 19 Januari 2025) Desa Tusang Raya, berdampak banjir pada 28 KK / 93 Jiwa, Ketinggian Air ± 40 cm. (Minggu, 19 Januari 2025) Desa Tumbang Langgah, berdampak banjir pada 50 KK / 210 Jiwa, Ketinggian Air ± 150 cm. (Jumat, 31 Januari 2025) Desa Tumbang Bahanei, berdampak banjir pada 40 KK / - Jiwa, Ketinggian Air ± - cm.

[illegible]

III. DATA TANAH LONGSOR TAHUN 2025

[illegible]

IV. DATA ORANG HILANG / TENGGELOM TAHUN 2025

[illegible]

V. DATA KEBAKARAN PEKARANGAN / PERUMAHAN TAHUN 2025

Kecamatan / Kota	Bulan												Kejadian (x)
	1	2	3	4	5	6	7	8	9	10	11	12	
Kurun	1	1	-										(Rabu, 01 Januari 2025) Jln. Lintas Kurun Sebrang RT. 014 / RW. 002, Kel. Kuala Kurun = 5 (lima) Rumah Penduduk Terbakar / Tidak Ada Korban Jiwa An. : 1) SUNARYO AFFANDI ; 2) SALAMAT ; 3) SANDRO ; 4) NURTATIE ; 5) SANIAH (Jumat, 07 Februari 2025) Jln. Lintas Desa Tumbang Tariak - Kuala Kurun = Kebakaran Rumah Kost / Barak 5 (lima) Pintu / Tidak Ada Korban Jiwa An. : Bp. WIRO / WINDA WIWIN
Kahayan Hulu Utara	-	-	-										
Damang Batu	-	-	-										
Sepang	-	-	-										
Miri Manasa	-	-	-										
Tewah	-	-	-										
Manuhing	2	-	-										(Sabtu, 11 Januari 2025) Jln. Babilu RT. 001 / RW. 001, Kel. Tumbang Talaken = 1 (satu) Rumah Penduduk Terbakar / Tidak Ada Korban Jiwa An. : MADI D. E. S. (Senin, 20 Januari 2025) Pinggir Jalan Umum, Kel. Tumbang Talaken = 2 (dua) Rumah Penduduk Terbakar / Tidak Ada Korban Jiwa An. :-
Manuhing Raya	-	-	-										
Rungan	1	-	-										(Kamis, 09 Januari 2025) Desa Bereng Baru RT. 002 / RW. 001 = 1 (satu) Rumah Penduduk Terbakar / Tidak Ada Korban Jiwa An. : HENDRI WANTO
Rungan Hulu	-	-	-										
Rungan Barat	-	-	-										
Mihing Raya	1	-	-										(Selasa, 14 Januari 2025) Jln. Damang Batu RT. 001 / RW. 001, Desa Tumbang Danau = 4 (empat) Rumah Penduduk Terbakar / Tidak Ada Korban Jiwa An. : 1) DISON DAHIM ; 2) TIMBUL ; 3) PRITILO ; 4) RUPUS ANJAS

VI. DATA KEBAKARAN HUTAN DAN LAHAN TAHUN 2025

Hari / Tanggal : Rabu, 05-03-2025
Pukul : 16.00 WIB - 08.00 WIB

NO.	KECAMATAN	KEJADIAN (x)	LUAS KARHUTLA ± (Ha)
1	KURUN	-	-
2	KAHAYAN HULU UTARA	-	-
3	DAMANG BATU	-	-
4	SEPANG	-	-
5	MIRI MANASA	-	-
6	TEWAH	-	-
7	MANUHING	-	-
8	MANUHING RAYA	-	-
9	RUNGAN	-	-
10	RUNGAN HULU	-	-
11	RUNGAN BARAT	-	-
12	MIHING RAYA	-	-
TOTAL JUMLAH		-	-

--- s/d ---

Hari / Tanggal : Kamis, 06-03-2025
Pukul : 08.00 WIB - 16.00 WIB

NO.	KECAMATAN	KEJADIAN (x)	LUAS KARHUTLA ± (Ha)
1	KURUN	-	-
2	KAHAYAN HULU UTARA	-	-
3	DAMANG BATU	-	-
4	SEPANG	-	-
5	MIRI MANASA	-	-
6	TEWAH	-	-
7	MANUHING	-	-
8	MANUHING RAYA	-	-
9	RUNGAN	-	-
10	RUNGAN HULU	-	-
11	RUNGAN BARAT	-	-
12	MIHING RAYA	-	-
TOTAL JUMLAH		-	-

Sumber : Badan Penanggulangan Bencana Daerah Kabupaten Gunung Mas

VII. DATA HOTSPOT SATELIT NASA - MODIS, NASA - SNPP, & NASA - NOAA20 TAHUN 2025

Hari / Tanggal : Rabu, 05-03-2025
Pukul : 16.00 WIB - 08.00 WIB

NO.	KECAMATAN	CONFIDENCE %			KEJADIAN (x)	LUAS KARHUTLA ± (Ha)
		L	M	H		
1	KURUN	-	-	-	-	-
2	KAHAYAN HULU UTARA	-	-	-	-	-
3	DAMANG BATU	-	-	-	-	-
4	SEPANG	-	-	-	-	-
5	MIRI MANASA	-	-	-	-	-
6	TEWAH	-	-	-	-	-
7	MANUHING	-	-	-	-	-
8	MANUHING RAYA	-	-	-	-	-
9	RUNGAN	-	-	-	-	-
10	RUNGAN HULU	-	-	-	-	-
11	RUNGAN BARAT	-	-	-	-	-
12	MIHING RAYA	-	-	-	-	-
TOTAL JUMLAH		-	-	-	-	-

NO.	KECAMATAN	DESA	LATITUDE	LONGITUDE	CONFIDENCE %			KET.
					L	M	H	
1	KURUN							
2	KAHAYAN HULU UTARA							
3	DAMANG BATU							
4	SEPANG							
5	MIRI MANASA							
6	TEWAH							
7	MANUHING							
8	MANUHING RAYA							
9	RUNGAN							
10	RUNGAN HULU							
11	RUNGAN BARAT							
12	MIHING RAYA							
TOTAL JUMLAH								

Tingkat Kepercayaan Hotspot :

L : Rendah
M : Sedang
H : Tinggi

Sumber : <https://sipongi.menlhk.go.id/>

--- s/d ---

Hari / Tanggal : Kamis, 06-03-2025
Pukul : 08.00 WIB - 16.00 WIB

NO.	KECAMATAN	CONFIDENCE %			KEJADIAN (x)	LUAS KARHUTLA ± (Ha)
		L	M	H		
1	KURUN	-	-	-	-	-
2	KAHAYAN HULU UTARA	-	-	-	-	-
3	DAMANG BATU	-	-	-	-	-
4	SEPANG	-	-	-	-	-
5	MIRI MANASA	-	-	-	-	-
6	TEWAH	-	-	-	-	-
7	MANUHING	-	-	-	-	-
8	MANUHING RAYA	-	-	-	-	-
9	RUNGAN	-	-	-	-	-
10	RUNGAN HULU	-	-	-	-	-
11	RUNGAN BARAT	-	-	-	-	-
12	MIHING RAYA	-	-	-	-	-
TOTAL JUMLAH						-

NO.	KECAMATAN	DESA	LATITUDE	LONGITUDE	CONFIDENCE %			KET.
					L	M	H	
1	KURUN							
2	KAHAYAN HULU UTARA							
3	DAMANG BATU							
4	SEPANG							
5	MIRI MANASA							
6	TEWAH							
7	MANUHING							
8	MANUHING RAYA							
9	RUNGAN							
10	RUNGAN HULU							
11	RUNGAN BARAT							
12	MIHING RAYA							
TOTAL JUMLAH								

Tingkat Kepercayaan Hotspot :

L : Rendah

M : Sedang

H : Tinggi

Sumber : <https://sipongi.menlhk.go.id/>

PENDATAAN KEBAKARAN HUTAN DAN LAHAN

JENIS BENCANA : KARHUTLA

WAKTU BENCANA : WIB

TANGGAL BENCANA : KAMIS, 06 MARET 2025

LOKASI BENCANA : DESA / KELURAHAN :

KECAMATAN :

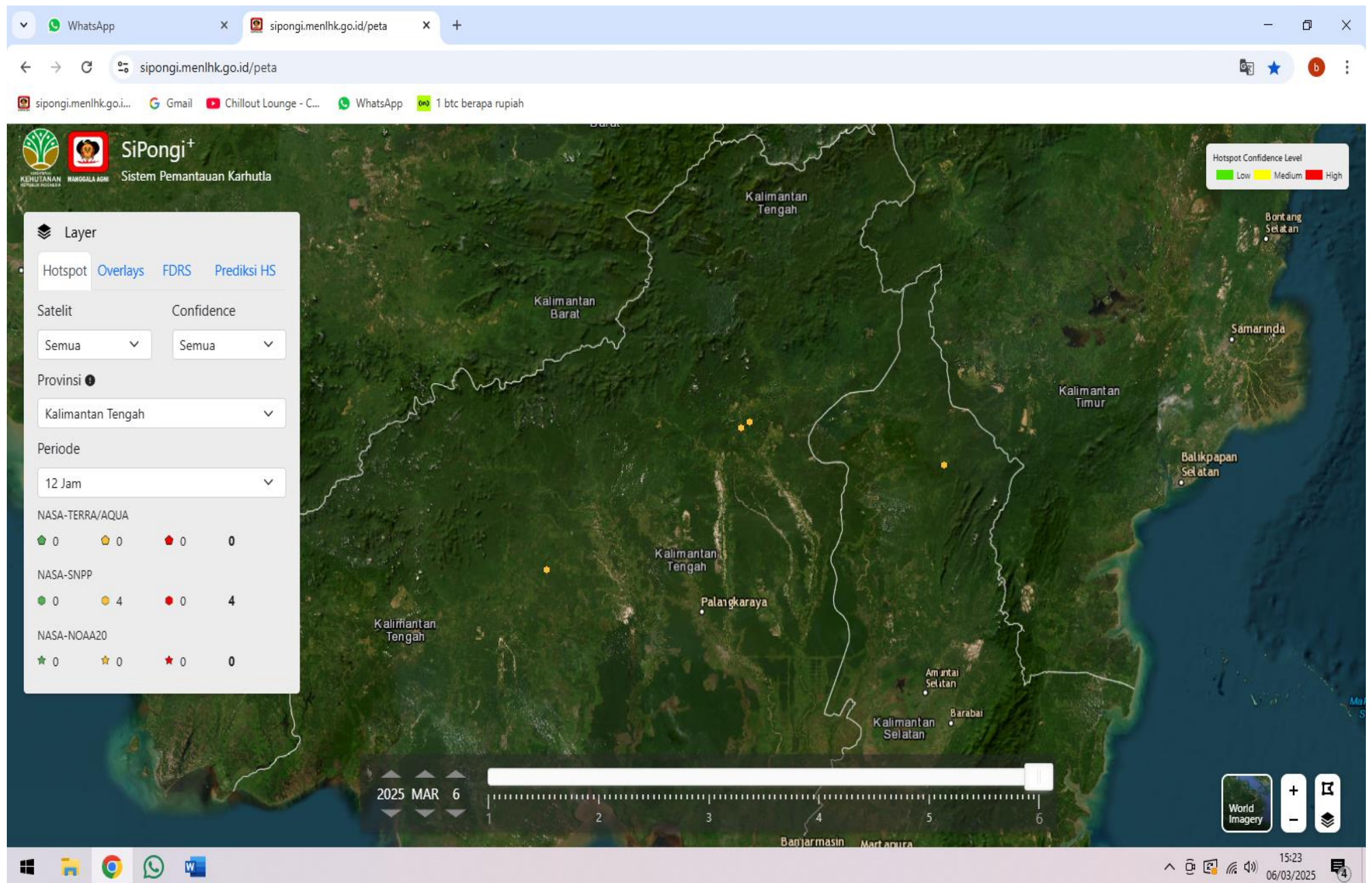
KOORDINAT		VEGETASI	JENIS TANAH	MORFOLOGI	LUAS TERBAKAR ± (Ha)	LAMA PEMADAMAN	PENYEBAB TERJADI	KORBAN JIWA
<i>LATITUDE</i>	<i>LONGITUDE</i>							

FASILITAS UMUM TERDAMPAK	KERUGIAN FINANSIAL (Rp.)	STATUS LAHAN	PEMILIK LAHAN	JUMLAH ANGGOTA PEMADAM	JUMLAH KENDARAAN PEMADAM	JUMLAH PERALATAN PEMADAM

DESKRIPSI : Tidak Ada Kegiatan Posko

KOORDINATOR LAPANGAN,

HOTSPOT DI KABUPATEN GUNUNG MAS KAMIS TANGGAL 06 MARET 2025 : NIHIL

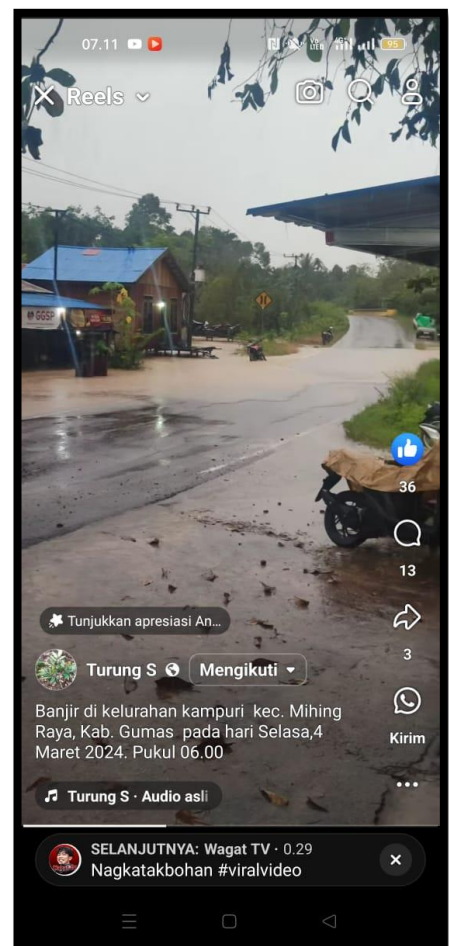
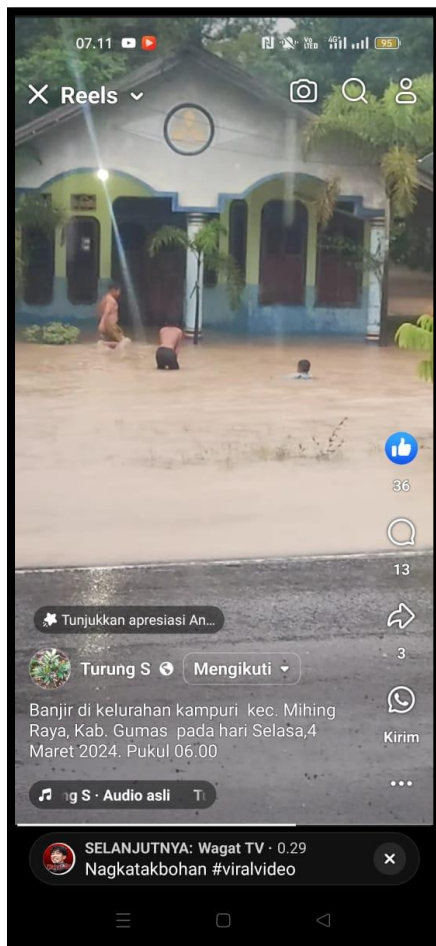


HASIL PEMANTAUAN HARI INI :

Serah terima Jabatan PLT sebagai Kepala Pelaksana yang Baru Badan Penanggulangan Bencana Daerah Gunung Mas



Terjadi Banjir di Kelurahan Kampuri, Kec. Mihing Raya. Masih belum diketahui berapa korban yang terdampak dan berapa rumah yang tergenang oleh ketinggian air.



KEGIATAN PETUGAS PIKET BPBD KABUPATEN GUNUNG MAS :

1. Melakukan Monitoring / Pemantauan Bencana Banjir, Tanah Longsor, serta Kebakaran Pekarangan Perumahan Tahun 2025 di Kabupaten Gunung Mas.
2. Berkoordinasi dengan TNI, POLRI, Kepala Desa, dan Camat di Kabupaten Gunung Mas apabila terjadi Bencana.

Dokumentasi Pemantauan **TIM TRC BPBD Kabupaten Gunung Mas** : **NIHIL**

Demikian Laporan Harian Kabupaten Gunung Mas Sore Hari / Tgl. : **Kamis, 06 Maret 2025**
Pukul : 16.00 WIB



**LAPORAN HARIAN PRAKIRAAN CUACA,
KEJADIAN BANJIR, TANAH LONGSOR &
KEBAKARAN PEKARANGAN PERUMAHAN - HUTAN DAN LAHAN
BPBD KABUPATEN GUNUNG MAS
TAHUN 2025**

Selamat Sore, mohon izin melaporkan, informasi terkait kondisi di Kabupaten Gunung Mas saat ini :
Hari / Tgl. : Jum'at, 07 Maret 2025
Pukul : 16.00 WIB

I. KONDISI TERKINI

Pantauan Cuaca Tanggal 07-03-2025 :



KECAMATAN	TANGGAL						
	6/03/2025			7/03/2025			
	WAKTU (WIB)						
		16.00-20.00	20.00-24.00	00.00-04.00	04.00-08.00	08.00-12.00	12.00-16.00
Sepang (Kel. Sepang Simin)	Cuaca	Berawan Tebal	Hujan Ringan	Hujan Ringan	Hujan Sedang	Hujan Ringan	Hujan Ringan
	Suhu (°C)	23	23	24	24	30	28
	Kelembapan (%)	99	99	99	98	78	81
	Kecepatan Angin (km/jam)	6	6	6	3	4	8
	Arah Angin	Barat Daya	Barat Daya	Barat	Barat Laut	Barat	Barat
	Jarak Pandang (m)	7	8	8	9	8	10
Kurun (Kel. Kuala Kurun)	Cuaca	Hujan Sedang	Hujan Sedang	Berawan Tebal	Hujan Ringan	Berawan Tebal	Berawan Tebal
	Suhu (°C)	24	24	24	24	29	28
	Kelembapan (%)	99	99	99	96	78	80
	Kecepatan Angin (km/jam)	5	5	4	3	8	7
	Arah Angin	Barat Daya	Barat Daya	Barat	Selatan	Barat Daya	Barat
	Jarak Pandang (m)	7000	8000	9000	9000	8000	10000
Tewah (Kel. Tewah)	Cuaca	Hujan Ringan	Hujan Ringan	Berawan Tebal	Hujan Ringan	Berawan Tebal	Hujan Ringan
	Suhu (°C)	24	24	24	24	30	28
	Kelembapan (%)	98	99	99	97	76	81
	Kecepatan Angin (km/jam)	6	5	1	2	10	5
	Arah Angin	Barat Daya	Barat Daya	Selatan	Selatan	Barat Daya	Barat
	Jarak Pandang (m)	8000	8000	9000	9000	8000	10000
Kahayan Hulu Utara (Kel. Tumbang Miri)	Cuaca	Hujan Ringan	Hujan Ringan	Hujan Ringan	Hujan Ringan	Hujan Ringan	Hujan Ringan
	Suhu (°C)	24	24	24	24	31	27
	Kelembapan (%)	98	99	99	97	77	86
	Kecepatan Angin (km/iam)	3	2	0	2	7	5

	Arah Angin	Barat Daya	Selatan	Timur Laut	Tenggara	Barat Daya	Barat Laut
	Jarak Pandang (m)	6000	8000	9000	9000	8000	10000
Rungan (Kel. Jakatan Raya)	Cuaca	Hujan Ringan	Hujan Ringan	Berawan	Hujan Ringan	Berawan Tebal	Berawan Tebal
	Suhu (°C)	24	24	24	24	29	28
	Kelembapan (%)	99	99	99	95	89	84
	Kecepatan Angin (km/jam)	2	4	3	1	6	7
	Arah Angin	Timur	Selatan	Utara	Tenggara	Barat	Barat
	Jarak Pandang (m)	6000	8000	9000	9000	8000	10000
Manuhing (Kel. TumbangTalaken)	Cuaca	Hujan Ringan	Hujan Ringan	Berawan	Hujan Ringan	Berawan Tebal	Berawan
	Suhu (°C)	24	24	24	24	29	28
	Kelembapan (%)	98	99	99	95	85	82
	Kecepatan Angin (km/jam)	3	5	3	3	10	10
	Arah Angin	Selatan	Selatan	Utara	Barat Daya	Barat	Barat
	Jarak Pandang (m)	6000	8000	9000	9000	7000	10000
Mihing Raya (Kel. Kampuri)	Cuaca	Hujan Ringan	Hujan Ringan	Berawan	Hujan Ringan	Berawan Tebal	Berawan
	Suhu (°C)	24	24	24	24	29	28
	Kelembapan (%)	98	99	99	95	85	82
	Kecepatan Angin (km/jam)	3	5	3	3	10	10
	Arah Angin	Selatan	Selatan	Utara	Barat Daya	Barat	Barat
	Jarak Pandang (m)	6000	8000	9000	9000	7000	10000
Damang Batu (Kel. Tumbang Marikoi)	Cuaca	Hujan Ringan	Hujan Ringan	Hujan Ringan	Hujan Ringan	Cerah Berawan	Hujan Ringan
	Suhu (°C)	23	23	23	24	30	28
	Kelembapan (%)	99	99	99	98	76	79
	Kecepatan Angin (km/jam)	3	5	3	1	2	8
	Arah Angin	Barat	Barat Daya	Utara	Tenggara	Barat Daya	Barat
	Jarak Pandang (m)	6000	8000	9000	9000	10000	10000
Miri Manasa (Kel.Tumbang Napoi)	Cuaca	Berawan Tebal	Hujan Ringan	Hujan Ringan	Hujan Ringan	Berawan Tebal	Hujan Ringan
	Suhu (°C)	24	23	23	24	29	27
	Kelembapan (%)	98	99	99	98	85	88
	Kecepatan Angin (km/jam)	5	2	3	2	4	3
	Arah Angin	Barat Daya	Barat Daya	Utara	Barat Laut	Barat Daya	Barat Daya
	Jarak Pandang (m)	6000	8000	9000	9000	8000	10000
Rungan Hulu (Kel. Tumbang Rahuyan)	Cuaca	Hujan Ringan	Hujan Ringan	Berawan Tebal	Hujan Ringan	Berawan Tebal	Hujan Ringan
	Suhu (°C)	24	24	23	24	30	28
	Kelembapan (%)	99	99	99	96	84	83
	Kecepatan Angin (km/jam)	1	2	2	1	8	5
	Arah Angin	Barat Daya	Selatan	Timur Laut	Tenggara	Barat Daya	Barat
	Jarak Pandang (m)	6000	8000	9000	9000	8000	10000

Manuhing Raya (Kel. Tehang)	Cuaca	Hujan Ringan	Hujan Ringan	Hujan Ringan	Hujan Ringan	Berawan Tebal	Berawan Tebal
	Suhu (°C)	23	23	23	24	29	28
	Kelembapan (%)	99	99	99	97	88	76
	Kecepatan Angin (km/jam)	3	4	3	1	5	9
	Arah Angin	Barat	Barat Daya	Utara	Tenggara	Barat Daya	Barat
	Jarak Pandang (m)	6000	8000	9000	9000	7000	10000
Rungan Barat (Kel. Rabambang)	Cuaca	Cerah Berawan	Berawan	Cerah Berawan	Berawan	Hujan Ringan	Berawan
	Suhu (°C)	24	24	23	23	29	27
	Kelembapan (%)	99	98	98	97	76	89
	Kecepatan Angin (km/jam)	3	0	6	3	1	3
	Arah Angin	Barat	Barat	Timur Laut	Timur	Barat	Barat Laut
	Jarak Pandang (m)	8000	9000	7000	7000	10000	10000

Sumber : <https://www.bmkg.go.id/cuaca/prakiraan-cuaca/62.10>

II.a. DATA BANJIR TAHUN 2025



BADAN PENANGGULANGAN BENCANA DAERAH KABUPATEN GUNUNG MAS
JLN. LETJEND. SOEPRAPTO, KEL. TAMPANG TUMBANG ANJIR, KEC. KURUN, KAB. GUNUNG MAS

KEJADIAN BANJIR PADA HARI : JUM'AT, 07 MARET 2025

DATA KEJADIAN BANJIR :

No.	Nama Kecamatan	Desa	KK	Jumlah				Fasilitas Umum					Keterangan	
				Dewasa		Anak	Jiwa	Tempa Ibadah			Sekolah	Puskesmas		Lain-lain
				L	P			Mesjid	Gereja	Balai Hindu				
														-
														Data Terakhir

DATA KEJADIAN BANJIR :

No.	Nama Kecamatan	Desa	KK	Jumlah				Fasilitas Umum					Keterangan	
				Dewasa		Anak	Jiwa	Tempa Ibadah			Sekolah	Puskesmas		Lain-lain
				L	P			Mesjid	Gereja	Balai Hindu				
														-
														Data Terakhir

II.b. DATA BANJIR TAHUN 2025

Kecamatan / Kota	Bulan												Kejadian (x)
	1	2	3	4	5	6	7	8	9	10	11	12	
Kurun	-	-	2										Jum'at, 7 Maret 2025 Ruas Jalan Jendral Sudirman. Penda Linda-Teluk Nyatu terendam banjir, Ketinggishn Air ± 50 Cm
Kahayan Hulu Utara	-	-	-										
Damang Batu	-	-	-										
Sepang	1	-	-										(Minggu, 19 Januari 2025) Desa Tampelas, berdampak banjir pada 62 KK / 310 Jiwa, Ketinggian Air ± 50 cm.
Miri Manasa	-	-	-										
Tewah	-	-	-										
Manuhing	-	-	-										
Manuhing Raya	-	-	-										Selasa, 04 Maret 2025 Kelurahan Tehang berdampak banjir 230 kk Rabu, 05 Maret 2025 Luwuk Tukau berdampak banjir 17 kk Luwuk Tukau 12 kk Tumbang Samui 20 kk Putat Durei 7 kk Tumbang Mantuhe
Rungan	1	-	-										(Selasa, 21 Januari 2025) Desa Tumbang Malahoi berdampak banjir pada 60 KK, Ketinggian Air ± - cm.
Rungan Hulu	-	-	-										
Rungan Barat	3	-	-										(Minggu, 19 Januari 2025) Desa Tusang Raya, berdampak banjir pada 28 KK / 93 Jiwa, Ketinggian Air ± 40 cm. (Minggu, 19 Januari 2025) Desa Tumbang Langgah, berdampak banjir pada 50 KK / 210 Jiwa, Ketinggian Air ± 150 cm. (Jumat, 31 Januari 2025) Desa Tumbang Bahanei, berdampak banjir pada 40 KK / - Jiwa, Ketinggian Air ± - cm.

[illegible]

III. DATA TANAH LONGSOR TAHUN 2025

[illegible]

IV. DATA ORANG HILANG / TENGGELOM TAHUN 2025

[illegible]

V. DATA KEBAKARAN PEKARANGAN / PERUMAHAN TAHUN 2025

Kecamatan / Kota	Bulan												Kejadian (x)
	1	2	3	4	5	6	7	8	9	10	11	12	
Kurun	1	1											(Rabu, 01 Januari 2025) Jln. Lintas Kurun Sebrang RT. 014 / RW. 002, Kel. Kuala Kurun = 5 (lima) Rumah Penduduk Terbakar / Tidak Ada Korban Jiwa An. : 1) SUNARYO AFFANDI ; 2) SALAMAT ; 3) SANDRO ; 4) NURTATIE ; 5) SANIAH (Jumat, 07 Februari 2025) Jln. Lintas Desa Tumbang Tariak - Kuala Kurun = Kebakaran Rumah Kost / Barak 5 (lima) Pintu / Tidak Ada Korban Jiwa An. : Bp. WIRO / WINDA WIWIN
Kahayan Hulu Utara	-	-											
Damang Batu	-	-											
Sepang	-	-											
Miri Manasa	-	-											
Tewah	-	-											
Manuhing	2	-											(Sabtu, 11 Januari 2025) Jln. Babilu RT. 001 / RW. 001, Kel. Tumbang Talaken = 1 (satu) Rumah Penduduk Terbakar / Tidak Ada Korban Jiwa An. : MADI D. E. S. (Senin, 20 Januari 2025) Pinggir Jalan Umum, Kel. Tumbang Talaken = 2 (dua) Rumah Penduduk Terbakar / Tidak Ada Korban Jiwa An. : -
Manuhing Raya	-	-											
Rungan	1	-											(Kamis, 09 Januari 2025) Desa Bereng Baru RT. 002 / RW. 001 = 1 (satu) Rumah Penduduk Terbakar / Tidak Ada Korban Jiwa An. : HENDRI WANTO
Rungan Hulu	-	-											
Rungan Barat	-	-											
Mihing Raya	1	-											(Selasa, 14 Januari 2025) Jln. Damang Batu RT. 001 / RW. 001, Desa Tumbang Danau = 4 (empat) Rumah Penduduk Terbakar / Tidak Ada Korban Jiwa An. : 1) DISON DAHIM ; 2) TIMBUL ; 3) PRITILO ; 4) RUPUS ANJAS

VI. DATA KEBAKARAN HUTAN DAN LAHAN TAHUN 2025

Hari / Tanggal : Kamis, 06-03-2025
Pukul : 16.00 WIB - 08.00 WIB

NO.	KECAMATAN	KEJADIAN (x)	LUAS KARHUTLA ± (Ha)
1	KURUN	-	-
2	KAHAYAN HULU UTARA	-	-
3	DAMANG BATU	-	-
4	SEPANG	-	-
5	MIRI MANASA	-	-
6	TEWAH	-	-
7	MANUHING	-	-
8	MANUHING RAYA	-	-
9	RUNGAN	-	-
10	RUNGAN HULU	-	-
11	RUNGAN BARAT	-	-
12	MIHING RAYA	-	-
TOTAL JUMLAH		-	-

--- s/d ---

Hari / Tanggal : Jum'at, 07-03-2025
Pukul : 08.00 WIB - 16.00 WIB

NO.	KECAMATAN	KEJADIAN (x)	LUAS KARHUTLA ± (Ha)
1	KURUN	-	-
2	KAHAYAN HULU UTARA	-	-
3	DAMANG BATU	-	-
4	SEPANG	-	-
5	MIRI MANASA	-	-
6	TEWAH	-	-
7	MANUHING	-	-
8	MANUHING RAYA	-	-
9	RUNGAN	-	-
10	RUNGAN HULU	-	-
11	RUNGAN BARAT	-	-
12	MIHING RAYA	-	-
TOTAL JUMLAH		-	-

Sumber : Badan Penanggulangan Bencana Daerah Kabupaten Gunung Mas

VII. DATA HOTSPOT SATELIT NASA - MODIS, NASA - SNPP, & NASA - NOAA20 TAHUN 2025

Hari / Tanggal : Kamis, 06-03-2025
Pukul : 16.00 WIB - 08.00 WIB

NO.	KECAMATAN	CONFIDENCE %			KEJADIAN (x)	LUAS KARHUTLA ± (Ha)
		L	M	H		
1	KURUN	-	-	-	-	-
2	KAHAYAN HULU UTARA	-	-	-	-	-
3	DAMANG BATU	-	-	-	-	-
4	SEPANG	-	-	-	-	-
5	MIRI MANASA	-	-	-	-	-
6	TEWAH	-	-	-	-	-
7	MANUHING	-	-	-	-	-
8	MANUHING RAYA	-	-	-	-	-
9	RUNGAN	-	-	-	-	-
10	RUNGAN HULU	-	1	-	1	-
11	RUNGAN BARAT	-	-	-	-	-
12	MIHING RAYA	-	-	-	-	-
TOTAL JUMLAH		-	1	-	1	-

NO.	KECAMATAN	DESA	LATITUDE	LONGITUDE	CONFIDENCE %			KET.
					L	M	H	
1	KURUN							
2	KAHAYAN HULU UTARA							
3	DAMANG BATU							
4	SEPANG							
5	MIRI MANASA							
6	TEWAH							
7	MANUHING							
8	MANUHING RAYA							
9	RUNGAN							
10	RUNGAN HULU	Tumbang Lapan	-1.15142	113.54458		1		
11	RUNGAN BARAT							
12	MIHING RAYA							
TOTAL JUMLAH						1		

Tingkat Kepercayaan Hotspot :

L : Rendah
M : Sedang
H : Tinggi

Sumber : <https://sipongi.menlhk.go.id/>

--- s/d ---

Hari / Tanggal : Jum'at, 07-03-2025
Pukul : 08.00 WIB - 16.00 WIB

NO.	KECAMATAN	CONFIDENCE %			KEJADIAN (x)	LUAS KARHUTLA ± (Ha)
		L	M	H		
1	KURUN	-	-	-	-	-
2	KAHAYAN HULU UTARA	-	-	-	-	-
3	DAMANG BATU	-	-	-	-	-
4	SEPANG	-	-	-	-	-
5	MIRI MANASA	-	-	-	-	-
6	TEWAH	-	-	-	-	-
7	MANUHING	-	-	-	-	-
8	MANUHING RAYA	-	-	-	-	-
9	RUNGAN	-	-	-	-	-
10	RUNGAN HULU	-	-	-	-	-
11	RUNGAN BARAT	-	-	-	-	-
12	MIHING RAYA	-	-	-	-	-
TOTAL JUMLAH		-	-	-	-	-

NO.	KECAMATAN	DESA	LATITUDE	LONGITUDE	CONFIDENCE %			KET.
					L	M	H	
1	KURUN							
2	KAHAYAN HULU UTARA							
3	DAMANG BATU							
4	SEPANG							
5	MIRI MANASA							
6	TEWAH							
7	MANUHING							
8	MANUHING RAYA							
9	RUNGAN							
10	RUNGAN HULU							
11	RUNGAN BARAT							
12	MIHING RAYA							
TOTAL JUMLAH								

Tingkat Kepercayaan Hotspot :

L : Rendah
M : Sedang
H : Tinggi

Sumber : <https://sipongi.menlhk.go.id/>

PENDATAAN KEBAKARAN HUTAN DAN LAHAN

JENIS BENCANA : KARHUTLA
WAKTU BENCANA : WIB
TANGGAL BENCANA : JUM'AT, 07 MARET 2025
LOKASI BENCANA : DESA / KELURAHAN :

KECAMATAN :

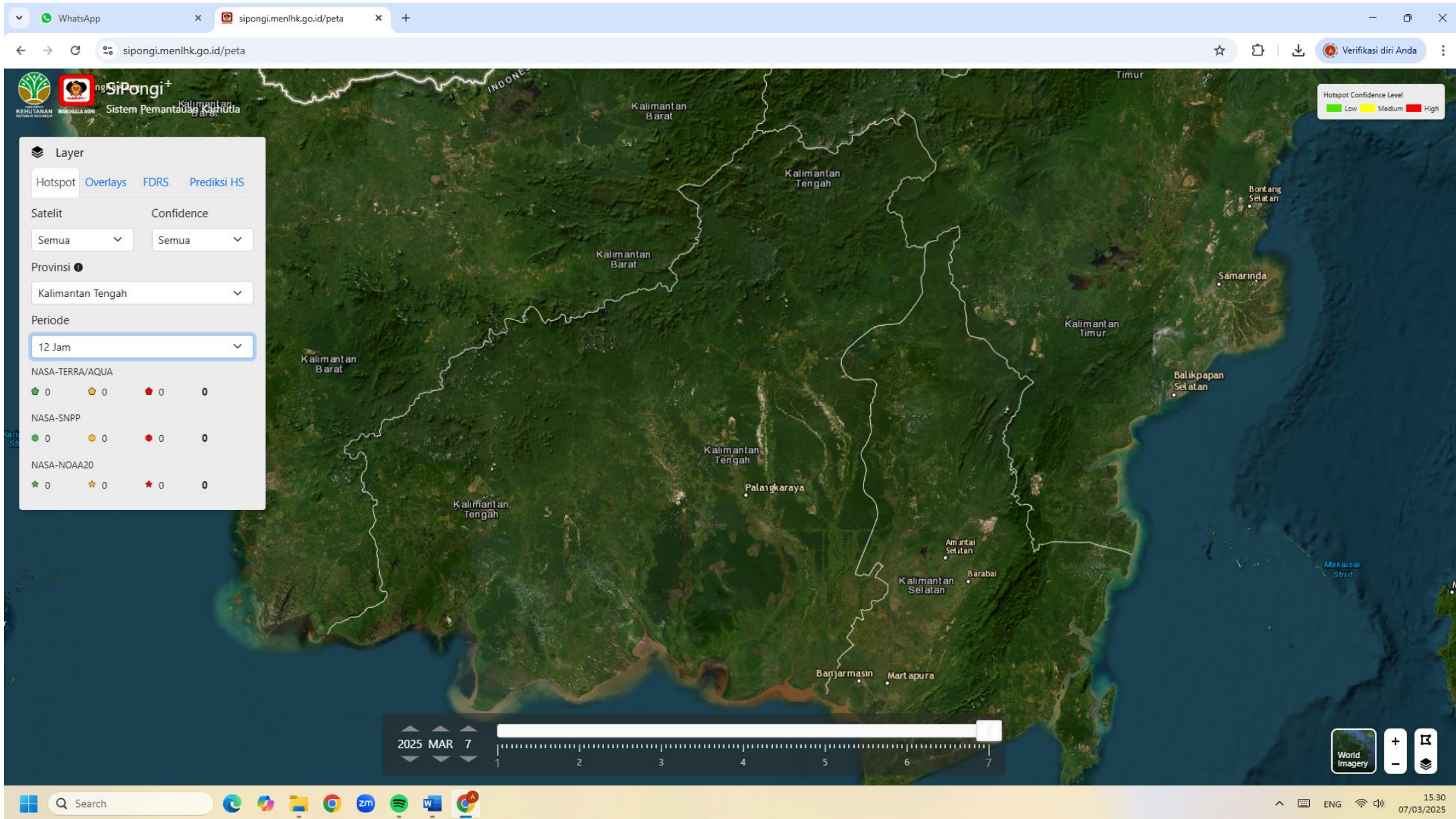
KOORDINAT		VEGETASI	JENIS TANAH	MORFOLOGI	LUAS TERBAKAR ± (Ha)	LAMA PEMADAMAN	PENYEBAB TERJADI	KORBAN JIWA
<i>LATITUDE</i>	<i>LONGITUDE</i>							

FASILITAS UMUM TERDAMPAK	KERUGIAN FINANSIAL (Rp.)	STATUS LAHAN	PEMILIK LAHAN	JUMLAH ANGGOTA PEMADAM	JUMLAH KENDARAAN PEMADAM	JUMLAH PERALATAN PEMADAM

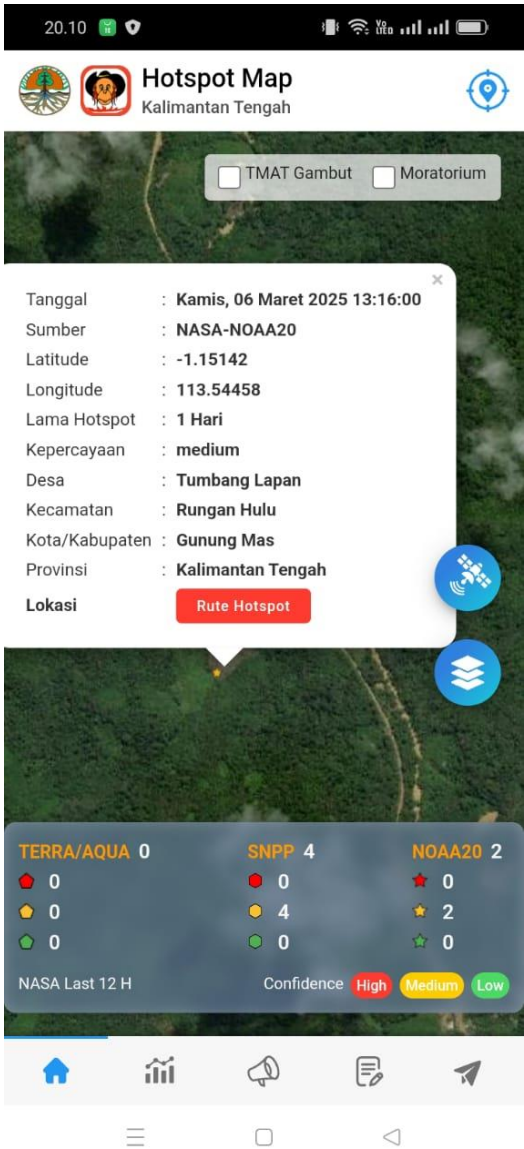
DESKRIPSI : Tidak Ada Kegiatan Posko

KOORDINATOR LAPANGAN,

HOTSPOT DI KABUPATEN GUNUNG MAS TANGGAL 7 MARET 2025 NIHIL



HOTSPOT DI KABUPATEN GUNUNG MAS TANGGAL 6 MARET 2025 PUKUL 16.00 – 08.00 WIB



HASIL PEMANTAUAN HARI INI :

Terjadi Banjir akibat intensitas hujan tinggi sejak hari Kamis 6-03-2025 malam, terpantau banjir terjadi pada ruas jalan Jendral Sudirman, Kelurahan Tampang Tumbang Anjir dan pada ruas jalan penghubung Penda Linda – Desa Teluk Nyatu.

Dokumentasi Banjir

√ Jalan Jendral Sudirman, Kelurahan Tampang Tumbang Anjir, Kabupaten Gunung Mas



Dokumentasi Banjir

√ Ruas Jalan Penghubng Penda Linda-Teluk Nyatu, Kecamatan



KEGIATAN PETUGAS PIKET BPBD KABUPATEN GUNUNG MAS :

1. Melakukan Monitoring / Pemantauan Bencana Banjir, Tanah Longsor, serta Kebakaran Pekarangan Perumahan Tahun 2025 di Kabupaten Gunung Mas.
2. Berkoordinasi dengan TNI, POLRI, Kepala Desa, dan Camat di Kabupaten Gunung Mas apabila terjadi Bencana.

Dokumentasi Pemantauan **TIM TRC BPBD Kabupaten Gunung Mas** : **NIHIL**

Demikian Laporan Harian Kabupaten Gunung Mas Sore Hari / Tgl. : **Jum'at, 07 Maret 2025**
Pukul : 16.00 WIB



**LAPORAN HARIAN PRAKIRAAN CUACA,
KEJADIAN BANJIR, TANAH LONGSOR &
KEBAKARAN PEKARANGAN PERUMAHAN - HUTAN DAN LAHAN
BPBD KABUPATEN GUNUNG MAS
TAHUN 2025**

Selamat Sore, mohon izin melaporkan, informasi terkait kondisi di Kabupaten Gunung Mas saat ini :

Hari / Tgl. : Sabtu, 08 Maret 2025

Pukul : 16.00 WIB

I. KONDISI TERKINI

Pantauan Cuaca Tanggal 08-03-2025 :



KECAMATAN	TANGGAL						
	7/03/2025			8/03/2025			
	WAKTU (WIB)						
		16.00-20.00	20.00-24.00	00.00-04.00	04.00-08.00	08.00-12.00	12.00-16.00
Sepang (Kel. Sepang Simin)	Cuaca	Berawan	Berawan	Berawan	Berawan	Berawan	Cerah Berawan
	Suhu (°C)	24	24	23	27	30	31
	Kelembapan (%)	99	98	99	78	60	63
	Kecepatan Angin (km/jam)	4	4	4	5	3	1
	Arah Angin	Barat Daya	Barat Daya	Barat Daya	Utara	Utara	Utara
	Jarak Pandang (m)	9	9	9	10	10	10
Kurun (Kel. Kuala Kurun)	Cuaca	Berawan Tebal	Hujan Ringan	Berawan	Berawan	Berawan	Berawan
	Suhu (°C)	25	24	24	26	29	30
	Kelembapan (%)	96	99	99	88	71	64
	Kecepatan Angin (km/jam)	1	4	3	4	9	2
	Arah Angin	Barat Daya	Barat Daya	Timur Laut	Utara	Timur Laut	Utara
	Jarak Pandang (m)	8000	9000	7000	11000	10000	10000
Tewah (Kel. Tewah)	Cuaca	Berawan	Hujan Ringan	Berawan	Cerah Berawan	Berawan	Cerah Berawan
	Suhu (°C)	25	24	24	26	30	30
	Kelembapan (%)	98	99	99	89	65	65
	Kecepatan Angin (km/jam)	0	4	3	4	8	3
	Arah Angin	Barat Daya	Selatan	Timur Laut	Utara	Timur Laut	Barat Laut
	Jarak Pandang (m)	8000	10000	7000	11000	10000	10000
Kahayan Hulu Utara (Kel. Tumbang Miri)	Cuaca	Hujan Ringan	Berawan Tebal	Berawan	Berawan	Berawan	Cerah Berawan
	Suhu (°C)	26	24	23	26	30	29
	Kelembapan (%)	97	98	99	88	63	78
	Kecepatan Angin (km/jam)	0	2	2	3	6	0
	Arah Angin	Barat Daya	Selatan	Utara	Utara	Utara	Timur Laut

	Jarak Pandang (m)	8000	10000	8000	11000	10000	10000
Rungan (Kel. Jakatan Raya)	Cuaca	Hujan Ringan	Hujan Ringan	Berawan	Berawan	Berawan	Berawan
	Suhu (°C)	24	24	23	26	30	30
	Kelembapan (%)	98	99	99	91	71	70
	Kecepatan Angin (km/jam)	4	4	0	3	3	0
	Arah Angin	Barat	Barat Daya	Barat Laut	Utara	Utara	Barat
	Jarak Pandang (m)	9000	9000	7000	11000	10000	10000
Manuhing (Kel. TumbangTalaken)	Cuaca	Berawan	Berawan	Berawan	Cerah Berawan	Berawan	Berawan
	Suhu (°C)	24	24	23	26	30	30
	Kelembapan (%)	98	99	99	91	70	66
	Kecepatan Angin (km/jam)	5	4	2	2	2	3
	Arah Angin	Barat	Selatan	Barat	Utara	Utara	Barat
	Jarak Pandang (m)	9000	9000	8000	11000	10000	10000
Mihing Raya (Kel. Kampuri)	Cuaca	Berawan	Cerah Berawan	Berawan	Berawan	Berawan	Cerah Berawan
	Suhu (°C)	24	24	23	28	31	31
	Kelembapan (%)	99	98	99	81	58	62
	Kecepatan Angin (km/jam)	2	2	1	7	5	2
	Arah Angin	Barat	Barat	Barat Laut	Utara	Utara	Barat Laut
	Jarak Pandang (m)	9.000	9.000	8.000	10.000	10.000	10.000
Damang Batu (Kel. Tumbang Marikoi)	Cuaca	Berawan Tebal	Hujan Ringan	Berawan	Cerah Berawan	Berawan	Hujan Ringan
	Suhu (°C)	25	24	22	26	31	29
	Kelembapan (%)	97	98	99	90	61	75
	Kecepatan Angin (km/jam)	2	7	0	2	5	6
	Arah Angin	Barat Daya	Selatan	Barat Laut	Utara	Utara	Barar
	Jarak Pandang (m)	8000	10000	7000	11000	10000	10000
Miri Manasa (Kel.Tumbang Napoi)	Cuaca	Berawan Tebal	Hujan Ringan	Hujan Ringan	Berawan	Berawan	Berawan
	Suhu (°C)	26	25	22	26	30	30
	Kelembapan (%)	99	98	99	87	60	61
	Kecepatan Angin (km/jam)	0	3	3	2	6	6
	Arah Angin	Timur	Barat Daya	Barat Laut	Barat Laut	Utara	Selatan
	Jarak Pandang (m)	8000	10000	8000	11000	10000	10000
Rungan Hulu (Kel. Tumbang Rahuyan)	Cuaca	Berawan	Berawan Tebal	Berawan	Berawan	Berawan	Cerah Berawan
	Suhu (°C)	25	24	23	25	30	31
	Kelembapan (%)	97	99	99	93	66	65
	Kecepatan Angin (km/jam)	1	8	3	4	5	1
	Arah Angin	Selatan	Selatan	Utara	Utara	Utara	Barat
	Jarak Pandang (m)	8000	10000	7000	11000	10000	10000

Manuhing Raya (Kel. Tehang)	Cuaca	Hujan Ringan	Hujan Ringan	Berawan	Cerah Berawan	Berawan	Cerah Berawan
	Suhu (°C)	25	24	23	25	31	30
	Kelembapan (%)	98	99	99	93	60	66
	Kecepatan Angin (km/jam)	5	3	1	2	2	3
	Arah Angin	Barat Daya	Barat Daya	Barat	Timur Laut	Timur Laut	Barat Laut
	Jarak Pandang (m)	9000	9000	7000	11000	10000	10000
Rungan Barat (Kel. Rabambang)	Cuaca	Berawan	Hujan Ringan	Berawan	Berawan	Berawan	Cerah Berawan
	Suhu (°C)	25	24	23	25	30	30
	Kelembapan (%)	97	99	99	92	69	69
	Kecepatan Angin (km/jam)	2	3	1	3	4	2
	Arah Angin	Barat Daya	Selatan	Barat Laut	Utara	Utara	Barat Daya
	Jarak Pandang (m)	9000	9000	8000	11000	10000	10000

Sumber : <https://www.bmkg.go.id/cuaca/prakiraan-cuaca/62.10>

II.a. DATA BANJIR TAHUN 2025



BADAN PENANGGULANGAN BENCANA DAERAH KABUPATEN GUNUNG MAS
JLN. LETJEND. SOEPRAPTO, KEL. TAMPANG TUMBANG ANJIR, KEC. KURUN, KAB. GUNUNG MAS

KEJADIAN BANJIR PADA HARI : SABTU, 08 MARET 2025

DATA KEJADIAN BANJIR :

No.	Nama Kecamatan	Desa	KK	Jumlah				Fasilitas Umum					Keterangan	
				Dewasa		Anak	Jiwa	Tempa Ibadah			Sekolah	Puskesmas		Lain-lain
				L	P			Mesjid	Gereja	Balai Hindu				
														-
														Data Terakhir

DATA KEJADIAN BANJIR :

No.	Nama Kecamatan	Desa	KK	Jumlah				Fasilitas Umum					Keterangan	
				Dewasa		Anak	Jiwa	Tempa Ibadah			Sekolah	Puskesmas		Lain-lain
				L	P			Mesjid	Gereja	Balai Hindu				
														-
														Data Terakhir

II.b. DATA BANJIR TAHUN 2025

[illegible]

III. DATA TANAH LONGSOR TAHUN 2025

[illegible]

IV. DATA ORANG HILANG / TENGGELOM TAHUN 2025

[illegible]

V. DATA KEBAKARAN PEKARANGAN / PERUMAHAN TAHUN 2025

Kecamatan / Kota	Bulan												Kejadian (x)
	1	2	3	4	5	6	7	8	9	10	11	12	
Kurun	1	1											(Rabu, 01 Januari 2025) Jln. Lintas Kurun Sebrang RT. 014 / RW. 002, Kel. Kuala Kurun = 5 (lima) Rumah Penduduk Terbakar / Tidak Ada Korban Jiwa An. : 1) SUNARYO AFFANDI ; 2) SALAMAT ; 3) SANDRO ; 4) NURTATIE ; 5) SANIAH (Jumat, 07 Februari 2025) Jln. Lintas Desa Tumbang Tariak - Kuala Kurun = Kebakaran Rumah Kost / Barak 5 (lima) Pintu / Tidak Ada Korban Jiwa An. : Bp. WIRO / WINDA WIWIN
Kahayan Hulu Utara	-	-											
Damang Batu	-	-											
Sepang	-	-											
Miri Manasa	-	-											
Tewah	-	-											
Manuhing	2	-											(Sabtu, 11 Januari 2025) Jln. Babilu RT. 001 / RW. 001, Kel. Tumbang Talaken = 1 (satu) Rumah Penduduk Terbakar / Tidak Ada Korban Jiwa An. : MADI D. E. S. (Senin, 20 Januari 2025) Pinggir Jalan Umum, Kel. Tumbang Talaken = 2 (dua) Rumah Penduduk Terbakar / Tidak Ada Korban Jiwa An. : -
Manuhing Raya	-	-											
Rungan	1	-											(Kamis, 09 Januari 2025) Desa Bereng Baru RT. 002 / RW. 001 = 1 (satu) Rumah Penduduk Terbakar / Tidak Ada Korban Jiwa An. : HENDRI WANTO
Rungan Hulu	-	-											
Rungan Barat	-	-											
Mihing Raya	1	-											(Selasa, 14 Januari 2025) Jln. Damang Batu RT. 001 / RW. 001, Desa Tumbang Danau = 4 (empat) Rumah Penduduk Terbakar / Tidak Ada Korban Jiwa An. : 1) DISON DAHIM ; 2) TIMBUL ; 3) PRITILO ; 4) RUPUS ANJAS

VI. DATA KEBAKARAN HUTAN DAN LAHAN TAHUN 2025

Hari / Tanggal : Jum'at, 07-03-2025
Pukul : 16.00 WIB - 08.00 WIB

NO.	KECAMATAN	KEJADIAN (x)	LUAS KARHUTLA ± (Ha)
1	KURUN	-	-
2	KAHAYAN HULU UTARA	-	-
3	DAMANG BATU	-	-
4	SEPANG	-	-
5	MIRI MANASA	-	-
6	TEWAH	-	-
7	MANUHING	-	-
8	MANUHING RAYA	-	-
9	RUNGAN	-	-
10	RUNGAN HULU	-	-
11	RUNGAN BARAT	-	-
12	MIHING RAYA	-	-
TOTAL JUMLAH		-	-

--- s/d ---

Hari / Tanggal : Sabtu, 08-03-2025
Pukul : 08.00 WIB - 16.00 WIB

NO.	KECAMATAN	KEJADIAN (x)	LUAS KARHUTLA ± (Ha)
1	KURUN	-	-
2	KAHAYAN HULU UTARA	-	-
3	DAMANG BATU	-	-
4	SEPANG	-	-
5	MIRI MANASA	-	-
6	TEWAH	-	-
7	MANUHING	-	-
8	MANUHING RAYA	-	-
9	RUNGAN	-	-
10	RUNGAN HULU	-	-
11	RUNGAN BARAT	-	-
12	MIHING RAYA	-	-
TOTAL JUMLAH		-	-

Sumber : Badan Penanggulangan Bencana Daerah Kabupaten Gunung Mas

VII. DATA HOTSPOT SATELIT NASA - MODIS, NASA - SNPP, & NASA - NOAA20 TAHUN 2025

Hari / Tanggal : Jum'at, 07-03-2025
Pukul : 16.00 WIB - 08.00 WIB

NO.	KECAMATAN	CONFIDENCE %			KEJADIAN (x)	LUAS KARHUTLA ± (Ha)
		L	M	H		
1	KURUN	-	-	-	-	-
2	KAHAYAN HULU UTARA	-	-	-	-	-
3	DAMANG BATU	-	-	-	-	-
4	SEPANG	-	-	-	-	-
5	MIRI MANASA	-	-	-	-	-
6	TEWAH	-	-	-	-	-
7	MANUHING	-	-	-	-	-
8	MANUHING RAYA	-	-	-	-	-
9	RUNGAN	-	-	-	-	-
10	RUNGAN HULU	-	-	-	-	-
11	RUNGAN BARAT	-	-	-	-	-
12	MIHING RAYA	-	-	-	-	-
TOTAL JUMLAH		-	-	-	=	-

NO.	KECAMATAN	DESA	LATITUDE	LONGITUDE	CONFIDENCE %			KET.
					L	M	H	
1	KURUN							
2	KAHAYAN HULU UTARA							
3	DAMANG BATU							
4	SEPANG							
5	MIRI MANASA							
6	TEWAH							
7	MANUHING							
8	MANUHING RAYA							
9	RUNGAN							
10	RUNGAN HULU							
11	RUNGAN BARAT							
12	MIHING RAYA							
TOTAL JUMLAH						-		

Tingkat Kepercayaan Hotspot :

L : Rendah
M : Sedang
H : Tinggi

Sumber : <https://sipongi.menlhk.go.id/>

--- s/d ---

Hari / Tanggal : Sabtu, 08-03-2025
Pukul : 08.00 WIB - 16.00 WIB

NO.	KECAMATAN	CONFIDENCE %			KEJADIAN (x)	LUAS KARHUTLA ± (Ha)
		L	M	H		
1	KURUN	-	-	-	-	-
2	KAHAYAN HULU UTARA	-	-	-	-	-
3	DAMANG BATU	-	-	-	-	-
4	SEPANG	-	-	-	-	-
5	MIRI MANASA	-	-	-	-	-
6	TEWAH	-	-	-	-	-
7	MANUHING	-	-	-	-	-
8	MANUHING RAYA	-	-	-	-	-
9	RUNGAN	-	-	-	-	-
10	RUNGAN HULU	-	-	-	-	-
11	RUNGAN BARAT	-	-	-	-	-
12	MIHING RAYA	-	-	-	-	-
TOTAL JUMLAH		-	-	-	-	-

NO.	KECAMATAN	DESA	LATITUDE	LONGITUDE	CONFIDENCE %			KET.
					L	M	H	
1	KURUN							
2	KAHAYAN HULU UTARA							
3	DAMANG BATU							
4	SEPANG							
5	MIRI MANASA							
6	TEWAH							
7	MANUHING							
8	MANUHING RAYA							
9	RUNGAN							
10	RUNGAN HULU							
11	RUNGAN BARAT							
12	MIHING RAYA							
TOTAL JUMLAH								

Tingkat Kepercayaan Hotspot :

L : Rendah
M : Sedang
H : Tinggi

Sumber : <https://sipongi.menlhk.go.id/>

PENDATAAN KEBAKARAN HUTAN DAN LAHAN

JENIS BENCANA : KARHUTLA
WAKTU BENCANA : WIB
TANGGAL BENCANA : SABTU, 08 MARET 2025
LOKASI BENCANA : DESA / KELURAHAN : KECAMATAN :

KOORDINAT		VEGETASI	JENIS TANAH	MORFOLOGI	LUAS TERBAKAR ± (Ha)	LAMA PEMADAMAN	PENYEBAB TERJADI	KORBAN JIWA
LATITUDE	LONGITUDE							

FASILITAS UMUM TERDAMPAK	KERUGIAN FINANSIAL (Rp.)	STATUS LAHAN	PEMILIK LAHAN	JUMLAH ANGGOTA PEMADAM	JUMLAH KENDARAAN PEMADAM	JUMLAH PERALATAN PEMADAM

DESKRIPSI : Tidak Ada Kegiatan Posko

KOORDINATOR LAPANGAN,

HOTSPOT DI KABUPATEN GUNUNG MAS TANGGAL 8 MARET 2025 NIHIL

Browser tabs: (8) WhatsApp, pdf to word - Yahoo Hasil Penc..., Download file | iLovePDF, sipongi.menlhk.go.id/peta

Address bar: sipongi.menlhk.go.id/peta

Google Chrome isn't your default browser. [Set as default](#)

SiPongi+
Sistem Pemantauan Karhutla

Layer

Hotspot **Overlays** FDRS Prediksi HS

Satelit Confidence

Semua ▾ Semua ▾

Provinsi ⓘ

Kalimantan Tengah ▾

Periode

12 Jam ▾

NASA-TERRA/AQUA

0	0	0	0
---	---	---	---

NASA-SNPP

0	1	0	1
---	---	---	---

NASA-NOAA20

Hotspot Confidence Level

Low Medium High

Kalimantan Barat

Kalimantan Tengah

Kalimantan Timur

Palangkaraya

Amuntai Selatan

Balikpa Selatan

2025 MAR 8

1 2 3 4 5 6 7

World Imagery

32°C Berawan

Cari

15.34 08/03/2025

HASIL PEMANTAUAN HARI INI : NIHIL

KEGIATAN PETUGAS PIKET BPBD KABUPATEN GUNUNG MAS :

1. Melakukan Monitoring / Pemantauan Bencana Banjir, Tanah Longsor, serta Kebakaran Pekarangan Perumahan Tahun 2025 di Kabupaten Gunung Mas.
2. Berkoordinasi dengan TNI, POLRI, Kepala Desa, dan Camat di Kabupaten Gunung Mas apabila terjadi Bencana.

Dokumentasi Pemantauan **TIM TRC BPBD Kabupaten Gunung Mas** : **NIHIL**

Demikian Laporan Harian Kabupaten Gunung Mas Sore Hari / Tgl. : **Sabtu, 08 Maret 2025**
Pukul : 16.00 WIB



PEMERINTAH KABUPATEN GUNUNG MAS
BADAN PENANGGULANGAN BENCANA DAERAH

Jln. Letjend. Soeprapto No. -, Telp. (0537) 3032884, Kuala Kurun, Kalimantan Tengah
 KUALA KURUN - 74511



**LAPORAN HARIAN PRAKIRAAN CUACA,
 KEJADIAN BANJIR, TANAH LONGSOR &
 KEBAKARAN PEKARANGAN PERUMAHAN - HUTAN DAN LAHAN
 BPBD KABUPATEN GUNUNG MAS
 TAHUN 2025**

Selamat Sore, mohon izin melaporkan, informasi terkait kondisi di Kabupaten Gunung Mas saat ini :
 Hari / Tgl. : Minggu, 09 Maret 2025
 Pukul : 16.00 WIB

I. KONDISI TERKINI

Pantauan Cuaca Tanggal 09-03-2025 :



KECAMATAN	TANGGAL						
	8/03/2025			9/03/2025			
	WAKTU (WIB)						
		16.00-20.00	20.00-24.00	00.00-04.00	04.00-08.00	08.00-12.00	12.00-16.00
Sepang (Kel. Sepang Simin)	Cuaca	Berawan	Hujan Ringan	Berawan	Berawan	Cerah Berawan	Hujan Ringan
	Suhu (°C)	26	25	25	26	31	27
	Kelembapan (%)	90	89	90	86	67	95
	Kecepatan Angin (km/jam)	2	4	4	7	4	0
	Arah Angin	Barat	Utara	Timur Laut	Timur Laut	Timur Laut	Barat
	Jarak Pandang (m)	8	9	10	9	9	9
Kurun (Kel. Kuala Kurun)	Cuaca	Berawan Tebal	Berawan Tebal	Berawan	Berawan	Cerah Berawan	Berawan Tebal
	Suhu (°C)	27	24	23	25	30	28
	Kelembapan (%)	87	92	98	90	70	80
	Kecepatan Angin (km/jam)	3	7	2	4	4	3
	Arah Angin	Timur	Timur Laut	Tenggara	Timur Laut	Timur Laut	Utara
	Jarak Pandang (m)	8000	10000	10000	10000	9000	9000
Tewah (Kel. Tewah)	Cuaca	Berawan Tebal	Berawan Tebal	Berawan	Berawan	Cerah Berawan	Berawan
	Suhu (°C)	26	24	23	25	30	28
	Kelembapan (%)	92	94	99	92	69	82
	Kecepatan Angin (km/jam)	1	7	2	3	4	2
	Arah Angin	Timur Laut	Timur Laut	Tenggara	Timur Laut	Timur Laut	Timur Laut
	Jarak Pandang (m)	8000	10000	10000	10000	9000	9000
Kahayan Hulu Utara (Kel. Tumbang Miri)	Cuaca	Hujan Ringan	Hujan Ringan	Berawan	Cerah Berawan	Berawan	Berawan Tebal
	Suhu (°C)	26	24	24	24	30	28
	Kelembapan (%)	94	96	98	94	73	91
	Kecepatan Angin (km/jam)	3	5	3	2	5	6
	Arah Angin	Timur Laut	Timur	Selatan	Tenggara	Timur	Barat

	Jarak Pandang (m)	8000	10000	10000	10000	9000	9000
Rungan (Kel. Jakatan Raya)	Cuaca	Berawan Tebal	Berawan Tebal	Hujan Sedang	Berawan	Cerah Berawan	Berawan
	Suhu (°C)	26	24	23	24	30	28
	Kelembapan (%)	87	97	99	95	68	90
	Kecepatan Angin (km/jam)	5	5	0	3	3	3
	Arah Angin	Timur Laut	Timur	Tenggara	Timur	Timur Laut	Barat
	Jarak Pandang (m)	8000	10000	7000	7000	9000	9000
Manuhing (Kel. TumbangTalaken)	Cuaca	Berawan Tebal	Hujan Ringan	Berawan Tebal	Cerah Berawan	Cerah Berawan	Berawan
	Suhu (°C)	25	23	23	24	29	28
	Kelembapan (%)	91	95	99	94	73	88
	Kecepatan Angin (km/jam)	5	7	2	4	5	3
	Arah Angin	Timur Laut	Selatan	Barat	Timur Laut	Timur	Barat
	Jarak Pandang (m)	8000	10000	10000	10000	9000	9000
Mihing Raya (Kel. Kampuri)	Cuaca	Hujan Petir	Hujan Ringan	Hujan Ringan	Berawan	Cerah Berawan	Berawan
	Suhu (°C)	26	24	24	27	31	28
	Kelembapan (%)	86	92	96	82	63	81
	Kecepatan Angin (km/jam)	4	6	5	5	2	5
	Arah Angin	Timur Laut	Timur Laut	Timur Laut	Timur Laut	Utara	Selatan
	Jarak Pandang (m)	9.000	10.000	10.000	9.000	9.000	9.000
Damang Batu (Kel. Tumbang Marikoi)	Cuaca	Berawan	Berawan Tebal	Hujan Ringan	Berawan	Berawan	Berawan
	Suhu (°C)	25	24	23	24	30	28
	Kelembapan (%)	96	97	97	93	68	95
	Kecepatan Angin (km/jam)	4	7	3	3	7	7
	Arah Angin	Timur	Timur	Barat Daya	Tenggara	Timur	Barat Laut
	Jarak Pandang (m)	8000	10000	10000	10000	9000	7000
Miri Manasa (Kel. Tumbang Napoi)	Cuaca	Hujan Ringan	Hujan Ringan	Berawan	Cerah Berawan	Berawan	Hujan Ringan
	Suhu (°C)	26	23	23	24	30	28
	Kelembapan (%)	89	93	98	92	64	87
	Kecepatan Angin (km/jam)	1	1	6	2	5	1
	Arah Angin	Timur Laut	Utara	Selatan	Selatan	Timur Laut	Barat Daya
	Jarak Pandang (m)	8000	10000	7000	10000	9000	9000
Rungan Hulu (Kel. Tumbang Rahuyan)	Cuaca	Berawan	Berawan	Hujan Ringan	Berawan	Berawan	Berawan Tebal
	Suhu (°C)	26	24	23	24	30	28
	Kelembapan (%)	90	97	98	97	72	90
	Kecepatan Angin (km/jam)	4	6	1	2	4	3
	Arah Angin	Tenggara	Timur Laut	Selatan	Tenggara	Timur Laut	Barat
	Jarak Pandang (m)	8000	10000	10000	7000	9000	9000

Manuhing Raya (Kel. Tehang)	Cuaca	Hujan Ringan	Berawan	Hujan Ringan	Berawan	Berawan	Cerah Berawan
	Suhu (°C)	25	24	23	24	30	28
	Kelembapan (%)	92	98	98	95	68	92
	Kecepatan Angin (km/jam)	7	5	2	3	8	4
	Arah Angin	Timur Laut	Timur	Barat	Timur	Timur	Barat Laut
	Jarak Pandang (m)	8000	10000	10000	10000	9000	9000
Rungan Barat (Kel. Rabambang)	Cuaca	Hujan Ringan	Berawan	Hujan Lebat	Berawan	Cerah Berawan	Cerah Berawan
	Suhu (°C)	26	24	23	24	30	28
	Kelembapan (%)	89	96	98	95	71	89
	Kecepatan Angin (km/jam)	7	5	1	2	3	3
	Arah Angin	Timur	Timur Laut	Barat Daya	Timur	Timur Laut	Barat Daya
	Jarak Pandang (m)	8000	10000	10000	10000	9000	9000

Sumber : <https://www.bmkg.go.id/cuaca/prakiraan-cuaca/62.10>

II.a. DATA BANJIR TAHUN 2025



BADAN PENANGGULANGAN BENCANA DAERAH KABUPATEN GUNUNG MAS
JLN. LETJEND. SOEPRAPTO, KEL. TAMPANG TUMBANG ANJIR, KEC. KURUN, KAB. GUNUNG MAS

KEJADIAN BANJIR PADA HARI : MINGGU, 09 MARET 2025

DATA KEJADIAN BANJIR :

No.	Nama Kecamatan	Desa	KK	Jumlah				Fasilitas Umum					Keterangan	
				Dewasa		Anak	Jiwa	Tempa Ibadah			Sekolah	Puskesmas		Lain-lain
				L	P			Mesjid	Gereja	Balai Hindu				
														-
														Data Terakhir

DATA KEJADIAN BANJIR :

No.	Nama Kecamatan	Desa	KK	Jumlah				Fasilitas Umum					Keterangan	
				Dewasa		Anak	Jiwa	Tempa Ibadah			Sekolah	Puskesmas		Lain-lain
				L	P			Mesjid	Gereja	Balai Hindu				
														-
														Data Terakhir

II.b. DATA BANJIR TAHUN 2025

[illegible]

III. DATA TANAH LONGSOR TAHUN 2025

[illegible]

IV. DATA ORANG HILANG / TENGGELOM TAHUN 2025

[illegible]

V. DATA KEBAKARAN PEKARANGAN / PERUMAHAN TAHUN 2025

Kecamatan / Kota	Bulan												Kejadian (x)
	1	2	3	4	5	6	7	8	9	10	11	12	
Kurun	1	1											(Rabu, 01 Januari 2025) Jln. Lintas Kurun Sebrang RT. 014 / RW. 002, Kel. Kuala Kurun = 5 (lima) Rumah Penduduk Terbakar / Tidak Ada Korban Jiwa An. : 1) SUNARYO AFFANDI ; 2) SALAMAT ; 3) SANDRO ; 4) NURTATIE ; 5) SANIAH (Jumat, 07 Februari 2025) Jln. Lintas Desa Tumbang Tariak - Kuala Kurun = Kebakaran Rumah Kost / Barak 5 (lima) Pintu / Tidak Ada Korban Jiwa An. : Bp. WIRO / WINDA WIWIN
Kahayan Hulu Utara	-	-											
Damang Batu	-	-											
Sepang	-	-											
Miri Manasa	-	-											
Tewah	-	-											
Manuhing	2	-											(Sabtu, 11 Januari 2025) Jln. Babilu RT. 001 / RW. 001, Kel. Tumbang Talaken = 1 (satu) Rumah Penduduk Terbakar / Tidak Ada Korban Jiwa An. : MADI D. E. S. (Senin, 20 Januari 2025) Pinggir Jalan Umum, Kel. Tumbang Talaken = 2 (dua) Rumah Penduduk Terbakar / Tidak Ada Korban Jiwa An. : -
Manuhing Raya	-	-											
Rungan	1	-											(Kamis, 09 Januari 2025) Desa Bereng Baru RT. 002 / RW. 001 = 1 (satu) Rumah Penduduk Terbakar / Tidak Ada Korban Jiwa An. : HENDRI WANTO
Rungan Hulu	-	-											
Rungan Barat	-	-											
Mihing Raya	1	-											(Selasa, 14 Januari 2025) Jln. Damang Batu RT. 001 / RW. 001, Desa Tumbang Danau = 4 (empat) Rumah Penduduk Terbakar / Tidak Ada Korban Jiwa An. : 1) DISON DAHIM ; 2) TIMBUL ; 3) PRITILO ; 4) RUPUS ANJAS

VI. DATA KEBAKARAN HUTAN DAN LAHAN TAHUN 2025

Hari / Tanggal : Sabtu, 08-03-2025
Pukul : 16.00 WIB - 08.00 WIB

NO.	KECAMATAN	KEJADIAN (x)	LUAS KARHUTLA ± (Ha)
1	KURUN	-	-
2	KAHAYAN HULU UTARA	-	-
3	DAMANG BATU	-	-
4	SEPANG	-	-
5	MIRI MANASA	-	-
6	TEWAH	-	-
7	MANUHING	-	-
8	MANUHING RAYA	-	-
9	RUNGAN	-	-
10	RUNGAN HULU	-	-
11	RUNGAN BARAT	-	-
12	MIHING RAYA	-	-
TOTAL JUMLAH		-	-

--- s/d ---

Hari / Tanggal : Minggu, 09-03-2025
Pukul : 08.00 WIB - 16.00 WIB

NO.	KECAMATAN	KEJADIAN (x)	LUAS KARHUTLA ± (Ha)
1	KURUN	-	-
2	KAHAYAN HULU UTARA	-	-
3	DAMANG BATU	-	-
4	SEPANG	-	-
5	MIRI MANASA	-	-
6	TEWAH	-	-
7	MANUHING	-	-
8	MANUHING RAYA	-	-
9	RUNGAN	-	-
10	RUNGAN HULU	-	-
11	RUNGAN BARAT	-	-
12	MIHING RAYA	-	-
TOTAL JUMLAH		-	-

Sumber : Badan Penanggulangan Bencana Daerah Kabupaten Gunung Mas

VII. DATA HOTSPOT SATELIT NASA - MODIS, NASA - SNPP, & NASA - NOAA20 TAHUN 2025

Hari / Tanggal : Sabtu, 08-03-2025
Pukul : 16.00 WIB - 08.00 WIB

NO.	KECAMATAN	CONFIDENCE %			KEJADIAN (x)	LUAS KARHUTLA ± (Ha)
		L	M	H		
1	KURUN	-	-	-	-	-
2	KAHAYAN HULU UTARA	-	-	-	-	-
3	DAMANG BATU	-	-	-	-	-
4	SEPANG	-	-	-	-	-
5	MIRI MANASA	-	-	-	-	-
6	TEWAH	-	-	-	-	-
7	MANUHING	-	-	-	-	-
8	MANUHING RAYA	-	-	-	-	-
9	RUNGAN	-	-	-	-	-
10	RUNGAN HULU	-	-	-	-	-
11	RUNGAN BARAT	-	-	-	-	-
12	MIHING RAYA	-	-	-	-	-
TOTAL JUMLAH		-	-	-	=	-

NO.	KECAMATAN	DESA	LATITUDE	LONGITUDE	CONFIDENCE %			KET.
					L	M	H	
1	KURUN							
2	KAHAYAN HULU UTARA							
3	DAMANG BATU							
4	SEPANG							
5	MIRI MANASA							
6	TEWAH							
7	MANUHING							
8	MANUHING RAYA							
9	RUNGAN							
10	RUNGAN HULU							
11	RUNGAN BARAT							
12	MIHING RAYA							
TOTAL JUMLAH						-		

Tingkat Kepercayaan Hotspot :

L : Rendah
M : Sedang
H : Tinggi

Sumber : <https://sipongi.menlhk.go.id/>

--- s/d ---

Hari / Tanggal : Minggu, 09-03-2025
Pukul : 08.00 WIB - 16.00 WIB

NO.	KECAMATAN	CONFIDENCE %			KEJADIAN (x)	LUAS KARHUTLA ± (Ha)
		L	M	H		
1	KURUN	-	-	-	-	-
2	KAHAYAN HULU UTARA	-	-	-	-	-
3	DAMANG BATU	-	-	-	-	-
4	SEPANG	-	-	-	-	-
5	MIRI MANASA	-	-	-	-	-
6	TEWAH	-	-	-	-	-
7	MANUHING	-	-	-	-	-
8	MANUHING RAYA	-	-	-	-	-
9	RUNGAN	-	-	-	-	-
10	RUNGAN HULU	-	-	-	-	-
11	RUNGAN BARAT	-	-	-	-	-
12	MIHING RAYA	-	-	-	-	-
TOTAL JUMLAH		-	-	-	-	-

NO.	KECAMATAN	DESA	LATITUDE	LONGITUDE	CONFIDENCE %			KET.
					L	M	H	
1	KURUN							
2	KAHAYAN HULU UTARA							
3	DAMANG BATU							
4	SEPANG							
5	MIRI MANASA							
6	TEWAH							
7	MANUHING							
8	MANUHING RAYA							
9	RUNGAN							
10	RUNGAN HULU							
11	RUNGAN BARAT							
12	MIHING RAYA							
TOTAL JUMLAH								

Tingkat Kepercayaan Hotspot :

L : Rendah
M : Sedang
H : Tinggi

Sumber : <https://sipongi.menlhk.go.id/>

PENDATAAN KEBAKARAN HUTAN DAN LAHAN

JENIS BENCANA : KARHUTLA
WAKTU BENCANA : WIB
TANGGAL BENCANA : MINGGU, 09 MARET 2025
LOKASI BENCANA : DESA / KELURAHAN : KECAMATAN :

KOORDINAT		VEGETASI	JENIS TANAH	MORFOLOGI	LUAS TERBAKAR ± (Ha)	LAMA PEMADAMAN	PENYEBAB TERJADI	KORBAN JIWA
LATITUDE	LONGITUDE							

FASILITAS UMUM TERDAMPAK	KERUGIAN FINANSIAL (Rp.)	STATUS LAHAN	PEMILIK LAHAN	JUMLAH ANGGOTA PEMADAM	JUMLAH KENDARAAN PEMADAM	JUMLAH PERALATAN PEMADAM

DESKRIPSI : Tidak Ada Kegiatan Posko

KOORDINATOR LAPANGAN,

HOTSPOT DI KABUPATEN GUNUNG MAS TANGGAL 9 MARET 2025 : NIHIL

WhatsApp sipongi.menlhk.go.id/peta

sipongi.menlhk.go.id/peta

Google Chrome isn't your default browser [Set as default](#)

SiPongi+
Sistem Pemantauan Karhutla

Layer

Hotspot Overlays FDRS Prediksi HS

Satelit Confidence

Semua Semua

Provinsi

Kalimantan Tengah

Periode

12 Jam

NASA-TERRA/AQUA

0 4 1 5

NASA-SNPP

0 0 0 0

NASA-NOAA20

Hotspot Confidence Level

Low Medium High

Kalimantan Barat Kalimantan Tengah Kalimantan Timur Balikpapan Selatan Amuntai Selatan

Palangkaraya

2025 MAR 9

1 2 3 4 5 6 7 8

World Imagery

31°C Hujan ringan

Cari

15.40 09/03/2025

HASIL PEMANTAUAN HARI INI : NIHIL

KEGIATAN PETUGAS PIKET BPBD KABUPATEN GUNUNG MAS :

1. Melakukan Monitoring / Pemantauan Bencana Banjir, Tanah Longsor, serta Kebakaran Pekarangan Perumahan Tahun 2025 di Kabupaten Gunung Mas.
2. Berkoordinasi dengan TNI, POLRI, Kepala Desa, dan Camat di Kabupaten Gunung Mas apabila terjadi Bencana.

Dokumentasi Pemantauan **TIM TRC BPBD Kabupaten Gunung Mas** : **NIHIL**

Demikian Laporan Harian Kabupaten Gunung Mas Sore Hari / Tgl. : **Minggu, 09 Maret 2025**
Pukul : 16.00 WIB



**LAPORAN HARIAN PRAKIRAAN CUACA,
KEJADIAN BANJIR, TANAH LONGSOR &
KEBAKARAN PEKARANGAN PERUMAHAN - HUTAN DAN LAHAN
BPBD KABUPATEN GUNUNG MAS
TAHUN 2025**

Selamat Sore, mohon izin melaporkan, informasi terkait kondisi di Kabupaten Gunung Mas saat ini :

Hari / Tgl. : Senin, 10 Maret 2025

Pukul : 16.00 WIB

I. KONDISI TERKINI

Pantauan Cuaca Tanggal 10-03-2025 :



KECAMATAN	TANGGAL						
	9/03/2025			10/03/2025			
	WAKTU (WIB)						
		16.00-20.00	20.00-24.00	00.00-04.00	04.00-08.00	08.00-12.00	12.00-16.00
Sepang (Kel. Sepang Simin)	Cuaca	Berawan Tebal	Hujan Ringan	Hujan Ringan	Berawan	Cerah Berawan	Cerah Berawan
	Suhu (°C)	24	23	23	26	28	30
	Kelembapan (%)	99	99	99	91	85	63
	Kecepatan Angin (km/jam)	1	3	7	2	2	2
	Arah Angin	Tenggara	Timur	Utara	Barat Laut	Barat Laut	Timur Laut
	Jarak Pandang (m)	4	10	9	10	10	10
Kurun (Kel. Kuala Kurun)	Cuaca	Hujan Petir	Hujan Ringan	Hujan Ringan	Berawan	Cerah Berawan	Cerah Berawan
	Suhu (°C)	24	24	23	24	30	29
	Kelembapan (%)	98	98	99	94	73	69
	Kecepatan Angin (km/jam)	2	3	5	6	2	3
	Arah Angin	Timur Laut	Tenggara	Timur Laut	Utara	Utara	Utara
	Jarak Pandang (m)	7000	3000	9000	9000	10000	10000
Tewah (Kel. Tewah)	Cuaca	Hujan Ringan	Hujan Ringan	Hujan Ringan	Berawan	Berawan	Cerah Berawan
	Suhu (°C)	24	24	23	24	30	29
	Kelembapan (%)	99	98	99	95	73	66
	Kecepatan Angin (km/jam)	7	1	6	6	1	1
	Arah Angin	Timur	Tenggara	Timur Laut	Timur Laut	Timur	Timur
	Jarak Pandang (m)	7000	3000	6000	9000	10000	10000
Kahayan Hulu Utara (Kel. Tumbang Miri)	Cuaca	Hujan Ringan	Hujan Ringan	Hujan Ringan	Berawan Tebal	Cerah Berawan	Cerah Berawan
	Suhu (°C)	23	24	23	24	29	29
	Kelembapan (%)	99	99	99	95	76	70
	Kecepatan Angin (km/jam)	4	4	6	5	1	2
	Arah Angin	Timur	Barat	Utara	Timur Laut	Tenggara	Tenggara
	Jarak Pandang (m)	7000	2000	4000	9000	10000	10000

Rungan (Kel. Jakatan Raya)	Cuaca	Berawan	Hujan Sedang	Hujan Ringan	Hujan Ringan	Cerah Berawan	Cerah Berawan
	Suhu (°C)	24	24	23	24	30	30
	Kelembapan (%)	99	99	99	96	69	68
	Kecepatan Angin (km/jam)	8	5	4	7	4	3
	Arah Angin	Timur	Barat Daya	Timur	Utara	Timur	Selatan
	Jarak Pandang (m)	7000	2000	5000	9000	10000	10000
Manuhing (Kel. TumbangTalaken)	Cuaca	Berawan Tebal	Hujan Ringan	Hujan Ringan	Hujan Ringan	Berawan	Cerah Berawan
	Suhu (°C)	24	24	23	24	29	29
	Kelembapan (%)	98	99	99	96	77	71
	Kecepatan Angin (km/jam)	5	3	5	8	3	4
	Arah Angin	Timur	Timur	Timur Laut	Utara	Timur	Selatan
	Jarak Pandang (m)	7000	3000	3000	9000	10000	10000
Mihing Raya (Kel. Kampuri)	Cuaca	Berawan	Hujan Ringan	Hujan Ringan	Berawan	Cerah Berawan	Cerah Berawan
	Suhu (°C)	24	24	23	28	30	30
	Kelembapan (%)	98	99	99	84	68	68
	Kecepatan Angin (km/jam)	2	2	6	2	3	0
	Arah Angin	Barat Laut	Timur	Utara	Barat Daya	Timur Laut	Barat Laut
	Jarak Pandang (m)	9.000	3.000	9.000	10.000	10.000	10.000
Damang Batu (Kel. Tumbang Marikoi)	Cuaca	Hujan Ringan	Berawan Tebal	Hujan Ringan	Hujan Ringan	Cerah Berawan	Cerah Berawan
	Suhu (°C)	23	24	23	24	29	29
	Kelembapan (%)	99	99	99	97	71	68
	Kecepatan Angin (km/jam)	3	5	5	6	4	3
	Arah Angin	Tenggara	Barat Daya	Utara	Timur Laut	Timur	Timur
	Jarak Pandang (m)	7000	2000	5000	9000	10000	10000
Miri Manasa (Kel. Tumbang Napoi)	Cuaca	Hujan Ringan	Hujan Ringan	Hujan Ringan	Berawan	Cerah Berawan	Cerah Berawan
	Suhu (°C)	24	23	23	24	29	30
	Kelembapan (%)	98	99	99	96	69	65
	Kecepatan Angin (km/jam)	3	5	6	2	3	3
	Arah Angin	Tenggara	Barat Daya	Utara	Timur Laut	Timur	Timur
	Jarak Pandang (m)	9000	4000	6000	9000	10000	10000
Rungan Hulu (Kel. Tumbang Rahuyan)	Cuaca	Hujan Ringan	Hujan Ringan	Hujan Ringan	Hujan Ringan	Berawan	Cerah Berawan
	Suhu (°C)	24	24	23	24	30	30
	Kelembapan (%)	99	99	99	96	68	68
	Kecepatan Angin (km/jam)	6	4	5	6	5	1
	Arah Angin	Timur	Selatan	Utara	Timur Laut	Timur Laut	Timur Laut
	Jarak Pandang (m)	7000	2000	4000	9000	10000	10000

Manuhing Raya (Kel. Tehang)	Cuaca	Berawan	Hujan Ringan	Hujan Ringan	Hujan Ringan	Cerah Berawan	Cerah Berawan
	Suhu (°C)	23	23	23	23	29	29
	Kelembapan (%)	98	99	99	97	74	69
	Kecepatan Angin (km/jam)	3	5	4	5	3	3
	Arah Angin	Timur	Barat Daya	Timur Laut	Timur Laut	Tenggra	Tenggara
	Jarak Pandang (m)	7000	3000	4000	9000	10000	10000
Rungan Barat (Kel. Rabambang)	Cuaca	Berawan	Hujan Sedang	Hujan Ringan	Hujan Ringan	Cerah Berawan	Cerah Berawan
	Suhu (°C)	24	24	23	24	30	30
	Kelembapan (%)	99	99	99	96	71	70
	Kecepatan Angin (km/jam)	4	6	4	7	2	2
	Arah Angin	Timur Laut	Selatan	Timur Laut	Utara	Timur	Tenggara
	Jarak Pandang (m)	7000	3000	4000	9000	10000	10000

Sumber : <https://www.bmkg.go.id/cuaca/prakiraan-cuaca/62.10>

II.a. DATA BANJIR TAHUN 2025



BADAN PENANGGULANGAN BENCANA DAERAH KABUPATEN GUNUNG MAS

JLN. LETJEND. SOEPRAPTO, KEL. TAMPANG TUMBANG ANJIR, KEC. KURUN, KAB. GUNUNG MAS

KEJADIAN BANJIR PADA HARI : SENIN, 10 Maret 2025

DATA KEJADIAN BANJIR :

No.	Nama Kecamatan	Desa	KK	Jumlah				Fasilitas Umum					Keterangan	
				Dewasa		Anak	Jiwa	Tempa Ibadah			Sekolah	Puskesmas		Lain-lain
				L	P			Mesjid	Gereja	Balai Hindu				
														-
														Data Terakhir

DATA KEJADIAN BANJIR :

No.	Nama Kecamatan	Desa	KK	Jumlah				Fasilitas Umum					Keterangan	
				Dewasa		Anak	Jiwa	Tempa Ibadah			Sekolah	Puskesmas		Lain-lain
				L	P			Mesjid	Gereja	Balai Hindu				
														-
														Data Terakhir

II.b. DATA BANJIR TAHUN 2025

Kecamatan / Kota	Bulan												Kejadian (x)
	1	2	3	4	5	6	7	8	9	10	11	12	
Kurun	-	-	1										(Jumat, 07 Maret 2025) Jalan Trans Kuala Kurun - Desa Penda Linda / Petus - Desa Teluk Nyatu, berdampak banjir pada Jalan Penghubung, Ketinggian Air ± 100 cm.
Kahayan Hulu Utara	-	-	-										
Damang Batu	-	-	-										
Sepang	1	-	-										(Minggu, 19 Januari 2025) Desa Tampelas, berdampak banjir pada 62 KK / 310 Jiwa, Ketinggian Air ± 50 cm.
Miri Manasa	-	-	-										
Tewah	-	-	-										
Manuhing	-	-	-										
Manuhing Raya	-	-	1										(Rabu, 05 Maret 2025) Kel. Tehang, berdampak banjir pada 377 KK / 1.131 Jiwa, Desa Luwuk Tukau, berdampak banjir pada 17 KK / 56 Jiwa, Desa Tumbang Oroi, berdampak banjir pada 12 KK / 37 Jiwa, Desa Tumbang Samui, berdampak banjir pada 20 KK / 65 Jiwa, Desa Putat Durei, berdampak banjir pada 7 KK / 21 Jiwa, Ketinggian Air ± 50 - 70 cm.
Rungan	1	-	-										(Selasa, 21 Januari 2025) Desa Tumbang Malahoi berdampak banjir pada 60 KK, Ketinggian Air ± - cm.

III. DATA TANAH LONGSOR TAHUN 2025

[illegible]

IV. DATA ORANG HILANG / TENGGELOM TAHUN 2025

[illegible]

V. DATA KEBAKARAN PEKARANGAN / PERUMAHAN TAHUN 2025

Kecamatan / Kota	Bulan												Kejadian (x)
	1	2	3	4	5	6	7	8	9	10	11	12	
Kurun	1	1	-										(Rabu, 01 Januari 2025) Jln. Lintas Kurun Sebrang RT. 014 / RW. 002, Kel. Kuala Kurun = 5 (lima) Rumah Penduduk Terbakar / Tidak Ada Korban Jiwa An. : 1) SUNARYO AFFANDI ; 2) SALAMAT ; 3) SANDRO ; 4) NURTATIE ; 5) SANIAH (Jumat, 07 Februari 2025) Jln. Lintas Desa Tumbang Tariak - Kuala Kurun = Kebakaran Rumah Kost / Barak 5 (lima) Pintu / Tidak Ada Korban Jiwa An. : Bp. WIRO / WINDA WIWIN
Kahayan Hulu Utara	-	-	-										
Damang Batu	-	-	-										
Sepang	-	-	-										
Miri Manasa	-	-	-										
Tewah	-	-	-										
Manuhing	2	-	-										(Sabtu, 11 Januari 2025) Jln. Babilu RT. 001 / RW. 001, Kel. Tumbang Talaken = 1 (satu) Rumah Penduduk Terbakar / Tidak Ada Korban Jiwa An. : MADI D. E. S. (Senin, 20 Januari 2025) Pinggir Jalan Umum, Kel. Tumbang Talaken = 2 (dua) Rumah Penduduk Terbakar / Tidak Ada Korban Jiwa An. : -
Manuhing Raya	-	-	-										
Rungan	1	-	-										(Kamis, 09 Januari 2025) Desa Bereng Baru RT. 002 / RW. 001 = 1 (satu) Rumah Penduduk Terbakar / Tidak Ada Korban Jiwa An. : HENDRI WANTO
Rungan Hulu	-	-	-										
Rungan Barat	-	-	-										
Mihing Raya	1	-	-										(Selasa, 14 Januari 2025) Jln. Damang Batu RT. 001 / RW. 001, Desa Tumbang Danau = 4 (empat) Rumah Penduduk Terbakar / Tidak Ada Korban Jiwa An. : 1) DISON DAHIM ; 2) TIMBUL ; 3) PRITILO ; 4) RUPUS ANJAS

VI. DATA KEBAKARAN HUTAN DAN LAHAN TAHUN 2025

Hari / Tanggal : Minggu, 09-03-2025
Pukul : 16.00 WIB - 08.00 WIB

NO.	KECAMATAN	KEJADIAN (x)	LUAS KARHUTLA ± (Ha)
1	KURUN	-	-
2	KAHAYAN HULU UTARA	-	-
3	DAMANG BATU	-	-
4	SEPANG	-	-
5	MIRI MANASA	-	-
6	TEWAH	-	-
7	MANUHING	-	-
8	MANUHING RAYA	-	-
9	RUNGAN	-	-
10	RUNGAN HULU	-	-
11	RUNGAN BARAT	-	-
12	MIHING RAYA	-	-
TOTAL JUMLAH		-	-

--- s/d ---

Hari / Tanggal : Senin, 10-03-2025
Pukul : 08.00 WIB - 16.00 WIB

NO.	KECAMATAN	KEJADIAN (x)	LUAS KARHUTLA ± (Ha)
1	KURUN	-	-
2	KAHAYAN HULU UTARA	-	-
3	DAMANG BATU	-	-
4	SEPANG	-	-
5	MIRI MANASA	-	-
6	TEWAH	-	-
7	MANUHING	-	-
8	MANUHING RAYA	-	-
9	RUNGAN	-	-
10	RUNGAN HULU	-	-
11	RUNGAN BARAT	-	-
12	MIHING RAYA	-	-
TOTAL JUMLAH		-	-

Sumber : Badan Penanggulangan Bencana Daerah Kabupaten Gunung Mas

VII. DATA HOTSPOT SATELIT NASA - MODIS, NASA - SNPP, & NASA - NOAA20 TAHUN 2025

Hari / Tanggal : Minggu, 09-03-2025
Pukul : 16.00 WIB - 08.00 WIB

NO.	KECAMATAN	CONFIDENCE %			KEJADIAN (x)	LUAS KARHUTLA ± (Ha)
		L	M	H		
1	KURUN	-	-	-	-	-
2	KAHAYAN HULU UTARA	-	-	-	-	-
3	DAMANG BATU	-	-	-	-	-
4	SEPANG	-	-	-	-	-
5	MIRI MANASA	-	-	-	-	-
6	TEWAH	-	-	-	-	-
7	MANUHING	-	-	-	-	-
8	MANUHING RAYA	-	-	-	-	-
9	RUNGAN	-	-	-	-	-
10	RUNGAN HULU	-	-	-	-	-
11	RUNGAN BARAT	-	-	-	-	-
12	MIHING RAYA	-	-	-	-	-
TOTAL JUMLAH		-	-	-	-	-

NO.	KECAMATAN	DESA	LATITUDE	LONGITUDE	CONFIDENCE %			KET.
					L	M	H	
1	KURUN							
2	KAHAYAN HULU UTARA							
3	DAMANG BATU							
4	SEPANG							
5	MIRI MANASA							
6	TEWAH							
7	MANUHING							
8	MANUHING RAYA							
9	RUNGAN							
10	RUNGAN HULU							
11	RUNGAN BARAT							
12	MIHING RAYA							
TOTAL JUMLAH								

Tingkat Kepercayaan Hotspot :

L : Rendah
M : Sedang
H : Tinggi

Sumber : <https://sipongi.menlhk.go.id/>

--- s/d ---

Hari / Tanggal : Senin, 10-03-2025
Pukul : 08.00 WIB - 16.00 WIB

NO.	KECAMATAN	CONFIDENCE %			KEJADIAN (x)	LUAS KARHUTLA ± (Ha)
		L	M	H		
1	KURUN	-	-	-	-	-
2	KAHAYAN HULU UTARA	-	-	-	-	-
3	DAMANG BATU	-	-	-	-	-
4	SEPANG	-	-	-	-	-
5	MIRI MANASA	-	-	-	-	-
6	TEWAH	-	-	-	-	-
7	MANUHING	-	-	-	-	-
8	MANUHING RAYA	-	-	-	-	-
9	RUNGAN	-	-	-	-	-
10	RUNGAN HULU	-	-	-	-	-
11	RUNGAN BARAT	-	-	-	-	-
12	MIHING RAYA	-	-	-	-	-
TOTAL JUMLAH		-	-	-	-	-

NO.	KECAMATAN	DESA	LATITUDE	LONGITUDE	CONFIDENCE %			KET.
					L	M	H	
1	KURUN							
2	KAHAYAN HULU UTARA							
3	DAMANG BATU							
4	SEPANG							
5	MIRI MANASA							
6	TEWAH							
7	MANUHING							
8	MANUHING RAYA							
9	RUNGAN							
10	RUNGAN HULU							
11	RUNGAN BARAT							
12	MIHING RAYA							
TOTAL JUMLAH								

Tingkat Kepercayaan Hotspot :

L : Rendah

M : Sedang

H : Tinggi

Sumber : <https://sipongi.menlhk.go.id/>

PENDATAAN KEBAKARAN HUTAN DAN LAHAN

JENIS BENCANA : KARHUTLA
WAKTU BENCANA : WIB
TANGGAL BENCANA : SENIN, 10 MARET 2025
LOKASI BENCANA : DESA / KELURAHAN : KECAMATAN :

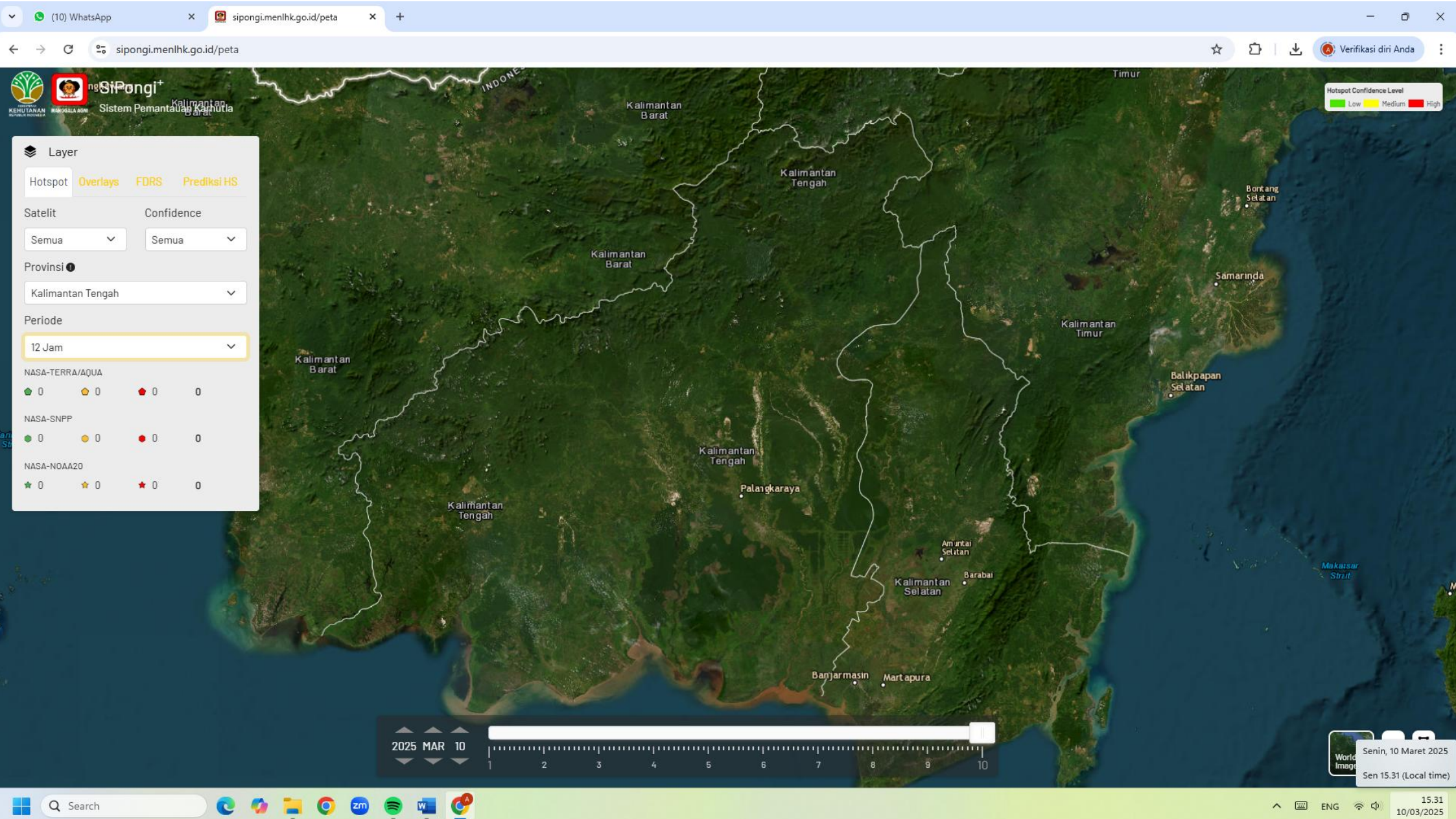
KOORDINAT		VEGETASI	JENIS TANAH	MORFOLOGI	LUAS TERBAKAR ± (Ha)	LAMA PEMADAMAN	PENYEBAB TERJADI	KORBAN JIWA
LATITUDE	LONGITUDE							

FASILITAS UMUM TERDAMPAK	KERUGIAN FINANSIAL (Rp.)	STATUS LAHAN	PEMILIK LAHAN	JUMLAH ANGGOTA PEMADAM	JUMLAH KENDARAAN PEMADAM	JUMLAH PERALATAN PEMADAM

DESKRIPSI : Tidak Ada Kegiatan Posko

KOORDINATOR LAPANGAN,

HOTSPOT DI KABUPATEN GUNUNG MAS SENIN TANGGAL 10 MARET 2025 : NIHIL



HASIL PEMANTAUAN HARI INI : NIHIL

KEGIATAN PETUGAS PIKET BPBD KABUPATEN GUNUNG MAS :

1. Melakukan Monitoring / Pemantauan Bencana Banjir, Tanah Longsor, serta Kebakaran Pekarangan Perumahan Tahun 2025 di Kabupaten Gunung Mas.
2. Berkoordinasi dengan TNI, POLRI, Kepala Desa, dan Camat di Kabupaten Gunung Mas apabila terjadi Bencana.

Dokumentasi Pemantauan **TIM TRC BPBD Kabupaten Gunung Mas** : **NIHIL**

Demikian Laporan Harian Kabupaten Gunung Mas Sore Hari / Tgl. : **Senin, 10 Maret 2025**
Pukul : 16.00 WIB



**LAPORAN HARIAN PRAKIRAAN CUACA,
KEJADIAN BANJIR, TANAH LONGSOR &
KEBAKARAN PEKARANGAN PERUMAHAN - HUTAN DAN LAHAN
BPBD KABUPATEN GUNUNG MAS
TAHUN 2025**

Selamat Sore, mohon izin melaporkan, informasi terkait kondisi di Kabupaten Gunung Mas saat ini :

Hari / Tgl. : Selasa, 11 Maret 2025

Pukul : 16.00 WIB



I. KONDISI TERKINI

Pantauan Cuaca Tanggal 11-03-2025 : **BMKG**

KECAMATAN	TANGGAL						
	10/03/2025			11/03/2025			
	WAKTU (WIB)						
		16.00-20.00	20.00-24.00	00.00-04.00	04.00-08.00	08.00-12.00	12.00-16.00
Sepang (Kel. Sepang Simin)	Cuaca	Berawan	Berawan Tebal	Hujan Ringan	Berawan Tebal	Berawan	Berawan Tebal
	Suhu (°C)	26	24	25	27	30	32
	Kelembapan (%)	91	97	92	88	69	63
	Kecepatan Angin (km/jam)	5	8	7	10	12	9
	Arah Angin	Timur	Timur	Timur Laut	Timur Laut	Timur Laut	Timur Laut
	Jarak Pandang (m)	10	6	9	10	10	10
Kurun (Kel. Kuala Kurun)	Cuaca	Berawan	Berawan	Berawan Tebal	Cerah Berawan	Berawan	Hujan Ringan
	Suhu (°C)	26	24	23	25	29	29
	Kelembapan (%)	91	98	99	90	75	72
	Kecepatan Angin (km/jam)	2	11	3	7	14	7
	Arah Angin	Timur	Timur Laut	Timur	Timur Laut	Timur Laut	Timur Laut
	Jarak Pandang (m)	10000	7000	8000	9000	10000	10000
Tewah (Kel. Tewah)	Cuaca	Berawan	Berawan	Berawan Tebal	Berawan	Berawan	Berawan
	Suhu (°C)	27	24	23	25	29	25
	Kelembapan (%)	83	98	99	91	71	91
	Kecepatan Angin (km/jam)	2	10	2	7	14	7
	Arah Angin	Timur	Timur Laut	Timur	Timur Laut	Timur Laut	Timur Laut
	Jarak Pandang (m)	10000	6000	8000	9000	10000	9000
Kahayan Hulu Utara (Kel. Tumbang Miri)	Cuaca	Berawan	Berawan Tebal	Berawan	Hujan Sedang	Berawan	Hujan Sedang
	Suhu (°C)	26	24	23	25	29	25
	Kelembapan (%)	86	98	98	93	73	93
	Kecepatan Angin (km/jam)	5	9	2	6	12	6
	Arah Angin	Timur	Timur Laut	Timur	Timur	Timur Laut	Timur
	Jarak Pandang (m)	10000	6000	8000	9000	9000	9000
Rungan (Kel. Jakatan Raya)	Cuaca	Cerah Berawan	Hujan Ringan	Berawan Tebal	Hujan Lebat	Berawan	Berawan
	Suhu (°C)	26	24	23	25	29	29
	Kelembapan (%)	91	98	99	92	73	73
	Kecepatan Angin (km/jam)	3	4	3	7	11	11
	Arah Angin	Selatan	Tenggara	Timur	Timur Laut	Timur Laut	Timur Laut
	Jarak Pandang (m)	10000	10000	8000	9000	10000	10000
Manuhing (Kel. TumbangTalaken)	Cuaca	Cerah Berawan	Cerah Berawan	Berawan	Hujan Ringan	Berawan	Berawan
	Suhu (°C)	26	24	23	25	29	29
	Kelembapan (%)	87	97	99	92	76	76
	Kecepatan Angin (km/jam)	8	8	5	8	9	9
	Arah Angin	Selatan	Tenggara	Timur Laut	Timur Laut	Timur Laut	Timur Laut
	Jarak Pandang (m)	10000	10000	8000	9000	10000	10000

Mihing Raya (Kel. Kampuri)	Cuaca	Berawan	Berawan	Hujan Lebat	Cerah Berawan	Cerah Berawan	Cerah Berawan
	Suhu (°C)	26	24	24	27	31	31
	Kelembapan (%)	92	98	94	86	66	66
	Kecepatan Angin (km/jam)	2	12	7	10	10	10
	Arah Angin	Timur Laut	Timur Laut	Timur Laut	Timur Laut	Timur Laut	Timur Laut
	Jarak Pandang (m)	7.000	5.000	9.000	10.000	10.000	10.000
Damang Batu (Kel. Tumbang Marikoi)	Cuaca	Berawan	Berawan	Berawan	Hujan Ringan	Berawan	Berawan Tebal
	Suhu (°C)	26	24	23	25	28	29
	Kelembapan (%)	93	98	99	93	71	73
	Kecepatan Angin (km/jam)	4	8	3	8	11	10
	Arah Angin	Selatan	Timur Laut	Timur Laut	Timur	Timur Laut	Timur Laut
	Jarak Pandang (m)	10000	8000	8000	9000	10000	9000
Miri Manasa (Kel. Tumbang Napoi)	Cuaca	Berawan	Berawan	Berawan	Hujan Ringan	Berawan	Berawan
	Suhu (°C)	26	24	23	25	29	28
	Kelembapan (%)	89	97	99	92	75	71
	Kecepatan Angin (km/jam)	2	8	1	3	12	11
	Arah Angin	Timur	Timur Laut	Selatan	Timur Laut	Timur Laut	Timur Laut
	Jarak Pandang (m)	10000	6000	7000	9000	9000	10000
Rungan Hulu (Kel. Tumbang Rahuyan)	Cuaca	Berawan	Cerah Berawan	Berawan	Hujan Ringan	Berawan	Berawan
	Suhu (°C)	26	24	23	25	28	29
	Kelembapan (%)	89	99	99	92	74	75
	Kecepatan Angin (km/jam)	2	12	2	8	10	12
	Arah Angin	Timur Laut	Timur Laut	Timur	Timur Laut	Timur Laut	Timur Laut
	Jarak Pandang (m)	10000	10000	8000	9000	10000	9000
Manuhing Raya (Kel. Tehang)	Cuaca	Berawan	Berawan	Berawan	Hujan Ringan	Berawan	Berawan
	Suhu (°C)	26	23	23	25	29	28
	Kelembapan (%)	91	99	99	94	77	74
	Kecepatan Angin (km/jam)	7	2	6	9	9	10
	Arah Angin	Selatan	Tenggara	Timur Laut	Timur	Timur Laut	Timur Laut
	Jarak Pandang (m)	10000	10000	8000	9000	10000	10000
Rungan Barat (Kel. Rabambang)	Cuaca	Berawan	Cerah Berawan	Berawan	Hujan Ringan	Cerah Berawan	Berawan
	Suhu (°C)	26	24	23	25	30	29
	Kelembapan (%)	90	98	99	92	73	77
	Kecepatan Angin (km/jam)	3	3	2	8	10	9
	Arah Angin	Barat Daya	Timur Laut	Timur Laut	Timur Laut	Timur Laut	Timur Laut
	Jarak Pandang (m)	10000	10000	8000	9000	10000	10000

Sumber: <https://www.bmkg.go.id/cuaca/prakiraan-cuaca/62.10>

II.a. DATA BANJIR TAHUN 2025



BADAN PENANGGULANGAN BENCANA DAERAH KABUPATEN GUNUNG MAS
JLN. LETJEND. SOEPRAPTO, KEL. TAMPANG TUMBANG ANJIR, KEC. KURUN, KAB. GUNUNG MAS

KEJADIAN BANJIR PADA HARI : SELASA, 11 Maret 2025

DATA KEJADIAN BANJIR :

No.	Nama Kecamatan	Desa	KK	Jumlah				Fasilitas Umum					Keterangan	
				Dewasa		Anak	Jiwa	Tempa Ibadah			Sekolah	Puskesmas		Lain-lain
				L	P			Mesjid	Gereja	Balai Hindu				
														-
														Data Terakhir

DATA KEJADIAN BANJIR :

No.	Nama Kecamatan	Desa	KK	Jumlah				Fasilitas Umum						Keterangan
				Dewasa		Anak	Jiwa	Tempa Ibadah			Sekolah	Puskesmas	Lain-lain	
				L	P			Mesjid	Gereja	Balai Hindu				
														-
														Data Terakhir

II.b. DATA BANJIR TAHUN 2025

Kecamatan / Kota	Bulan												Kejadian (x)
	1	2	3	4	5	6	7	8	9	10	11	12	
Kurun	-	-	2										(Jumat, 07 Maret 2025) Jln. Trans Kuala Kurun - Desa Penda Linda / Petus - Desa Teluk Nyatu, berdampak banjir pada Jalan Penghubung, Jln. Jendral Sudirman, Kel. Tampang Tumbang Anjir, berdampak banjir pada Jalan Penghubung, Ketinggian Air ± 100 cm.
Kahayan Hulu Utara	-	-	-										
Damang Batu	-	-	-										
Sepang	1	-	-										(Minggu, 19 Januari 2025) Desa Tampelas, berdampak banjir pada 62 KK / 310 Jiwa, Ketinggian Air ± 50 cm.
Miri Manasa	-	-	-										
Tewah	-	-	-										
Manuhing	-	-	-										
Manuhing Raya	-	-	5										(Rabu, 05 Maret 2025) Kel. Tehang, berdampak banjir pada 377 KK / 1.131 Jiwa, Desa Luwuk Tukau, berdampak banjir pada 17 KK / 56 Jiwa, Desa Tumbang Oroi, berdampak banjir pada 12 KK / 37 Jiwa, Desa Tumbang Samui, berdampak banjir pada 20 KK / 65 Jiwa, Desa Putat Durei, berdampak banjir pada 7 KK / 21 Jiwa, Ketinggian Air ± 50 - 70 cm.

III. DATA TANAH LONGSOR TAHUN 2025

[illegible]

IV. DATA ORANG HILANG / TENGGELOM TAHUN 2025

[illegible]

V. DATA KEBAKARAN PEKARANGAN / PERUMAHAN TAHUN 2025

Kecamatan / Kota	Bulan												Kejadian (x)
	1	2	3	4	5	6	7	8	9	10	11	12	
Kurun	1	1	-										(Rabu, 01 Januari 2025) Jln. Lintas Kurun Sebrang RT. 014 / RW. 002, Kel. Kuala Kurun = 5 (lima) Rumah Penduduk Terbakar / Tidak Ada Korban Jiwa An. : 1) SUNARYO AFFANDI ; 2) SALAMAT ; 3) SANDRO ; 4) NURTATIE ; 5) SANIAH ----- (Jumat, 07 Februari 2025) Jln. Lintas Desa Tumbang Tariak - Kuala Kurun = Kebakaran Rumah Kost / Barak 5 (lima) Pintu / Tidak Ada Korban Jiwa An. : Bp. WIRO / WINDA WIWIN
Kahayan Hulu Utara	-	-	-										
Damang Batu	-	-	-										
Sepang	-	-	-										
Miri Manasa	-	-	-										
Tewah	-	-	-										
Manuhing	2	-	-										(Sabtu, 11 Januari 2025) Jln. Babilu RT. 001 / RW. 001, Kel. Tumbang Talaken = 1 (satu) Rumah Penduduk Terbakar / Tidak Ada Korban Jiwa An. : MADI D. E. S. ----- (Senin, 20 Januari 2025) Pinggir Jalan Umum, Kel. Tumbang Talaken = 2 (dua) Rumah Penduduk Terbakar / Tidak Ada Korban Jiwa An. :-
Manuhing Raya	-	-	-										
Rungan	1	-	-										(Kamis, 09 Januari 2025) Desa Bereng Baru RT. 002 / RW. 001 = 1 (satu) Rumah Penduduk Terbakar / Tidak Ada Korban Jiwa An. : HENDRI WANTO
Rungan Hulu	-	-	-										
Rungan Barat	-	-	-										
Mihing Raya	1	-	-										(Selasa, 14 Januari 2025) Jln. Damang Batu RT. 001 / RW. 001, Desa Tumbang Danau = 4 (empat) Rumah Penduduk Terbakar / Tidak Ada Korban Jiwa An. : 1) DISON DAHIM ; 2) TIMBUL ; 3) PRITILO ; 4) RUPUS ANJAS

VI. DATA KEBAKARAN HUTAN DAN LAHAN TAHUN 2025

Hari / Tanggal : Senin, 10-03-2025
Pukul : 16.00 WIB - 08.00 WIB

NO.	KECAMATAN	KEJADIAN (x)	LUAS KARHUTLA ± (Ha)
1	KURUN	-	-
2	KAHAYAN HULU UTARA	-	-
3	DAMANG BATU	-	-
4	SEPANG	-	-
5	MIRI MANASA	-	-
6	TEWAH	-	-
7	MANUHING	-	-
8	MANUHING RAYA	-	-
9	RUNGAN	-	-
10	RUNGAN HULU	-	-
11	RUNGAN BARAT	-	-
12	MIHING RAYA	-	-
TOTAL JUMLAH		-	-

--- s/d ---

Hari / Tanggal : Selasa, 11-03-2025
Pukul : 08.00 WIB - 16.00 WIB

NO.	KECAMATAN	KEJADIAN (x)	LUAS KARHUTLA ± (Ha)
1	KURUN	-	-
2	KAHAYAN HULU UTARA	-	-
3	DAMANG BATU	-	-
4	SEPANG	-	-
5	MIRI MANASA	-	-
6	TEWAH	-	-
7	MANUHING	-	-
8	MANUHING RAYA	-	-
9	RUNGAN	-	-
10	RUNGAN HULU	-	-
11	RUNGAN BARAT	-	-
12	MIHING RAYA	-	-
TOTAL JUMLAH		-	-

Sumber : Badan Penanggulangan Bencana Daerah Kabupaten Gunung Mas

VII. DATA HOTSPOT SATELIT NASA - MODIS, NASA - SNPP, & NASA - NOAA20 TAHUN 2025

Hari / Tanggal : Senin, 10-03-2025
Pukul : 16.00 WIB - 08.00 WIB

NO.	KECAMATAN	CONFIDENCE %			KEJADIAN (x)	LUAS KARHUTLA ± (Ha)
		L	M	H		
1	KURUN	-	-	-	-	-
2	KAHAYAN HULU UTARA	-	-	-	-	-
3	DAMANG BATU	-	-	-	-	-
4	SEPANG	-	-	-	-	-
5	MIRI MANASA	-	-	-	-	-
6	TEWAH	-	-	-	-	-
7	MANUHING	-	-	-	-	-
8	MANUHING RAYA	-	-	-	-	-
9	RUNGAN	-	-	-	-	-
10	RUNGAN HULU	-	-	-	-	-
11	RUNGAN BARAT	-	-	-	-	-
12	MIHING RAYA	-	-	-	-	-
TOTAL JUMLAH		-	-	-	-	-

NO.	KECAMATAN	DESA	LATITUDE	LONGITUDE	CONFIDENCE %			KET.
					L	M	H	
1	KURUN							
2	KAHAYAN HULU UTARA							
3	DAMANG BATU							
4	SEPANG							
5	MIRI MANASA							
6	TEWAH							
7	MANUHING							
8	MANUHING RAYA							
9	RUNGAN							
10	RUNGAN HULU							
11	RUNGAN BARAT							
12	MIHING RAYA							
TOTAL JUMLAH								

Tingkat Kepercayaan Hotspot :

L : Rendah
M : Sedang
H : Tinggi

Sumber : <https://sipongi.menlhk.go.id/>

--- s/d ---

Hari / Tanggal : Selasa, 11-03-2025
Pukul : 08.00 WIB - 16.00 WIB

NO.	KECAMATAN	CONFIDENCE %			KEJADIAN (x)	LUAS KARHUTLA ± (Ha)
		L	M	H		
1	KURUN	-	-	-	-	-
2	KAHAYAN HULU UTARA	-	-	-	-	-
3	DAMANG BATU	-	-	-	-	-
4	SEPANG	-	-	-	-	-
5	MIRI MANASA	-	-	-	-	-
6	TEWAH	-	-	-	-	-
7	MANUHING	-	-	-	-	-
8	MANUHING RAYA	-	-	-	-	-
9	RUNGAN	-	-	-	-	-
10	RUNGAN HULU	-	-	-	-	-
11	RUNGAN BARAT	-	-	-	-	-
12	MIHING RAYA	-	-	-	-	-
TOTAL JUMLAH		-	-	-	-	-

NO.	KECAMATAN	DESA	LATITUDE	LONGITUDE	CONFIDENCE %			KET.
					L	M	H	
1	KURUN							
2	KAHAYAN HULU UTARA							
3	DAMANG BATU							
4	SEPANG							
5	MIRI MANASA							
6	TEWAH							
7	MANUHING							
8	MANUHING RAYA							
9	RUNGAN							
10	RUNGAN HULU							
11	RUNGAN BARAT							
12	MIHING RAYA							
TOTAL JUMLAH								

Tingkat Kepercayaan Hotspot :

L : Rendah
M : Sedang
H : Tinggi

Sumber : <https://sipongi.menlhk.go.id/>

PENDATAAN KEBAKARAN HUTAN DAN LAHAN

JENIS BENCANA : KARHUTLA
WAKTU BENCANA : WIB
TANGGAL BENCANA : SELASA, 11 MARET 2025
LOKASI BENCANA : DESA / KELURAHAN : KECAMATAN :

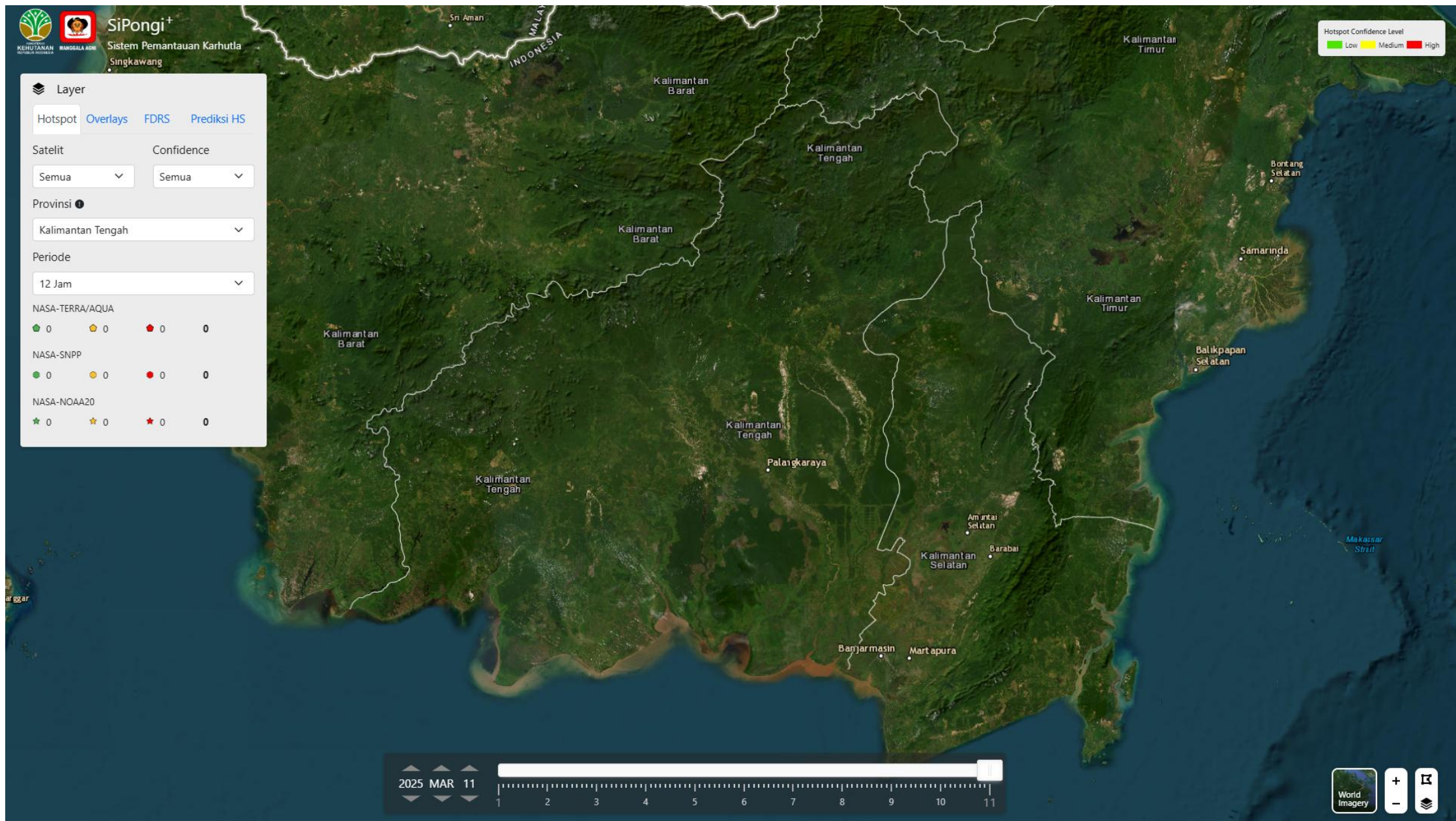
KOORDINAT		VEGETASI	JENIS TANAH	MORFOLOGI	LUAS TERBAKAR ± (Ha)	LAMA PEMADAMAN	PENYEBAB TERJADI	KORBAN JIWA
LATITUDE	LONGITUDE							

FASILITAS UMUM TERDAMPAK	KERUGIAN FINANSIAL (Rp.)	STATUS LAHAN	PEMILIK LAHAN	JUMLAH ANGGOTA PEMADAM	JUMLAH KENDARAAN PEMADAM	JUMLAH PERALATAN PEMADAM

DESKRIPSI : Tidak Ada Kegiatan Posko

KOORDINATOR LAPANGAN,

HOTSPOT DI KABUPATEN GUNUNG MAS SELASA TANGGAL 11 MARET 2025 : NIHIL



HASIL PEMANTAUAN HARI INI : NIHIL

KEGIATAN PETUGAS PIKET BPBD KABUPATEN GUNUNG MAS :

1. Melakukan Monitoring / Pemantauan Bencana Banjir, Tanah Longsor, serta Kebakaran Pekarangan Perumahan Tahun 2025 di Kabupaten Gunung Mas.
2. Berkoordinasi dengan TNI, POLRI, Kepala Desa, dan Camat di Kabupaten Gunung Mas apabila terjadi Bencana.

Dokumentasi Pemantauan **TIM TRC BPBD Kabupaten Gunung Mas** : **NIHIL**

Demikian Laporan Harian Kabupaten Gunung Mas Sore Hari / Tgl. : **Selasa, 11 Maret 2025**
Pukul : 16.00 WIB



PEMERINTAH KABUPATEN GUNUNG MAS
BADAN PENANGGULANGAN BENCANA DAERAH

Jln. Letjend. Soeprapto No. -, Telp. (0537) 3032884, Kuala Kurun, Kalimantan Tengah
KUALA KURUN - 74511



LAPORAN HARIAN PRAKIRAAN CUACA,
KEJADIAN BANJIR, TANAH LONGSOR &
KEBAKARAN PEKARANGAN PERUMAHAN - HUTAN DAN LAHAN
BPBD KABUPATEN GUNUNG MAS
TAHUN 2025

Selamat Sore, mohon izin melaporkan, informasi terkait kondisi di Kabupaten Gunung Mas saat ini :

Hari / Tgl. : Rabu, 12 Maret 2025

Pukul : 16.00 WIB



I. KONDISI TERKINI

Pantauan Cuaca Tanggal 12-03-2025 : **BMKG**

Hari/Tanggal: Rabu, 12 Maret 2025

I. KONDISI TERKINI

Pantauan Cuaca Tanggal 12 Maret 2025

KECAMATAN	TANGGAL						
	11/11/2025			12/12/2025			
	WAKTU (WIB)						
		16.00-20.00	20.00-24.00	00.00-04.00	04.00-08.00	08.00-12.00	12.00-16.00
Sepang (Kel. Sepang Simin)	Cuaca	Berawan	Cerah Berawan	Hujan Ringan	Cerah Berawan	Cerah Berawan	Berawan Tebal
	Suhu (°C)	26	25	23	26	31	33
	Kelembapan (%)	87	93	98	78	68	61
	Kecepatan Angin (km/jam)	7	3	5	7	7	3
	Arah Angin	Timur Laut	Timur	Utara	Timur Laut	Timur Laut	Timur Laut
Kurun (Kel. Kuala Kurun)	Jarak Pandang (m)	10	7	9	10	10	10
	Cuaca	Berawan	Cerah Berawan	Berawan Tebal	Cerah Berawan	Cerah Berawan	Berawan Tebal
	Suhu (°C)	27	24	23	25	31	28
	Kelembapan (%)	85	95	98	91	72	86
	Kecepatan Angin (km/jam)	7	1	3	10	8	4
Tewah (Kel. Tewah)	Arah Angin	Timur Laut	Selatan	Timur Laut	Timur Laut	Timur Laut	Tenggara
	Jarak Pandang (m)	10000	9000	9000	9000	10000	8000
	Cuaca	Berawan	Berawan	Berawan	Cerah Berawan	Cerah Berawan	Hujan Ringan
	Suhu (°C)	27	23	23	25	31	28
	Kelembapan (%)	85	97	99	93	67	85
Kahayan Hulu Utara (Kel. Tumbang Miri)	Kecepatan Angin (km/jam)	8	0	3	8	8	3
	Arah Angin	Timur Laut	Selatan	Timur Laut	Timur Laut	Timur Laut	Tenggara
	Jarak Pandang (m)	10000	9000	9000	9000	10000	8000
	Cuaca	Berawan Tebal	Cerah Berawan	Berawan Tebal	Cerah Berawan	Cerah Berawan	Cerah Berawan
	Suhu (°C)	26	23	23	24	31	27
Rungan (Kel. Jakatan Raya)	Kelembapan (%)	85	98	99	95	69	92
	Kecepatan Angin (km/jam)	8	2	4	5	8	3
	Arah Angin	Timur Laut	Barat Laut	Timur Laut	Timur Laut	Timur	Barat Daya
	Jarak Pandang (m)	10000	9000	6000	9000	10000	8000
	Cuaca	Berawan	Cerah Berawan	Berawan Tebal	Cerah Berawan	Cerah Berawan	Berawan Tebal
Manuhing (Kel. Tumbang Talaken)	Suhu (°C)	26	24	23	26	31	27
	Kelembapan (%)	85	95	99	92	68	88
	Kecepatan Angin (km/jam)	7	2	3	6	8	4
	Arah Angin	Timur Laut	Timur Laut	Timur Laut	Timur Laut	Timur Laut	Tenggara
	Jarak Pandang (m)	10000	9000	9000	9000	10000	8000
Mihing Raya (Kel. Kampuri)	Cuaca	Cerah Berawan	Cerah Berawan	Berawan Tebal	Berawan Tebal	Cerah Berawan	Cerah Berawan
	Suhu (°C)	25	24	24	28	33	27
	Kelembapan (%)	92	96	97	77	63	93
	Kecepatan Angin (km/jam)	4	3	8	7	3	8
	Arah Angin	Barat Daya	Tenggara	Timur Laut	Timur Laut	Timur Laut	Tenggara
Damang Batu (Kel. Tumbang Marikoi)	Jarak Pandang (m)	7.000	9.000	9.000	10.000	10.000	8.000
	Cuaca	Berawan	Berawan	Berawan Tebal	Cerah Berawan	Cerah Berawan	Berawan Tebal
	Suhu (°C)	26	23	23	24	31	27
	Kelembapan (%)	86	98	98	93	67	93
	Kecepatan Angin (km/jam)	6	3	4	4	8	2
Miri Manasa (Kel. Tumbang Napoi)	Arah Angin	Timur	Utara	Timur Laut	Timur Laut	Timur Laut	Selatan
	Jarak Pandang (m)	10000	9000	8000	9000	10000	8000
	Cuaca	Berawan Tebal	Berawan	Hujan Ringan	Cerah Berawan	Cerah Berawan	Hujan Ringan
	Suhu (°C)	26	23	22	24	32	28
	Kelembapan (%)	84	99	99	92	60	91
Rungan Hulu (Kel. Tumbang Rahuyan)	Kecepatan Angin (km/jam)	7	2	3	3	2	3
	Arah Angin	Timur	Barat Laut	Utara	Timur Laut	Utara	Selatan
	Jarak Pandang (m)	10000	9000	6000	9000	10000	8000
	Cuaca	Berawan Tebal	Berawan	Hujan Ringan	Cerah Berawan	Cerah Berawan	Berawan Tebal
	Suhu (°C)	26	24	23	25	32	26
Manuhing Raya (Kel. Tehang)	Kelembapan (%)	87	96	98	93	66	96
	Kecepatan Angin (km/jam)	6	1	3	8	3	6
	Arah Angin	Timur Laut	Timur Laut	Timur Laut	Timur Laut	Timur	Selatan
	Jarak Pandang (m)	10000	9000	9000	9000	10000	8000
	Cuaca	Berawan	Berawan	Berawan Tebal	Berawan Tebal	Cerah Berawan	Cerah Berawan
Rungan Barat (Kel. Rabambang)	Suhu (°C)	26	23	23	25	32	26
	Kelembapan (%)	89	97	96	92	62	95
	Kecepatan Angin (km/jam)	3	5	6	3	7	4
	Arah Angin	Timur	Timur Laut	Timur Laut	Timur Laut	Timur	Timur
	Jarak Pandang (m)	10000	9000	9000	9000	10000	6000
	Cuaca	Berawan Tebal	Cerah Berawan	Berawan Tebal	Cerah Berawan	Cerah Berawan	Cerah Berawan
	Suhu (°C)	26	24	23	25	32	26
	Kelembapan (%)	87	96	98	93	67	95
	Kecepatan Angin (km/jam)	3	3	4	5	1	2
	Arah Angin	Timur	Timur Laut	Timur Laut	Timur Laut	Tenggara	Selatan
	Jarak Pandang (m)	10000	9000	9000	9000	10000	8000

II.a. DATA BANJIR TAHUN 2025



BADAN PENANGGULANGAN BENCANA DAERAH KABUPATEN GUNUNG MAS

JLN. LETJEND. SOEPRAPTO, KEL. TAMPANG TUMBANG ANJIR, KEC. KURUN, KAB. GUNUNG MAS

KEJADIAN BANJIR PADA HARI : RABU, 12 Maret 2025

DATA KEJADIAN BANJIR :

No.	Nama Kecamatan	Desa	KK	Jumlah				Fasilitas Umum					Keterangan	
				Dewasa		Anak	Jiwa	Tempa Ibadah			Sekolah	Puskesmas		Lain-lain
				L	P			Mesjid	Gereja	Balai Hindu				
														-
														Data Terakhir

DATA KEJADIAN BANJIR :

No.	Nama Kecamatan	Desa	KK	Jumlah				Fasilitas Umum						Keterangan
				Dewasa		Anak	Jiwa	Tempa Ibadah			Sekolah	Puskesmas	Lain-lain	
				L	P			Mesjid	Gereja	Balai Hindu				
														-
														Data Terakhir

II.b. DATA BANJIR TAHUN 2025

Kecamatan / Kota	Bulan												Kejadian (x)
	1	2	3	4	5	6	7	8	9	10	11	12	
Kurun	-	-	2										(Jumat, 07 Maret 2025) Jln. Trans Kuala Kurun - Desa Penda Linda / Petus - Desa Teluk Nyatu, berdampak banjir pada Jalan Penghubung, Jln. Jendral Sudirman, Kel. Tampang Tumbang Anjir, berdampak banjir pada Jalan Penghubung, Ketinggian Air ± 100 cm.
Kahayan Hulu Utara	-	-	-										
Damang Batu	-	-	-										
Sepang	1	-	-										(Minggu, 19 Januari 2025) Desa Tampelas, berdampak banjir pada 62 KK / 310 Jiwa, Ketinggian Air ± 50 cm.
Miri Manasa	-	-	-										
Tewah	-	-	-										
Manuhing	-	-	-										
Manuhing Raya	-	-	5										(Rabu, 05 Maret 2025) Kel. Tehang, berdampak banjir pada 377 KK / 1.131 Jiwa, Desa Luwuk Tukau, berdampak banjir pada 17 KK / 56 Jiwa, Desa Tumbang Oroi, berdampak banjir pada 12 KK / 37 Jiwa, Desa Tumbang Samui, berdampak banjir pada 20 KK / 65 Jiwa, Desa Putat Durei, berdampak banjir pada 7 KK / 21 Jiwa, Ketinggian Air ± 50 - 70 cm.

III. DATA TANAH LONGSOR TAHUN 2025

[illegible]

IV. DATA ORANG HILANG / TENGGELOM TAHUN 2025

[illegible]

V. DATA KEBAKARAN PEKARANGAN / PERUMAHAN TAHUN 2025

Kecamatan / Kota	Bulan												Kejadian (x)
	1	2	3	4	5	6	7	8	9	10	11	12	
Kurun	1	1	-										(Rabu, 01 Januari 2025) Jln. Lintas Kurun Sebrang RT. 014 / RW. 002, Kel. Kuala Kurun = 5 (lima) Rumah Penduduk Terbakar / Tidak Ada Korban Jiwa An. : 1) SUNARYO AFFANDI ; 2) SALAMAT ; 3) SANDRO ; 4) NURTATIE ; 5) SANIAH ----- (Jumat, 07 Februari 2025) Jln. Lintas Desa Tumbang Tariak - Kuala Kurun = Kebakaran Rumah Kost / Barak 5 (lima) Pintu / Tidak Ada Korban Jiwa An. : Bp. WIRO / WINDA WIWIN
Kahayan Hulu Utara	-	-	-										
Damang Batu	-	-	-										
Sepang	-	-	-										
Miri Manasa	-	-	-										
Tewah	-	-	-										
Manuhing	2	-	-										(Sabtu, 11 Januari 2025) Jln. Babilu RT. 001 / RW. 001, Kel. Tumbang Talaken = 1 (satu) Rumah Penduduk Terbakar / Tidak Ada Korban Jiwa An. : MADI D. E. S. ----- (Senin, 20 Januari 2025) Pinggir Jalan Umum, Kel. Tumbang Talaken = 2 (dua) Rumah Penduduk Terbakar / Tidak Ada Korban Jiwa An. : -
Manuhing Raya	-	-	-										
Rungan	1	-	-										(Kamis, 09 Januari 2025) Desa Bereng Baru RT. 002 / RW. 001 = 1 (satu) Rumah Penduduk Terbakar / Tidak Ada Korban Jiwa An. : HENDRI WANTO
Rungan Hulu	-	-	-										
Rungan Barat	-	-	-										
Mihing Raya	1	-	-										(Selasa, 14 Januari 2025) Jln. Damang Batu RT. 001 / RW. 001, Desa Tumbang Danau = 4 (empat) Rumah Penduduk Terbakar / Tidak Ada Korban Jiwa An. : 1) DISON DAHIM ; 2) TIMBUL ; 3) PRITILO ; 4) RUPUS ANJAS

VI. DATA KEBAKARAN HUTAN DAN LAHAN TAHUN 2025

Hari / Tanggal : Selasa, 11-03-2025
Pukul : 16.00 WIB - 08.00 WIB

NO.	KECAMATAN	KEJADIAN (x)	LUAS KARHUTLA ± (Ha)
1	KURUN	-	-
2	KAHAYAN HULU UTARA	-	-
3	DAMANG BATU	-	-
4	SEPANG	-	-
5	MIRI MANASA	-	-
6	TEWAH	-	-
7	MANUHING	-	-
8	MANUHING RAYA	-	-
9	RUNGAN	-	-
10	RUNGAN HULU	-	-
11	RUNGAN BARAT	-	-
12	MIHING RAYA	-	-
TOTAL JUMLAH		-	-

--- s/d ---

Hari / Tanggal : Rabu, 12-03-2025
Pukul : 08.00 WIB - 16.00 WIB

NO.	KECAMATAN	KEJADIAN (x)	LUAS KARHUTLA ± (Ha)
1	KURUN	-	-
2	KAHAYAN HULU UTARA	-	-
3	DAMANG BATU	-	-
4	SEPANG	-	-
5	MIRI MANASA	-	-
6	TEWAH	-	-
7	MANUHING	-	-
8	MANUHING RAYA	-	-
9	RUNGAN	-	-
10	RUNGAN HULU	-	-
11	RUNGAN BARAT	-	-
12	MIHING RAYA	-	-
TOTAL JUMLAH		-	-

Sumber : Badan Penanggulangan Bencana Daerah Kabupaten Gunung Mas

VII. DATA HOTSPOT SATELIT NASA - MODIS, NASA - SNPP, & NASA - NOAA20 TAHUN 2025

Hari / Tanggal : Selasa, 11-03-2025
Pukul : 16.00 WIB - 08.00 WIB

NO.	KECAMATAN	CONFIDENCE %			KEJADIAN (x)	LUAS KARHUTLA ± (Ha)
		L	M	H		
1	KURUN	-	-	-	-	-
2	KAHAYAN HULU UTARA	-	-	-	-	-
3	DAMANG BATU	-	-	-	-	-
4	SEPANG	-	-	-	-	-
5	MIRI MANASA	-	-	-	-	-
6	TEWAH	-	-	-	-	-
7	MANUHING	-	-	-	-	-
8	MANUHING RAYA	-	-	-	-	-
9	RUNGAN	-	-	-	-	-
10	RUNGAN HULU	-	-	-	-	-
11	RUNGAN BARAT	-	-	-	-	-
12	MIHING RAYA	-	-	-	-	-
TOTAL JUMLAH		-	-	-	-	-

NO.	KECAMATAN	DESA	LATITUDE	LONGITUDE	CONFIDENCE %			KET.
					L	M	H	
1	KURUN							
2	KAHAYAN HULU UTARA							
3	DAMANG BATU							
4	SEPANG							
5	MIRI MANASA							
6	TEWAH							
7	MANUHING							
8	MANUHING RAYA							
9	RUNGAN							
10	RUNGAN HULU							
11	RUNGAN BARAT							
12	MIHING RAYA							
TOTAL JUMLAH								

Tingkat Kepercayaan Hotspot :

L : Rendah
M : Sedang
H : Tinggi

Sumber : <https://sipongi.menlhk.go.id/>

--- s/d ---

Hari / Tanggal : Rabu, 12-03-2025
Pukul : 08.00 WIB - 16.00 WIB

NO.	KECAMATAN	CONFIDENCE %			KEJADIAN (x)	LUAS KARHUTLA ± (Ha)
		L	M	H		
1	KURUN	-	-	-	-	-
2	KAHAYAN HULU UTARA	-	-	-	-	-
3	DAMANG BATU	-	-	-	-	-
4	SEPANG	-	-	-	-	-
5	MIRI MANASA	-	-	-	-	-
6	TEWAH	-	-	-	-	-
7	MANUHING	-	-	-	-	-
8	MANUHING RAYA	-	-	-	-	-
9	RUNGAN	-	-	-	-	-
10	RUNGAN HULU	-	-	-	-	-
11	RUNGAN BARAT	-	-	-	-	-
12	MIHING RAYA	-	-	-	-	-
TOTAL JUMLAH		-	-	-	-	-

NO.	KECAMATAN	DESA	LATITUDE	LONGITUDE	CONFIDENCE %			KET.
					L	M	H	
1	KURUN							
2	KAHAYAN HULU UTARA							
3	DAMANG BATU							
4	SEPANG							
5	MIRI MANASA							
6	TEWAH							
7	MANUHING							
8	MANUHING RAYA							
9	RUNGAN							
10	RUNGAN HULU							
11	RUNGAN BARAT							
12	MIHING RAYA							
TOTAL JUMLAH								

Tingkat Kepercayaan Hotspot :

L : Rendah
M : Sedang
H : Tinggi

Sumber : <https://sipongi.menlhk.go.id/>

PENDATAAN KEBAKARAN HUTAN DAN LAHAN

JENIS BENCANA : KARHUTLA
WAKTU BENCANA : WIB
TANGGAL BENCANA : RABU, 12 MARET 2025
LOKASI BENCANA : DESA / KELURAHAN : KECAMATAN :

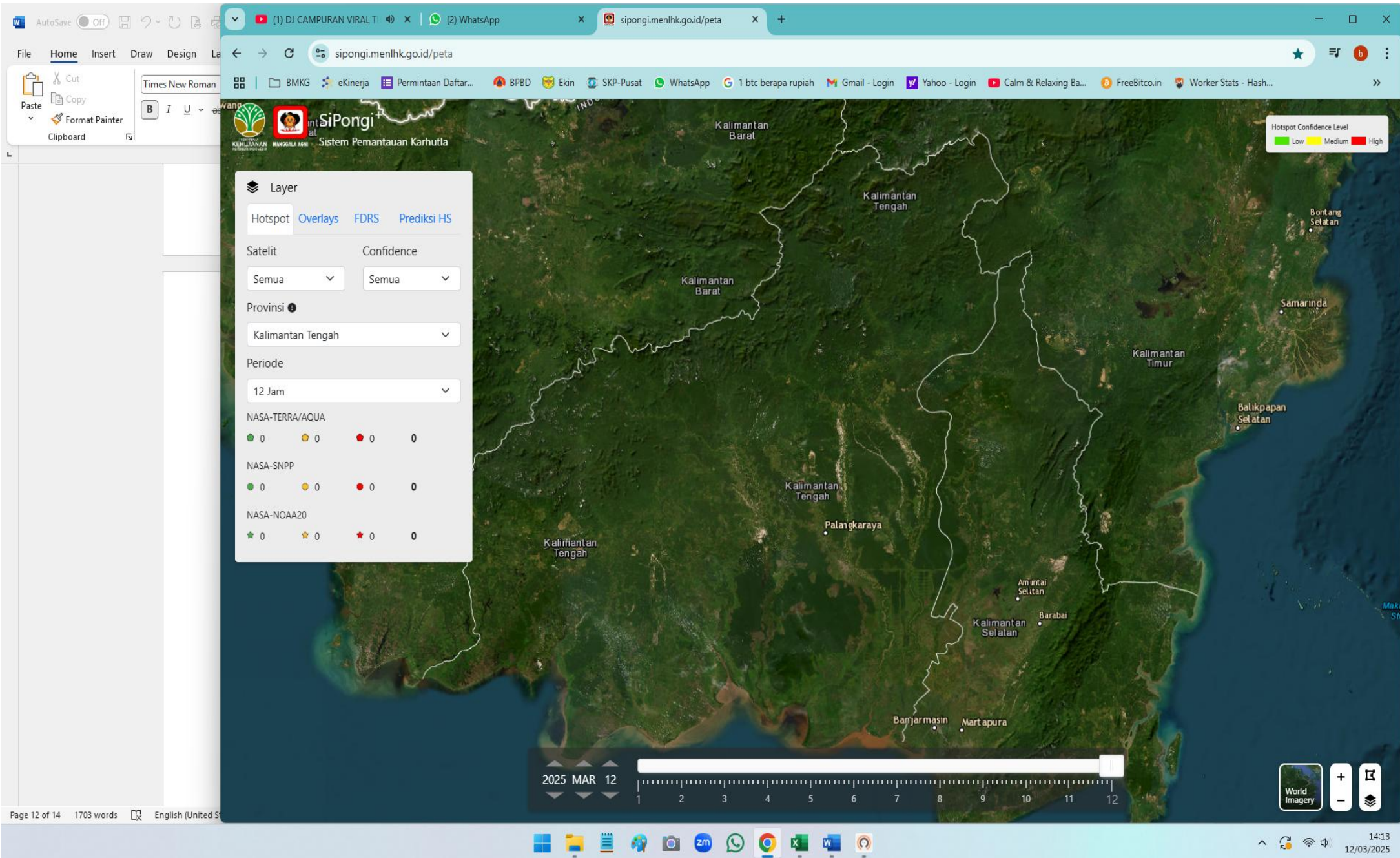
KOORDINAT		VEGETASI	JENIS TANAH	MORFOLOGI	LUAS TERBAKAR ± (Ha)	LAMA PEMADAMAN	PENYEBAB TERJADI	KORBAN JIWA
LATITUDE	LONGITUDE							

FASILITAS UMUM TERDAMPAK	KERUGIAN FINANSIAL (Rp.)	STATUS LAHAN	PEMILIK LAHAN	JUMLAH ANGGOTA PEMADAM	JUMLAH KENDARAAN PEMADAM	JUMLAH PERALATAN PEMADAM

DESKRIPSI : Tidak Ada Kegiatan Posko

KOORDINATOR LAPANGAN,

HOTSPOT DI KABUPATEN GUNUNG MAS RABU TANGGAL 12 MARET 2025 : NIHIL



HASIL PEMANTAUAN HARI INI : NIHIL

KEGIATAN PETUGAS PIKET BPBD KABUPATEN GUNUNG MAS :

1. Melakukan Monitoring / Pemantauan Bencana Banjir, Tanah Longsor, serta Kebakaran Pekarangan Perumahan Tahun 2025 di Kabupaten Gunung Mas.
2. Berkoordinasi dengan TNI, POLRI, Kepala Desa, dan Camat di Kabupaten Gunung Mas apabila terjadi Bencana.

Dokumentasi Pemantauan **TIM TRC BPBD Kabupaten Gunung Mas** : **NIHIL**

Demikian Laporan Harian Kabupaten Gunung Mas Sore Hari / Tgl. : **Rabu, 12 Maret 2025**
Pukul : 16.00 WIB



PEMERINTAH KABUPATEN GUNUNG MAS
BADAN PENANGGULANGAN BENCANA DAERAH

Jln. Letjend. Soeprapto No. -, Telp. (0537) 3032884, Kuala Kurun, Kalimantan Tengah
KUALA KURUN - 74511



LAPORAN HARIAN PRAKIRAAN CUACA,
KEJADIAN BANJIR, TANAH LONGSOR &
KEBAKARAN PEKARANGAN PERUMAHAN - HUTAN DAN LAHAN
BPBD KABUPATEN GUNUNG MAS
TAHUN 2025

Selamat Sore, mohon izin melaporkan, informasi terkait kondisi di Kabupaten Gunung Mas saat ini :

Hari / Tgl. : Kamis, 13 Maret 2025

Pukul : 16.00 WIB



I. KONDISI TERKINI

Pantauan Cuaca Tanggal 13-03-2025 : **BMKG**

Hari/Tanggal: Kamis, 13 Maret 2025

I. KONDISI TERKINI

Pantauan Cuaca Tanggal 13 Maret 2025

KECAMATAN	TANGGAL						
	12/03/2025			13/03/2025			
	WAKTU (WIB)						
		16.00-20.00	20.00-24.00	00.00-04.00	04.00-08.00	08.00-12.00	12.00-16.00
Sepang (Kel. Sepang Simin)	Cuaca	Berawan	Hujan Ringan	Hujan Sedang	Hujan Sedang	Hujan Ringan	Cerah Berawan
	Suhu (°C)	25	24	23	25	25	30
	Kelembapan (%)	98	99	99	93	94	67
	Kecepatan Angin (km/jam)	1	6	4	6	7	5
	Arah Angin	Barat Laut	Timur Laut	Timur Laut	Timur Laut	Timur Laut	Tenggara
	Jarak Pandang (m)	8	5	6	9	10	10
Kurun (Kel. Kuala Kurun)	Cuaca	Berawan	Berawan Tebal	Hujan Sedang	Hujan Sedang	30	Berawan Tebal
	Suhu (°C)	24	23	23	23	70	29
	Kelembapan (%)	98	99	99	97	7	74
	Kecepatan Angin (km/jam)	4	7	2	2	Timur	2
	Arah Angin	Timur Laut	Barat Laut	Tenggara	Utara	10000	Timur
	Jarak Pandang (m)	4000	8000	7000	10000	Berawan	10000
Tewah (Kel. Tewah)	Cuaca	Berawan Tebal	Hujan Ringan	Hujan Ringan	Hujan Sedang	31	Cerah Berawan
	Suhu (°C)	24	23	23	23	67	29
	Kelembapan (%)	98	99	99	96	6	75
	Kecepatan Angin (km/jam)	5	5	0	1	Timur Laut	2
	Arah Angin	Timur Laut	Barat Laut	Barat	Barat Laut	10000	Tenggara
	Jarak Pandang (m)	4000	7000	7000	10000	Berawan	10000
Kahayan Hulu Utara (Kel. Tumbang Miri)	Cuaca	Cerah Berawan	Hujan Ringan	Hujan Sedang	Hujan Sedang	31	Berawan
	Suhu (°C)	24	24	23	24	67	30
	Kelembapan (%)	97	99	99	96	6	72
	Kecepatan Angin (km/jam)	6	2	2	3	Timur Laut	3
	Arah Angin	Timur	Utara	Barat Daya	Utara	10000	Selatan
	Jarak Pandang (m)	5000	7000	7000	10000	Hujan Ringan	10000
Rungan (Kel. Jakatan Raya)	Cuaca	Berawan Tebal	Hujan Ringan	Hujan Ringan	Hujan Ringan	30	Cerah Berawan
	Suhu (°C)	24	24	23	23	69	30
	Kelembapan (%)	99	99	99	97	7	69
	Kecepatan Angin (km/jam)	2	2	1	3	Timur	4
	Arah Angin	Timur	Barat Daya	Timur Laut	Timur Laut	10000	Timur
	Jarak Pandang (m)	7000	7000	8000	8000	Hujan Ringan	10000
Manuhing (Kel. Tumbang Talaken)	Cuaca	Berawan Tebal	Hujan PETir	Hujan Ringan	Hujan Ringan	29	Cerah Berawan
	Suhu (°C)	24	24	23	23	71	30
	Kelembapan (%)	98	99	99	97	7	70
	Kecepatan Angin (km/jam)	10	5	4	5	Timur	7
	Arah Angin	Timur Laut	Barat	Timur Laut	Timur Laut	10000	Timur
	Jarak Pandang (m)	7000	7000	8000	9000		10000
Mihing Raya (Kel. Kampuri)	Cuaca	Berawan	Hujan Ringan	Hujan Ringan	Hujan Ringan	Cerah Berawan	Berawan
	Suhu (°C)	24	24	23	25	30	29
	Kelembapan (%)	98	98	97	91	70	75
	Kecepatan Angin (km/jam)	4	7	0	5	2	3
	Arah Angin	Timur Laut	Barat	Timur Laut	Timur Laut	Timur	Tenggara
	Jarak Pandang (m)	4.000	7.000	6.000	9.000	10.000	10.000
Damang Batu (Kel. Tumbang Marikoi)	Cuaca	Berawan	Hujan Sedang	Hujan Sedang	Hujan Sedang	Hujan Ringan	Berawan
	Suhu (°C)	24	24	23	24	30	30
	Kelembapan (%)	98	99	99	96	67	70
	Kecepatan Angin (km/jam)	5	3	2	4	5	6
	Arah Angin	Timur	Barat Laut	Utara	Timur Laut	Timur	Timur
	Jarak Pandang (m)	7000	7000	7000	10000	10000	10000
Miri Manasa (Kel. Tumbang Napoi)	Cuaca	Cerah Berawan	Berawan	Hujan Sedang	Hujan Sedang	Berawan Tebal	Cerah Berawan
	Suhu (°C)	24	23	23	23	29	29
	Kelembapan (%)	99	99	99	99	69	72
	Kecepatan Angin (km/jam)	7	4	0	4	4	2
	Arah Angin	Timur Laut	Tenggara	Barat Laut	Barat Laut	Timur	Utara
	Jarak Pandang (m)	5000	7000	7000	10000	10000	10000
Rungan Hulu (Kel. Tumbang Rahuyan)	Cuaca	Berawan Tebal	Hujan Petir	Hujan Ringan	Hujan Sedang	Berawan	Cerah Berawan
	Suhu (°C)	24	24	23	24	29	29
	Kelembapan (%)	98	99	99	95	72	79
	Kecepatan Angin (km/jam)	4	6	1	4	6	1
	Arah Angin	Tenggara	Barat Laut	Barat	Timur Laut	Timur Laut	Utara
	Jarak Pandang (m)	3000	7000	7000	10000	10000	10000
Manuhing Raya (Kel. Tehang)	Cuaca	Berawan	Hujan Sedang	Hujan Sedang	Hujan Ringan	Hujan Ringan	Berawan
	Suhu (°C)	24	24	23	23	29	30
	Kelembapan (%)	98	99	99	97	71	70
	Kecepatan Angin (km/jam)	4	3	3	6	6	5
	Arah Angin	Timur	Barat Laut	Utara	Timur Laut	Timur Laut	Timur
	Jarak Pandang (m)	7000	7000	7000	10000	10000	10000
Rungan Barat (Kel. Rabambang)	Cuaca	Berawan	Hujan Sedang	Hujan Ringan	Hujan Ringan	Berawan Tebal	Cerah Berawan
	Suhu (°C)	24	24	23	24	29	30
	Kelembapan (%)	99	99	99	97	73	70
	Kecepatan Angin (km/jam)	7	5	1	5	6	3
	Arah Angin	Timur	Barat Laut	Timur Laut	Timur Laut	Timur Laut	Utara
	Jarak Pandang (m)	6000	7000	9000	10000	10000	10000

II.a. DATA BANJIR TAHUN 2025



BADAN PENANGGULANGAN BENCANA DAERAH KABUPATEN GUNUNG MAS

JLN. LETJEND. SOEPRAPTO, KEL. TAMPANG TUMBANG ANJIR, KEC. KURUN, KAB. GUNUNG MAS

KEJADIAN BANJIR PADA HARI : KAMIS, 13 Maret 2025

DATA KEJADIAN BANJIR :

No.	Nama Kecamatan	Desa	KK	Jumlah				Fasilitas Umum					Keterangan	
				Dewasa		Anak	Jiwa	Tempa Ibadah			Sekolah	Puskesmas		Lain-lain
				L	P			Mesjid	Gereja	Balai Hindu				
														-
														Data Terakhir

DATA KEJADIAN BANJIR :

No.	Nama Kecamatan	Desa	KK	Jumlah				Fasilitas Umum					Keterangan	
				Dewasa		Anak	Jiwa	Tempa Ibadah			Sekolah	Puskesmas		Lain-lain
				L	P			Mesjid	Gereja	Balai Hindu				
														-
														Data Terakhir

II.b. DATA BANJIR TAHUN 2025

Kecamatan / Kota	Bulan												Kejadian (x)
	1	2	3	4	5	6	7	8	9	10	11	12	
Kurun	-	-	2										(Jumat, 07 Maret 2025) Jln. Trans Kuala Kurun - Desa Penda Linda / Petus - Desa Teluk Nyatu, berdampak banjir pada Jalan Penghubung, Jln. Jendral Sudirman, Kel. Tampang Tumbang Anjir, berdampak banjir pada Jalan Penghubung, Ketinggian Air ± 100 cm.
Kahayan Hulu Utara	-	-	-										
Damang Batu	-	-	-										
Sepang	1	-	-										(Minggu, 19 Januari 2025) Desa Tampelas, berdampak banjir pada 62 KK / 310 Jiwa, Ketinggian Air ± 50 cm.
Miri Manasa	-	-	-										
Tewah	-	-	-										
Manuhing	-	-	-										
Manuhing Raya	-	-	5										(Rabu, 05 Maret 2025) Kel. Tehang, berdampak banjir pada 377 KK / 1.131 Jiwa, Desa Luwuk Tukau, berdampak banjir pada 17 KK / 56 Jiwa, Desa Tumbang Oroi, berdampak banjir pada 12 KK / 37 Jiwa, Desa Tumbang Samui, berdampak banjir pada 20 KK / 65 Jiwa, Desa Putat Durei, berdampak banjir pada 7 KK / 21 Jiwa, Ketinggian Air ± 50 - 70 cm.

III. DATA TANAH LONGSOR TAHUN 2025

[illegible]

IV. DATA ORANG HILANG / TENGGELOM TAHUN 2025

[illegible]

V. DATA KEBAKARAN PEKARANGAN / PERUMAHAN TAHUN 2025

Kecamatan / Kota	Bulan												Kejadian (x)
	1	2	3	4	5	6	7	8	9	10	11	12	
Kurun	1	1	-										(Rabu, 01 Januari 2025) Jln. Lintas Kurun Sebrang RT. 014 / RW. 002, Kel. Kuala Kurun = 5 (lima) Rumah Penduduk Terbakar / Tidak Ada Korban Jiwa An. : 1) SUNARYO AFFANDI ; 2) SALAMAT ; 3) SANDRO ; 4) NURTATIE ; 5) SANIAH ----- (Jumat, 07 Februari 2025) Jln. Lintas Desa Tumbang Tariak - Kuala Kurun = Kebakaran Rumah Kost / Barak 5 (lima) Pintu / Tidak Ada Korban Jiwa An. : Bp. WIRO / WINDA WIWIN
Kahayan Hulu Utara	-	-	-										
Damang Batu	-	-	-										
Sepang	-	-	-										
Miri Manasa	-	-	-										
Tewah	-	-	-										
Manuhing	2	-	-										(Sabtu, 11 Januari 2025) Jln. Babilu RT. 001 / RW. 001, Kel. Tumbang Talaken = 1 (satu) Rumah Penduduk Terbakar / Tidak Ada Korban Jiwa An. : MADI D. E. S. ----- (Senin, 20 Januari 2025) Pinggir Jalan Umum, Kel. Tumbang Talaken = 2 (dua) Rumah Penduduk Terbakar / Tidak Ada Korban Jiwa An. :-
Manuhing Raya	-	-	-										
Rungan	1	-	-										(Kamis, 09 Januari 2025) Desa Bereng Baru RT. 002 / RW. 001 = 1 (satu) Rumah Penduduk Terbakar / Tidak Ada Korban Jiwa An. : HENDRI WANTO
Rungan Hulu	-	-	-										
Rungan Barat	-	-	-										
Mihing Raya	1	-	-										(Selasa, 14 Januari 2025) Jln. Damang Batu RT. 001 / RW. 001, Desa Tumbang Danau = 4 (empat) Rumah Penduduk Terbakar / Tidak Ada Korban Jiwa An. : 1) DISON DAHIM ; 2) TIMBUL ; 3) PRITILO ; 4) RUPUS ANJAS

VI. DATA KEBAKARAN HUTAN DAN LAHAN TAHUN 2025

Hari / Tanggal : Rabu, 12-03-2025
Pukul : 16.00 WIB - 08.00 WIB

NO.	KECAMATAN	KEJADIAN (x)	LUAS KARHUTLA ± (Ha)
1	KURUN	-	-
2	KAHAYAN HULU UTARA	-	-
3	DAMANG BATU	-	-
4	SEPANG	-	-
5	MIRI MANASA	-	-
6	TEWAH	-	-
7	MANUHING	-	-
8	MANUHING RAYA	-	-
9	RUNGAN	-	-
10	RUNGAN HULU	-	-
11	RUNGAN BARAT	-	-
12	MIHING RAYA	-	-
TOTAL JUMLAH		-	-

--- s/d ---

Hari / Tanggal : Kamis, 13-03-2025
Pukul : 08.00 WIB - 16.00 WIB

NO.	KECAMATAN	KEJADIAN (x)	LUAS KARHUTLA ± (Ha)
1	KURUN	-	-
2	KAHAYAN HULU UTARA	-	-
3	DAMANG BATU	-	-
4	SEPANG	-	-
5	MIRI MANASA	-	-
6	TEWAH	-	-
7	MANUHING	-	-
8	MANUHING RAYA	-	-
9	RUNGAN	-	-
10	RUNGAN HULU	-	-
11	RUNGAN BARAT	-	-
12	MIHING RAYA	-	-
TOTAL JUMLAH		-	-

Sumber : Badan Penanggulangan Bencana Daerah Kabupaten Gunung Mas

VII. DATA HOTSPOT SATELIT NASA - MODIS, NASA - SNPP, & NASA - NOAA20 TAHUN 2025

Hari / Tanggal : Rabu, 12-03-2025
Pukul : 16.00 WIB - 08.00 WIB

NO.	KECAMATAN	CONFIDENCE %			KEJADIAN (x)	LUAS KARHUTLA ± (Ha)
		L	M	H		
1	KURUN	-	-	-	-	-
2	KAHAYAN HULU UTARA	-	-	-	-	-
3	DAMANG BATU	-	-	-	-	-
4	SEPANG	-	-	-	-	-
5	MIRI MANASA	-	-	-	-	-
6	TEWAH	-	-	-	-	-
7	MANUHING	-	-	-	-	-
8	MANUHING RAYA	-	-	-	-	-
9	RUNGAN	-	-	-	-	-
10	RUNGAN HULU	-	-	-	-	-
11	RUNGAN BARAT	-	-	-	-	-
12	MIHING RAYA	-	-	-	-	-
TOTAL JUMLAH		-	-	-	-	-

NO.	KECAMATAN	DESA	LATITUDE	LONGITUDE	CONFIDENCE %			KET.
					L	M	H	
1	KURUN							
2	KAHAYAN HULU UTARA							
3	DAMANG BATU							
4	SEPANG							
5	MIRI MANASA							
6	TEWAH							
7	MANUHING							
8	MANUHING RAYA							
9	RUNGAN							
10	RUNGAN HULU							
11	RUNGAN BARAT							
12	MIHING RAYA							
TOTAL JUMLAH								

Tingkat Kepercayaan Hotspot :

L : Rendah
M : Sedang
H : Tinggi

Sumber : <https://sipongi.menlhk.go.id/>

--- s/d ---

Hari / Tanggal : Kamis, 13-03-2025
Pukul : 08.00 WIB - 16.00 WIB

NO.	KECAMATAN	CONFIDENCE %			KEJADIAN (x)	LUAS KARHUTLA ± (Ha)
		L	M	H		
1	KURUN	-	-	-	-	-
2	KAHAYAN HULU UTARA	-	-	-	-	-
3	DAMANG BATU	-	-	-	-	-
4	SEPANG	-	-	-	-	-
5	MIRI MANASA	-	-	-	-	-
6	TEWAH	-	-	-	-	-
7	MANUHING	-	-	-	-	-
8	MANUHING RAYA	-	-	-	-	-
9	RUNGAN	-	-	-	-	-
10	RUNGAN HULU	-	-	-	-	-
11	RUNGAN BARAT	-	-	-	-	-
12	MIHING RAYA	-	-	-	-	-
TOTAL JUMLAH		-	-	-	-	-

NO.	KECAMATAN	DESA	LATITUDE	LONGITUDE	CONFIDENCE %			KET.
					L	M	H	
1	KURUN							
2	KAHAYAN HULU UTARA							
3	DAMANG BATU							
4	SEPANG							
5	MIRI MANASA							
6	TEWAH							
7	MANUHING							
8	MANUHING RAYA							
9	RUNGAN							
10	RUNGAN HULU							
11	RUNGAN BARAT							
12	MIHING RAYA							
TOTAL JUMLAH								

Tingkat Kepercayaan Hotspot :

L : Rendah
M : Sedang
H : Tinggi

Sumber : <https://sipongi.menlhk.go.id/>

PENDATAAN KEBAKARAN HUTAN DAN LAHAN

JENIS BENCANA : KARHUTLA

WAKTU BENCANA : WIB

TANGGAL BENCANA : KAMIS, 13 MARET 2025

LOKASI BENCANA : DESA / KELURAHAN :

KECAMATAN :

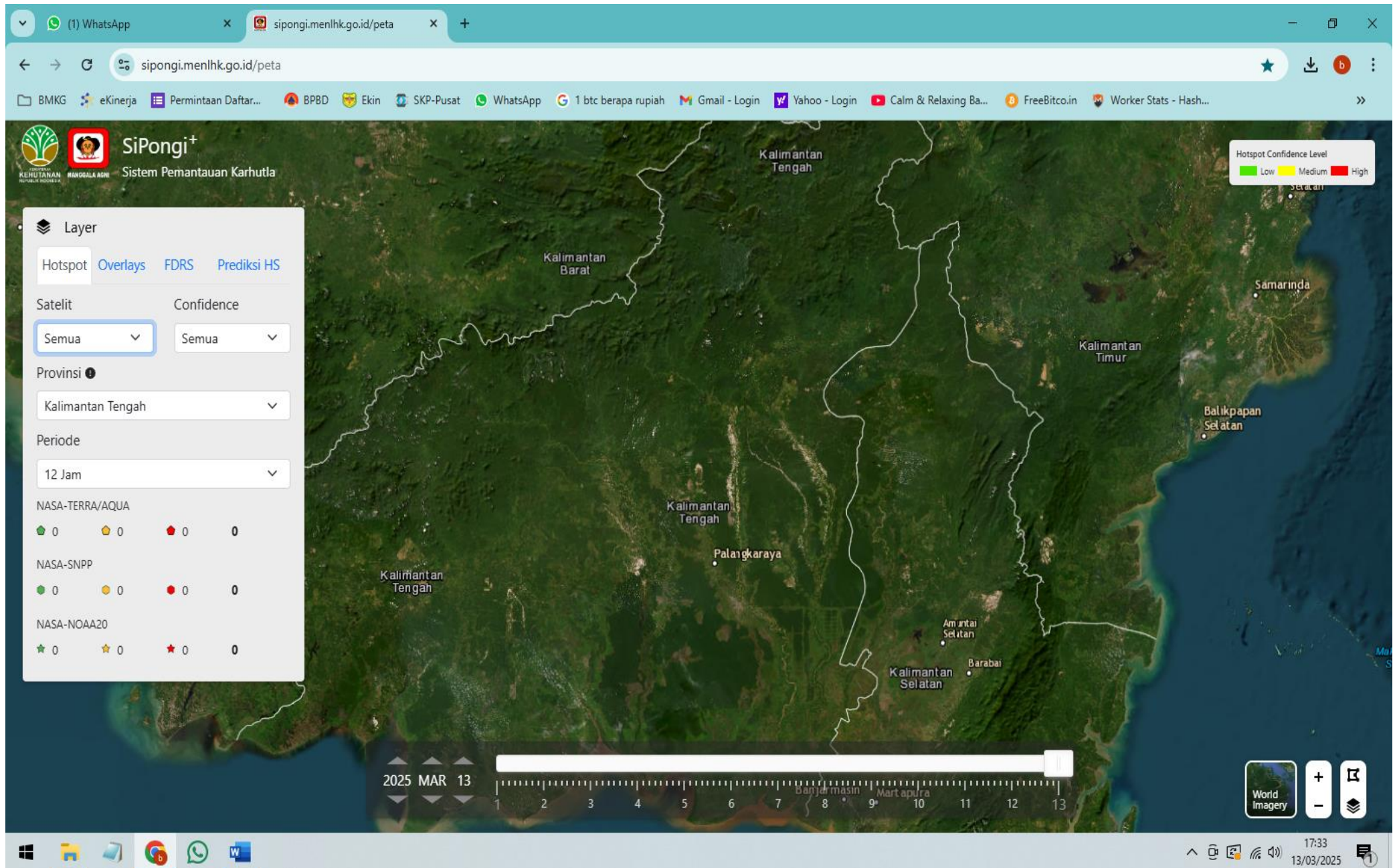
KOORDINAT		VEGETASI	JENIS TANAH	MORFOLOGI	LUAS TERBAKAR ± (Ha)	LAMA PEMADAMAN	PENYEBAB TERJADI	KORBAN JIWA
<i>LATITUDE</i>	<i>LONGITUDE</i>							

FASILITAS UMUM TERDAMPAK	KERUGIAN FINANSIAL (Rp.)	STATUS LAHAN	PEMILIK LAHAN	JUMLAH ANGGOTA PEMADAM	JUMLAH KENDARAAN PEMADAM	JUMLAH PERALATAN PEMADAM

DESKRIPSI : Tidak Ada Kegiatan Posko

KOORDINATOR LAPANGAN,

HOTSPOT DI KABUPATEN GUNUNG MAS KAMIS TANGGAL 13 MARET 2025 : NIHIL



HASIL PEMANTAUAN HARI INI : NIHIL

KEGIATAN PETUGAS PIKET BPBD KABUPATEN GUNUNG MAS :

1. Melakukan Monitoring / Pemantauan Bencana Banjir, Tanah Longsor, serta Kebakaran Pekarangan Perumahan Tahun 2025 di Kabupaten Gunung Mas.
2. Berkoordinasi dengan TNI, POLRI, Kepala Desa, dan Camat di Kabupaten Gunung Mas apabila terjadi Bencana.

Dokumentasi Pemantauan **TIM TRC BPBD Kabupaten Gunung Mas** : **NIHIL**

Demikian Laporan Harian Kabupaten Gunung Mas Sore Hari / Tgl. : **Kamis, 13 Maret 2025**
Pukul : 16.00 WIB



**LAPORAN HARIAN PRAKIRAAN CUACA,
KEJADIAN BANJIR, TANAH LONGSOR &
KEBAKARAN PEKARANGAN PERUMAHAN - HUTAN DAN LAHAN
BPBD KABUPATEN GUNUNG MAS
TAHUN 2025**

Selamat Sore, mohon izin melaporkan, informasi terkait kondisi di Kabupaten Gunung Mas saat ini :

Hari / Tgl. : Jum'at, 14 Maret 2025

Pukul : 16.00 WIB



I. KONDISI TERKINI

Pantauan Cuaca Tanggal 14-03-2025 : **BMKG**

Hari/Tanggal: Kamis, 13 Maret 2025

I. KONDISI TERKINI

Pantauan Cuaca Tanggal 13 Maret 2025

KECAMATAN	TANGGAL						
	12/03/2025			13/03/2025			
	WAKTU (WIB)						
		16.00-20.00	20.00-24.00	00.00-04.00	04.00-08.00	08.00-12.00	12.00-16.00
Sepang (Kel. Sepang Simin)	Cuaca	Berawan	Hujan Ringan	Hujan Sedang	Hujan Sedang	Hujan Ringan	Cerah Berawan
	Suhu (°C)	25	24	23	25	25	30
	Kelembapan (%)	98	99	99	93	94	67
	Kecepatan Angin (km/jam)	1	6	4	6	7	5
	Arah Angin	Barat Laut	Timur Laut	Timur Laut	Timur Laut	Timur Laut	Tenggara
	Jarak Pandang (m)	8	5	6	9	10	10
Kurun (Kel. Kuala Kurun)	Cuaca	Berawan	Berawan Tebal	Hujan Sedang	Hujan Sedang	30	Berawan Tebal
	Suhu (°C)	24	23	23	23	70	29
	Kelembapan (%)	98	99	99	97	7	74
	Kecepatan Angin (km/jam)	4	7	2	2	Timur	2
	Arah Angin	Timur Laut	Barat Laut	Tenggara	Utara	10000	Timur
	Jarak Pandang (m)	4000	8000	7000	10000	Berawan	10000
Tewah (Kel. Tewah)	Cuaca	Berawan Tebal	Hujan Ringan	Hujan Ringan	Hujan Sedang	31	Cerah Berawan
	Suhu (°C)	24	23	23	23	67	29
	Kelembapan (%)	98	99	99	96	6	75
	Kecepatan Angin (km/jam)	5	5	0	1	Timur Laut	2
	Arah Angin	Timur Laut	Barat Laut	Barat	Barat Laut	10000	Tenggara
	Jarak Pandang (m)	4000	7000	7000	10000	Berawan	10000
Kahayan Hulu Utara (Kel. Tumbang Miri)	Cuaca	Cerah Berawan	Hujan Ringan	Hujan Sedang	Hujan Sedang	31	Berawan
	Suhu (°C)	24	24	23	24	67	30
	Kelembapan (%)	97	99	99	96	6	72
	Kecepatan Angin (km/jam)	6	2	2	3	Timur Laut	3
	Arah Angin	Timur	Utara	Barat Daya	Utara	10000	Selatan
	Jarak Pandang (m)	5000	7000	7000	10000	Hujan Ringan	10000
Rungan (Kel. Jakatan Raya)	Cuaca	Berawan Tebal	Hujan Ringan	Hujan Ringan	Hujan Ringan	30	Cerah Berawan
	Suhu (°C)	24	24	23	23	69	30
	Kelembapan (%)	99	99	99	97	7	69
	Kecepatan Angin (km/jam)	2	2	1	3	Timur	4
	Arah Angin	Timur	Barat Daya	Timur Laut	Timur Laut	10000	Timur
	Jarak Pandang (m)	7000	7000	8000	8000	Hujan Ringan	10000
Manuhing (Kel. Tumbang Talaken)	Cuaca	Berawan Tebal	Hujan PETir	Hujan Ringan	Hujan Ringan	29	Cerah Berawan
	Suhu (°C)	24	24	23	23	71	30
	Kelembapan (%)	98	99	99	97	7	70
	Kecepatan Angin (km/jam)	10	5	4	5	Timur	7
	Arah Angin	Timur Laut	Barat	Timur Laut	Timur Laut	10000	Timur
	Jarak Pandang (m)	7000	7000	8000	9000		10000
Mihing Raya (Kel. Kampuri)	Cuaca	Berawan	Hujan Ringan	Hujan Ringan	Hujan Ringan	Cerah Berawan	Berawan
	Suhu (°C)	24	24	23	25	30	29
	Kelembapan (%)	98	98	97	91	70	75
	Kecepatan Angin (km/jam)	4	7	0	5	2	3
	Arah Angin	Timur Laut	Barat	Timur Laut	Timur Laut	Timur	Tenggara
	Jarak Pandang (m)	4.000	7.000	6.000	9.000	10.000	10.000
Damang Batu (Kel. Tumbang Marikoi)	Cuaca	Berawan	Hujan Sedang	Hujan Sedang	Hujan Sedang	Hujan Ringan	Berawan
	Suhu (°C)	24	24	23	24	30	30
	Kelembapan (%)	98	99	99	96	67	70
	Kecepatan Angin (km/jam)	5	3	2	4	5	6
	Arah Angin	Timur	Barat Laut	Utara	Timur Laut	Timur	Timur
	Jarak Pandang (m)	7000	7000	7000	10000	10000	10000
Miri Manasa (Kel. Tumbang Napoi)	Cuaca	Cerah Berawan	Berawan	Hujan Sedang	Hujan Sedang	Berawan Tebal	Cerah Berawan
	Suhu (°C)	24	23	23	23	29	29
	Kelembapan (%)	99	99	99	99	69	72
	Kecepatan Angin (km/jam)	7	4	0	4	4	2
	Arah Angin	Timur Laut	Tenggara	Barat Laut	Barat Laut	Timur	Utara
	Jarak Pandang (m)	5000	7000	7000	10000	10000	10000
Rungan Hulu (Kel. Tumbang Rahuyan)	Cuaca	Berawan Tebal	Hujan Petir	Hujan Ringan	Hujan Sedang	Berawan	Cerah Berawan
	Suhu (°C)	24	24	23	24	29	29
	Kelembapan (%)	98	99	99	95	72	79
	Kecepatan Angin (km/jam)	4	6	1	4	6	1
	Arah Angin	Tenggara	Barat Laut	Barat	Timur Laut	Timur Laut	Utara
	Jarak Pandang (m)	3000	7000	7000	10000	10000	10000
Manuhing Raya (Kel. Tehang)	Cuaca	Berawan	Hujan Sedang	Hujan Sedang	Hujan Ringan	Hujan Ringan	Berawan
	Suhu (°C)	24	24	23	23	29	30
	Kelembapan (%)	98	99	99	97	71	70
	Kecepatan Angin (km/jam)	4	3	3	6	6	5
	Arah Angin	Timur	Barat Laut	Utara	Timur Laut	Timur Laut	Timur
	Jarak Pandang (m)	7000	7000	7000	10000	10000	10000
Rungan Barat (Kel. Rabambang)	Cuaca	Berawan	Hujan Sedang	Hujan Ringan	Hujan Ringan	Berawan Tebal	Cerah Berawan
	Suhu (°C)	24	24	23	24	29	30
	Kelembapan (%)	99	99	99	97	73	70
	Kecepatan Angin (km/jam)	7	5	1	5	6	3
	Arah Angin	Timur	Barat Laut	Timur Laut	Timur Laut	Timur Laut	Utara
	Jarak Pandang (m)	6000	7000	9000	10000	10000	10000

II.a. DATA BANJIR TAHUN 2025



BADAN PENANGGULANGAN BENCANA DAERAH KABUPATEN GUNUNG MAS

JLN. LETJEND. SOEPRAPTO, KEL. TAMPANG TUMBANG ANJIR, KEC. KURUN, KAB. GUNUNG MAS

KEJADIAN BANJIR PADA HARI : JUM'AT, 14 Maret 2025

DATA KEJADIAN BANJIR :

No.	Nama Kecamatan	Desa	KK	Jumlah				Fasilitas Umum					Keterangan	
				Dewasa		Anak	Jiwa	Tempa Ibadah			Sekolah	Puskesmas		Lain-lain
				L	P			Mesjid	Gereja	Balai Hindu				
														-
														Data Terakhir

DATA KEJADIAN BANJIR :

No.	Nama Kecamatan	Desa	KK	Jumlah				Fasilitas Umum					Keterangan	
				Dewasa		Anak	Jiwa	Tempa Ibadah			Sekolah	Puskesmas		Lain-lain
				L	P			Mesjid	Gereja	Balai Hindu				
														-
														Data Terakhir

II.b. DATA BANJIR TAHUN 2025

[illegible]

Manuhing Raya	-	-	5										(Rabu, 05 Maret 2025) Kel. Tehang, berdampak banjir pada 377 KK / 1.131 Jiwa, Desa Luwuk Tukau, berdampak banjir pada 17 KK / 56 Jiwa, Desa Tumbang Oroï, berdampak banjir pada 12 KK / 37 Jiwa, Desa Tumbang Samui, berdampak banjir pada 20 KK / 65 Jiwa, Desa Putat Durei, berdampak banjir pada 7 KK / 21 Jiwa, Ketinggian Air ± 50 - 70 cm.
---------------	---	---	---	--	--	--	--	--	--	--	--	--	--

III. DATA TANAH LONGSOR TAHUN 2025

[illegible]

IV. DATA ORANG HILANG / TENGGELAM TAHUN 2025

[illegible]

V. DATA KEBAKARAN PEKARANGAN / PERUMAHAN TAHUN 2025

Kecamatan / Kota	Bulan												Kejadian (x)
	1	2	3	4	5	6	7	8	9	10	11	12	
Kurun	1	1	-										(Rabu, 01 Januari 2025) Jln. Lintas Kurun Sebrang RT. 014 / RW. 002, Kel. Kuala Kurun = 5 (lima) Rumah Penduduk Terbakar / Tidak Ada Korban Jiwa An. : 1) SUNARYO AFFANDI ; 2) SALAMAT ; 3) SANDRO ; 4) NURTATIE ; 5) SANIAH ----- (Jumat, 07 Februari 2025) Jln. Lintas Desa Tumbang Tariak - Kuala Kurun = Kebakaran Rumah Kost / Barak 5 (lima) Pintu / Tidak Ada Korban Jiwa An. : Bp. WIRO / WINDA WIWIN
Kahayan Hulu Utara	-	-	-										
Damang Batu	-	-	-										
Sepang	-	-	-										
Miri Manasa	-	-	-										
Tewah	-	-	-										
Manuhing	2	-	-										(Sabtu, 11 Januari 2025) Jln. Babilu RT. 001 / RW. 001, Kel. Tumbang Talaken = 1 (satu) Rumah Penduduk Terbakar / Tidak Ada Korban Jiwa An. : MADI D. E. S. ----- (Senin, 20 Januari 2025) Pinggir Jalan Umum, Kel. Tumbang Talaken = 2 (dua) Rumah Penduduk Terbakar / Tidak Ada Korban Jiwa An. :-
Manuhing Raya	-	-	-										
Rungan	1	-	-										(Kamis, 09 Januari 2025) Desa Bereng Baru RT. 002 / RW. 001 = 1 (satu) Rumah Penduduk Terbakar / Tidak Ada Korban Jiwa An. : HENDRI WANTO
Rungan Hulu	-	-	-										
Rungan Barat	-	-	-										
Mihing Raya	1	-	-										(Selasa, 14 Januari 2025) Jln. Damang Batu RT. 001 / RW. 001, Desa Tumbang Danau = 4 (empat) Rumah Penduduk Terbakar / Tidak Ada Korban Jiwa An. : 1) DISON DAHIM ; 2) TIMBUL ; 3) PRITILO ; 4) RUPUS ANJAS

VI. DATA KEBAKARAN HUTAN DAN LAHAN TAHUN 2025

Hari / Tanggal : Kamis, 13-03-2025
Pukul : 16.00 WIB - 08.00 WIB

NO.	KECAMATAN	KEJADIAN (x)	LUAS KARHUTLA ± (Ha)
1	KURUN	-	-
2	KAHAYAN HULU UTARA	-	-
3	DAMANG BATU	-	-
4	SEPANG	-	-
5	MIRI MANASA	-	-
6	TEWAH	-	-
7	MANUHING	-	-
8	MANUHING RAYA	-	-
9	RUNGAN	-	-
10	RUNGAN HULU	-	-
11	RUNGAN BARAT	-	-
12	MIHING RAYA	-	-
TOTAL JUMLAH		-	-

--- s/d ---

Hari / Tanggal : Jum'at, 14-03-2025
Pukul : 08.00 WIB - 16.00 WIB

NO.	KECAMATAN	KEJADIAN (x)	LUAS KARHUTLA ± (Ha)
1	KURUN	-	-
2	KAHAYAN HULU UTARA	-	-
3	DAMANG BATU	-	-
4	SEPANG	-	-
5	MIRI MANASA	-	-
6	TEWAH	-	-
7	MANUHING	-	-
8	MANUHING RAYA	-	-
9	RUNGAN	-	-
10	RUNGAN HULU	-	-
11	RUNGAN BARAT	-	-
12	MIHING RAYA	-	-
TOTAL JUMLAH		-	-

Sumber : Badan Penanggulangan Bencana Daerah Kabupaten Gunung Mas

VII. DATA HOTSPOT SATELIT NASA - MODIS, NASA - SNPP, & NASA - NOAA20 TAHUN 2025

Hari / Tanggal : Kamis, 13-03-2025
Pukul : 16.00 WIB - 08.00 WIB

NO.	KECAMATAN	CONFIDENCE			KEJADIAN (x)	LUAS KARHUTLA ± (Ha)
		L	M	H		
1	KURUN	-	-	-	-	-
2	KAHAYAN HULU UTARA	-	-	-	-	-
3	DAMANG BATU	-	-	-	-	-
4	SEPANG	-	-	-	-	-
5	MIRI MANASA	-	-	-	-	-
6	TEWAH	-	-	-	-	-
7	MANUHING	-	-	-	-	-
8	MANUHING RAYA	-	-	-	-	-
9	RUNGAN	-	-	-	-	-
10	RUNGAN HULU	-	-	-	-	-
11	RUNGAN BARAT	-	-	-	-	-
12	MIHING RAYA	-	-	-	-	-
TOTAL JUMLAH		-	-	-	-	-

NO.	KECAMATAN	DESA	LATITUDE	LONGITUDE	CONFIDENCE			KET.
					L	M	H	
1	KURUN							
2	KAHAYAN HULU UTARA							
3	DAMANG BATU							
4	SEPANG							
5	MIRI MANASA							
6	TEWAH							
7	MANUHING							
8	MANUHING RAYA							
9	RUNGAN							
10	RUNGAN HULU							
11	RUNGAN BARAT							
12	MIHING RAYA							
TOTAL JUMLAH								

Tingkat Kepercayaan Hotspot :

L : Rendah
M : Sedang
H : Tinggi

Sumber : <https://sipongi.menlhk.go.id/>

--- s/d ---

Hari / Tanggal : Jum'at, 14-03-2025
Pukul : 08.00 WIB - 16.00 WIB

NO.	KECAMATAN	CONFIDENCE %			KEJADIAN (x)	LUAS KARHUTLA ± (Ha)
		L	M	H		
1	KURUN	-	-	-	-	-
2	KAHAYAN HULU UTARA	-	-	-	-	-
3	DAMANG BATU	-	-	-	-	-
4	SEPANG	-	-	-	-	-
5	MIRI MANASA	-	-	-	-	-
6	TEWAH	-	-	-	-	-
7	MANUHING	-	-	-	-	-
8	MANUHING RAYA	-	-	-	-	-
9	RUNGAN	-	-	-	-	-
10	RUNGAN HULU	-	-	-	-	-
11	RUNGAN BARAT	-	-	-	-	-
12	MIHING RAYA	-	2	-	2	-
TOTAL JUMLAH		-	2	-	2	-

NO.	KECAMATAN	DESA	LATITUDE	LONGITUDE	CONFIDENCE %			KET.
					L	M	H	
1	KURUN							
2	KAHAYAN HULU UTARA							
3	DAMANG BATU							
4	SEPANG							
5	MIRI MANASA							
6	TEWAH							
7	MANUHING							
8	MANUHING RAYA							
9	RUNGAN							
10	RUNGAN HULU							
11	RUNGAN BARAT							
12	MIHING RAYA	Kelurahan Kampuri	-1.32888	113.96918		1		
		Kelurahan Kampuri	-1.32922	113.96598		1		
TOTAL JUMLAH						2		

Tingkat Kepercayaan Hotspot :

L : Rendah
M : Sedang
H : Tinggi

Sumber : <https://sipongi.menlhk.go.id/>

PENDATAAN KEBAKARAN HUTAN DAN LAHAN

JENIS BENCANA : KARHUTLA
WAKTU BENCANA : WIB
TANGGAL BENCANA : JUM'AT, 14 MARET 2025
LOKASI BENCANA : DESA / KELURAHAN : KECAMATAN :

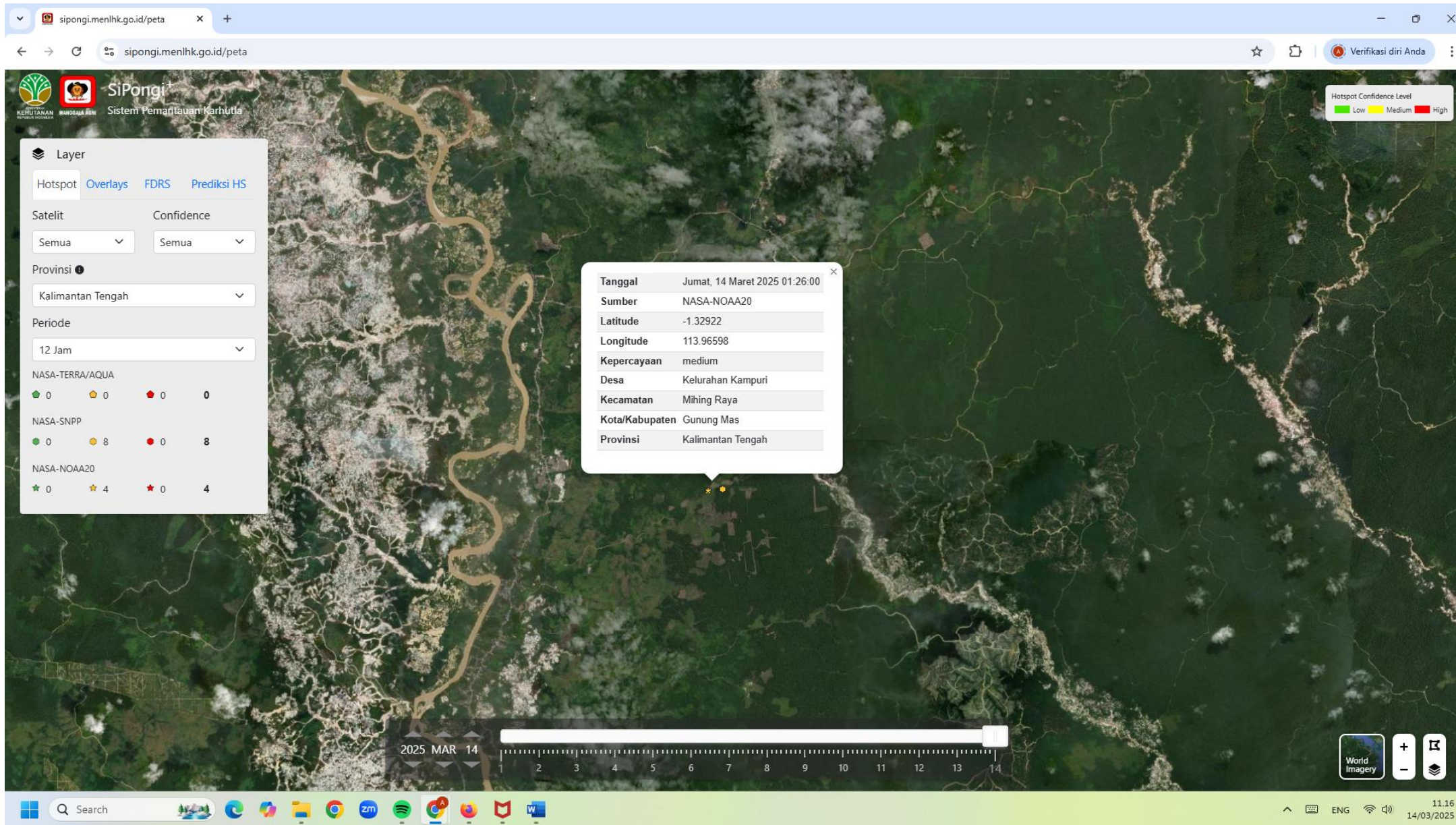
KOORDINAT		VEGETASI	JENIS TANAH	MORFOLOGI	LUAS TERBAKAR ± (Ha)	LAMA PEMADAMAN	PENYEBAB TERJADI	KORBAN JIWA
LATITUDE	LONGITUDE							

FASILITAS UMUM TERDAMPAK	KERUGIAN FINANSIAL (Rp.)	STATUS LAHAN	PEMILIK LAHAN	JUMLAH ANGGOTA PEMADAM	JUMLAH KENDARAAN PEMADAM	JUMLAH PERALATAN PEMADAM

DESKRIPSI : Tidak Ada Kegiatan Posko

KOORDINATOR LAPANGAN,

HOTSPOT DI KABUPATEN GUNUNG MAS TANGGAL 14 MARET 2025



HASIL PEMANTAUAN HARI INI :

Terjadi Banjir akibat intensitas hujan tinggi dan kiriman air sungai dari daerah hulu, pada hari ini Jum'at, 14-03-2025, terpantau banjir terjadi pada beberapa desa di Kabupaten Gunung Mas.

Dokumentasi Banjir

√ Desa Tumbang Masukih, Kecamatan Miri Manasa



Dokumentasi Banjir

√ Kelurahan Tampang Tunbang Anjir, gg sumber rejeki, Kecamatan Kurun



Dokumentasi Banjir

√ Jalan Adronis Samad RT.01 kelurahan Tampang Tumbang Anjir



Dokumentasi Banjir

√ RT.04 Kelurahan Tampang Tunbang Anjir, Kecamatan Kurun



KEGIATAN PETUGAS PIKET BPBD KABUPATEN GUNUNG MAS :

1. Melakukan Monitoring / Pemantauan Bencana Banjir, Tanah Longsor, serta Kebakaran Pekarangan Perumahan Tahun 2025 di Kabupaten Gunung Mas.
2. Berkoordinasi dengan TNI, POLRI, Kepala Desa, dan Camat di Kabupaten Gunung Mas apabila terjadi Bencana.

Dokumentasi Pemantauan **TIM TRC BPBD Kabupaten Gunung Mas** : **NIHIL**

Demikian Laporan Harian Kabupaten Gunung Mas Sore Hari / Tgl. : **Jum'at, 14 Maret 2025**
Pukul : 16.00 WIB



PEMERINTAH KABUPATEN GUNUNG MAS
BADAN PENANGGULANGAN BENCANA DAERAH

Jln. Letjend. Soeprapto No. -, Telp. (0537) 3032884, Kuala Kurun, Kalimantan Tengah
KUALA KURUN - 74511



LAPORAN HARIAN PRAKIRAAN CUACA,
KEJADIAN BANJIR, TANAH LONGSOR &
KEBAKARAN PEKARANGAN PERUMAHAN - HUTAN DAN LAHAN
BPBD KABUPATEN GUNUNG MAS
TAHUN 2025

Selamat Sore, mohon izin melaporkan, informasi terkait kondisi di Kabupaten Gunung Mas saat ini :

Hari / Tgl. : Sabtu, 15 Maret 2025

Pukul : 16.00 WIB

I. KONDISI TERKINI

Pantauan Cuaca Tanggal 15-03-2025 :



Hari/Tanggal: Sabtu, 15 Maret 2025

III. KONDISI TERKINI

Pantauan Cuaca Tanggal 15 Maret 2025

KECAMATAN	TANGGAL						
	14/3/2025				15/3/2025		
	WAKTU (WIB)						
		16.00-20.00	20.00-24.00	00.00-04.00	04.00-08.00	08.00-12.00	12.00-16.00
Sepang (Kel. Sepang Simin)	Cuaca	Berawan Tebal	Hujan Petir	Hujan Sedang	Berawan	Berawan	Berawan
	Suhu (°C)	24	24	23	23	29	30
	Kelembapan (%)	99	99	99	98	77	80
	Kecepatan Angin (km/jam)	1	5	5	5	4	6
	Arah Angin	Barat Laut	Barat Laut	Barat Laut	Barat Laut	Barat	Barat
	Jarak Pandang (m)	7	5	5	8	10	10
Kurun (Kel. Kuala Kurun)	Cuaca	Berawan	Berawan Tebal	Hujan Sedang	Cerah Berawan	Cerah Berawan	Cerah Berawan
	Suhu (°C)	24	24	23	24	29	29
	Kelembapan (%)	97	99	98	93	90	76
	Kecepatan Angin (km/jam)	4	4	4	4	10	8
	Arah Angin	Barat Laut	Barat Laut	Timur Laut	Utara	Barat Daya	Barat Daya
	Jarak Pandang (m)	9000	4000	6000	8000	10000	10000
Tewah (Kel. Tewah)	Cuaca	Berawan	Hujan Ringan	Hujan Sedang	Berawan	Cerah Berawan	Cerah Berawan
	Suhu (°C)	24	24	23	24	29	29
	Kelembapan (%)	98	99	99	93	91	83
	Kecepatan Angin (km/jam)	4	2	5	3	9	5
	Arah Angin	Utara	Utara	Timur	Utara	Barat Daya	Barat Daya
	Jarak Pandang (m)	9000	3000	7000	8000	10000	10000
Kahayan Hulu Utara (Kel. Tumbang Miri)	Cuaca	Berawan Tebal	Hujan Sedang	Hujan Sedang	Berawan	Berawan	Cerah Berawan
	Suhu (°C)	24	24	23	25	29	29
	Kelembapan (%)	98	99	99	93	90	87
	Kecepatan Angin (km/jam)	5	2	3	2	6	3
	Arah Angin	Utara	Timur Laut	Timur	Timur Laut	Barat Daya	Barat
	Jarak Pandang (m)	9000	5000	6000	10000	10000	10000
Rungan (Kel. Jakatan Raya)	Cuaca	Hujan Ringan	Hujan Petir	Hujan Ringan	Cerah Berawan	Cerah Berawan	Berawan
	Suhu (°C)	24	24	23	25	29	29
	Kelembapan (%)	99	99	99	95	93	80
	Kecepatan Angin (km/jam)	3	5	3	1	4	5
	Arah Angin	Barat Laut	Utara	Timur	Barat Daya	Barat Daya	Barat Daya
	Jarak Pandang (m)	9000	5000	6000	9000	10000	10000
Manuhing (Kel. Tumbang Talaken)	Cuaca	Berawan	Hujan Sedang	Hujan Sedang	Berawan	Cerah Berawan	Cerah Berawan
	Suhu (°C)	24	24	23	24	29	29
	Kelembapan (%)	99	99	99	97	95	84
	Kecepatan Angin (km/jam)	4	6	3	3	5	7
	Arah Angin	Barat	Barat	Timur Laut	Timur Laut	Barat	Barat Daya
	Jarak Pandang (m)	9000	3000	6000	6000	10000	10000
Mihing Raya (Kel. Kampuri)	Cuaca	Hujan Ringan	Hujan Petir	Berawan	Cerah Berawan	Cerah Berawan	Berawan
	Suhu (°C)	24	24	23	27	29	29
	Kelembapan (%)	99	99	99	81	86	78
	Kecepatan Angin (km/jam)	4	4	5	4	8	7
	Arah Angin	Utara	Utara	Utara	Barat	Barat	Barat Daya
	Jarak Pandang (m)	7.000	3.000	7.000	10.000	10.000	10.000
Damang Batu (Kel. Tumbang Marikoi)	Cuaca	Hujan Lebat	Hujan Ringan	Hujan Ringan	Berawan	Cerah Berawan	Cerah Berawan
	Suhu (°C)	24	23	23	24	29	29
	Kelembapan (%)	99	99	99	94	92	81
	Kecepatan Angin (km/jam)	2	1	3	5	6	4
	Arah Angin	Barat Laut	Barat Laut	Utara	Timur Laut	Barat	Barat Daya
	Jarak Pandang (m)	9000	4000	6000	10000	10000	10000
Miri Manasa (Kel. Tumbang Napoi)	Cuaca	Berawan Tebal	Hujan Sedang	Hujan Sedang	Berawan	Cerah Berawan	Cerah Berawan
	Suhu (°C)	24	23	23	25	29	29
	Kelembapan (%)	99	99	99	91	89	93
	Kecepatan Angin (km/jam)	2	0	2	0	9	2
	Arah Angin	Utara	Timur	Timur Laut	Timur Laut	Barat Daya	Tenggara
	Jarak Pandang (m)	9000	3000	6000	9000	10000	9000
Rungan Hulu (Kel. Tumbang Rahuyan)	Cuaca	Berawan	Hujan Petir	Hujan Ringan	Cerah Berawan	Cerah Berawan	Cerah Berawan
	Suhu (°C)	24	24	23	25	29	29
	Kelembapan (%)	99	99	99	93	91	86
	Kecepatan Angin (km/jam)	0	4	5	3	6	7
	Arah Angin	Utara	Utara	Timur Laut	Utara	Barat Daya	Barat Daya
	Jarak Pandang (m)	9000	5000	6000	8000	10000	10000
Manuhing Raya (Kel. Tehang)	Cuaca	Hujan Ringan	Hujan Sedang	Hujan Sedang	Berawan	Cerah Berawan	Hujan Ringan
	Suhu (°C)	23	23	23	24	29	29
	Kelembapan (%)	99	99	99	95	96	84
	Kecepatan Angin (km/jam)	1	4	2	3	4	4
	Arah Angin	Barat	Barat Daya	Timur Laut	Timur Laut	Barat Daya	Barat Daya
	Jarak Pandang (m)	9000	2000	6000	10000	10000	10000
Rungan Barat (Kel. Rabambang)	Cuaca	Hujan Ringan	Hujan Petir	Hujan Sedang	Berawan	Cerah Berawan	Berawan
	Suhu (°C)	24	24	23	25	29	29
	Kelembapan (%)	99	99	99	94	95	82
	Kecepatan Angin (km/jam)	2	4	3	3	5	4
	Arah Angin	Barat	Barat Laut	Timur Laut	Timur Laut	Barat Daya	Barat
	Jarak Pandang (m)	9000	6000	6000	10000	10000	10000

Sumber: <https://www.bmkg.go.id/cuaca/prakiraan-cuaca/62.10>

II.a. DATA BANJIR TAHUN 2025



BADAN PENANGGULANGAN BENCANA DAERAH KABUPATEN GUNUNG MAS

JLN. LETJEND. SOEPRAPTO, KEL. TAMPANG TUMBANG ANJIR, KEC. KURUN, KAB. GUNUNG MAS

KEJADIAN BANJIR PADA HARI : SABTU, 15 Maret 2025

DATA KEJADIAN BANJIR :

No.	Nama Kecamatan	Desa	KK	Jumlah				Fasilitas Umum						Keterangan
				Dewasa		Anak	Jiwa	Tempa Ibadah			Sekolah	Puskesmas	Lain-lain	
				L	P			Mesjid	Gereja	Balai Hindu				
1.	Rungan Barat	Tumbang Jalemu Kajuei									1 (satu) TK PAUD	1 (satu) Pustu		tidak diketahui ketinggian air
2.	Rungan	-Tumbang Malahoi -Tumbang Kajuei												hampir ± 150 cm ketinggian air
3.	Rungan Hulu	- Sangal, Jangkit, Batu Puter												tidak diketahui ketinggian air
4.	Manuhing Raya	Kelurahan Tehang												-SDA- -SDA-
														Data Terakhir

DATA KEJADIAN BANJIR :

No.	Nama Kecamatan	Desa	KK	Jumlah				Fasilitas Umum					Keterangan	
				Dewasa		Anak	Jiwa	Tempa Ibadah			Sekolah	Puskesmas		Lain-lain
				L	P			Mesjid	Gereja	Balai Hindu				
														-
														Data Terakhir

II.b. DATA BANJIR TAHUN 2025

[illegible]

Manuhing Raya	-	-	6										(Rabu, 05 Maret 2025) Kel. Tehang, berdampak banjir pada 377 KK / 1.131 Jiwa, Desa Luwuk Tukau, berdampak banjir pada 17 KK / 56 Jiwa, Desa Tumbang Oroï, berdampak banjir pada 12 KK / 37 Jiwa, Desa Tumbang Samui, berdampak banjir pada 20 KK / 65 Jiwa, Desa Putat Durei, berdampak banjir pada 7 KK / 21 Jiwa, Ketinggian Air ± 50 - 70 cm. (Sabtu, 15 Maret 2025) Kel. Tehang, berdampak banjir Ketinggian air tidak diketahui
---------------	---	---	---	--	--	--	--	--	--	--	--	--	---

III. DATA TANAH LONGSOR TAHUN 2025

[illegible]

IV. DATA ORANG HILANG / TENGGELAM TAHUN 2025

[illegible]

V. DATA KEBAKARAN PEKARANGAN / PERUMAHAN TAHUN 2025

Kecamatan / Kota	Bulan												Kejadian (x)
	1	2	3	4	5	6	7	8	9	10	11	12	
Kurun	1	1	-										(Rabu, 01 Januari 2025) Jln. Lintas Kurun Sebrang RT. 014 / RW. 002, Kel. Kuala Kurun = 5 (lima) Rumah Penduduk Terbakar / Tidak Ada Korban Jiwa An. : 1) SUNARYO AFFANDI ; 2) SALAMAT ; 3) SANDRO ; 4) NURTATIE ; 5) SANIAH ----- (Jumat, 07 Februari 2025) Jln. Lintas Desa Tumbang Tariak - Kuala Kurun = Kebakaran Rumah Kost / Barak 5 (lima) Pintu / Tidak Ada Korban Jiwa An. : Bp. WIRO / WINDA WIWIN
Kahayan Hulu Utara	-	-	-										
Damang Batu	-	-	-										
Sepang	-	-	-										
Miri Manasa	-	-	-										
Tewah	-	-	-										
Manuhing	2	-	-										(Sabtu, 11 Januari 2025) Jln. Babilu RT. 001 / RW. 001, Kel. Tumbang Talaken = 1 (satu) Rumah Penduduk Terbakar / Tidak Ada Korban Jiwa An. : MADI D. E. S. ----- (Senin, 20 Januari 2025) Pinggir Jalan Umum, Kel. Tumbang Talaken = 2 (dua) Rumah Penduduk Terbakar / Tidak Ada Korban Jiwa An. : -
Manuhing Raya	-	-	-										
Rungan	1	-	-										(Kamis, 09 Januari 2025) Desa Bereng Baru RT. 002 / RW. 001 = 1 (satu) Rumah Penduduk Terbakar / Tidak Ada Korban Jiwa An. : HENDRI WANTO
Rungan Hulu	-	-	-										
Rungan Barat	-	-	-										
Mihing Raya	1	-	-										(Selasa, 14 Januari 2025) Jln. Damang Batu RT. 001 / RW. 001, Desa Tumbang Danau = 4 (empat) Rumah Penduduk Terbakar / Tidak Ada Korban Jiwa An. : 1) DISON DAHIM ; 2) TIMBUL ; 3) PRITILO ; 4) RUPUS ANJAS

VI. DATA KEBAKARAN HUTAN DAN LAHAN TAHUN 2025

Hari / Tanggal : Jum'at, 14-03-2025
Pukul : 16.00 WIB - 08.00 WIB

NO.	KECAMATAN	KEJADIAN (x)	LUAS KARHUTLA ± (Ha)
1	KURUN	-	-
2	KAHAYAN HULU UTARA	-	-
3	DAMANG BATU	-	-
4	SEPANG	-	-
5	MIRI MANASA	-	-
6	TEWAH	-	-
7	MANUHING	-	-
8	MANUHING RAYA	-	-
9	RUNGAN	-	-
10	RUNGAN HULU	-	-
11	RUNGAN BARAT	-	-
12	MIHING RAYA	-	-
TOTAL JUMLAH		-	-

--- s/d ---

Hari / Tanggal : Sabtu, 15-03-2025
Pukul : 08.00 WIB - 16.00 WIB

NO.	KECAMATAN	KEJADIAN (x)	LUAS KARHUTLA ± (Ha)
1	KURUN	-	-
2	KAHAYAN HULU UTARA	-	-
3	DAMANG BATU	-	-
4	SEPANG	-	-
5	MIRI MANASA	-	-
6	TEWAH	-	-
7	MANUHING	-	-
8	MANUHING RAYA	-	-
9	RUNGAN	-	-
10	RUNGAN HULU	-	-
11	RUNGAN BARAT	-	-
12	MIHING RAYA	-	-
TOTAL JUMLAH		-	-

Sumber : Badan Penanggulangan Bencana Daerah Kabupaten Gunung Mas

VII. DATA HOTSPOT SATELIT NASA - MODIS, NASA - SNPP, & NASA - NOAA20 TAHUN 2025

Hari / Tanggal : Jum'at, 14-03-2025
Pukul : 16.00 WIB - 08.00 WIB

NO.	KECAMATAN	CONFIDENCE			KEJADIAN (x)	LUAS KARHUTLA ± (Ha)
		L	M	H		
1	KURUN	-	-	-	-	-
2	KAHAYAN HULU UTARA	-	-	-	-	-
3	DAMANG BATU	-	-	-	-	-
4	SEPANG	-	-	-	-	-
5	MIRI MANASA	-	-	-	-	-
6	TEWAH	-	-	-	-	-
7	MANUHING	-	-	-	-	-
8	MANUHING RAYA	-	-	-	-	-
9	RUNGAN	-	-	-	-	-
10	RUNGAN HULU	-	-	-	-	-
11	RUNGAN BARAT	-	-	-	-	-
12	MIHING RAYA	-	-	-	-	-
TOTAL JUMLAH		-	-	-	-	-

NO.	KECAMATAN	DESA	LATITUDE	LONGITUDE	CONFIDENCE			KET.
					L	M	H	
1	KURUN							
2	KAHAYAN HULU UTARA							
3	DAMANG BATU							
4	SEPANG							
5	MIRI MANASA							
6	TEWAH							
7	MANUHING							
8	MANUHING RAYA							
9	RUNGAN							
10	RUNGAN HULU							
11	RUNGAN BARAT							
12	MIHING RAYA							
TOTAL JUMLAH								

Tingkat Kepercayaan Hotspot :

L : Rendah
M : Sedang
H : Tinggi

Sumber : <https://sipongi.menlhk.go.id/>

--- s/d ---

Hari / Tanggal : Sabtu, 15-03-2025
Pukul : 08.00 WIB - 16.00 WIB

NO.	KECAMATAN	CONFIDENCE %			KEJADIAN (x)	LUAS KARHUTLA ± (Ha)
		L	M	H		
1	KURUN	-	-	-	-	-
2	KAHAYAN HULU UTARA	-	-	-	-	-
3	DAMANG BATU	-	-	-	-	-
4	SEPANG	-	-	-	-	-
5	MIRI MANASA	-	-	-	-	-
6	TEWAH	-	-	-	-	-
7	MANUHING	-	-	-	-	-
8	MANUHING RAYA	-	-	-	-	-
9	RUNGAN	-	-	-	-	-
10	RUNGAN HULU	-	-	-	-	-
11	RUNGAN BARAT	-	-	-	-	-
12	MIHING RAYA	-	-	-	-	-
TOTAL JUMLAH		-	-	-	-	-

NO.	KECAMATAN	DESA	LATITUDE	LONGITUDE	CONFIDENCE %			KET.
					L	M	H	
1	KURUN							
2	KAHAYAN HULU UTARA							
3	DAMANG BATU							
4	SEPANG							
5	MIRI MANASA							
6	TEWAH							
7	MANUHING							
8	MANUHING RAYA							
9	RUNGAN							
10	RUNGAN HULU							
11	RUNGAN BARAT							
12	MIHING RAYA							
TOTAL JUMLAH								

Tingkat Kepercayaan Hotspot :

L : Rendah
M : Sedang
H : Tinggi

Sumber : <https://sipongi.menlhk.go.id/>

PENDATAAN KEBAKARAN HUTAN DAN LAHAN

JENIS BENCANA : KARHUTLA
WAKTU BENCANA : WIB
TANGGAL BENCANA : SABTU, 15 MARET 2025
LOKASI BENCANA : DESA / KELURAHAN : KECAMATAN :

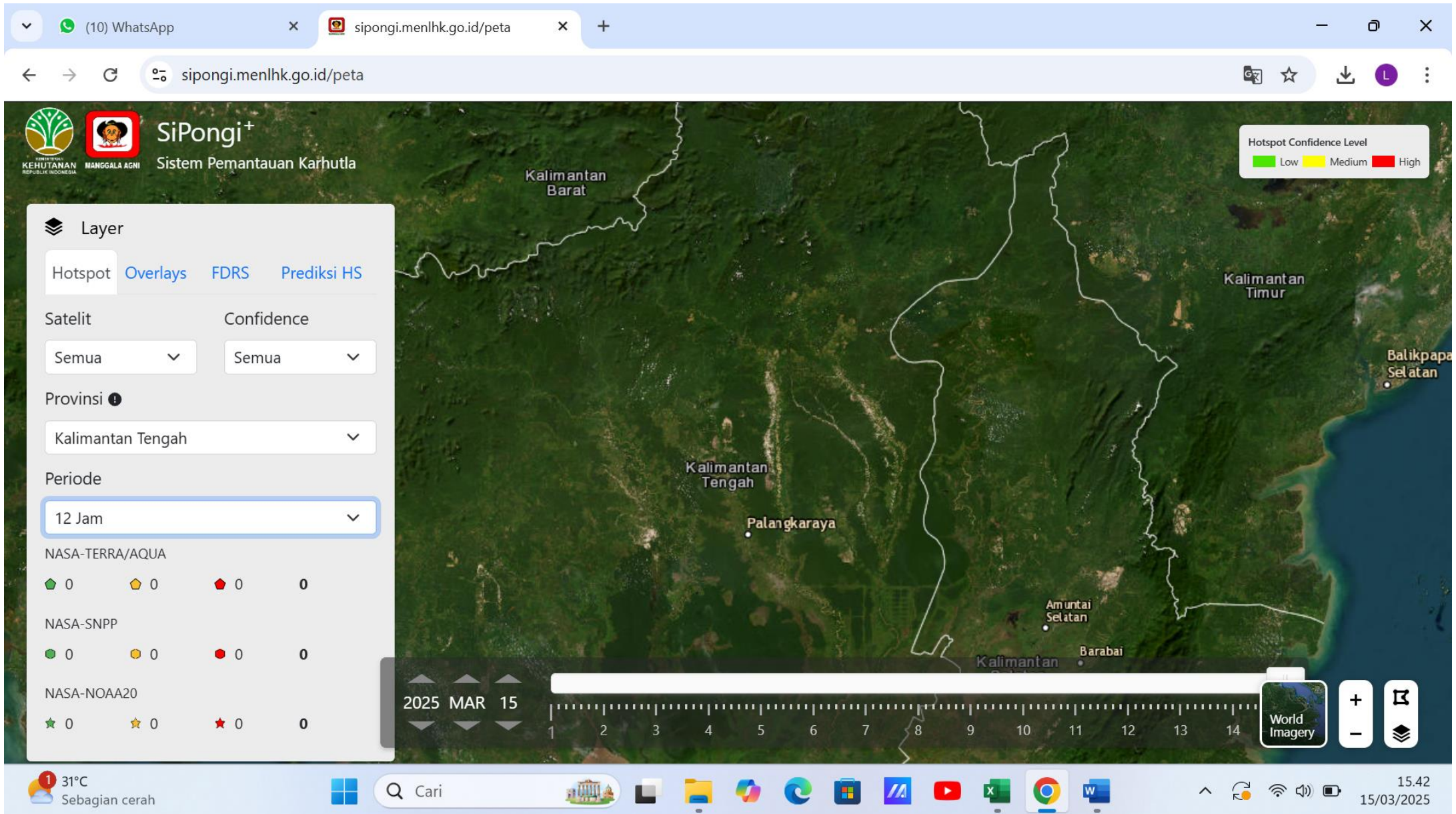
KOORDINAT		VEGETASI	JENIS TANAH	MORFOLOGI	LUAS TERBAKAR ± (Ha)	LAMA PEMADAMAN	PENYEBAB TERJADI	KORBAN JIWA
LATITUDE	LONGITUDE							

FASILITAS UMUM TERDAMPAK	KERUGIAN FINANSIAL (Rp.)	STATUS LAHAN	PEMILIK LAHAN	JUMLAH ANGGOTA PEMADAM	JUMLAH KENDARAAN PEMADAM	JUMLAH PERALATAN PEMADAM

DESKRIPSI : Tidak Ada Kegiatan Posko

KOORDINATOR LAPANGAN,

HOTSPOT DI KABUPATEN GUNUNG MAS TANGGAL 15 MARET 2025 NIHIL



HASIL PEMANTAUAN HARI INI :

Terjadi Banjir akibat kiriman air sungai dari daerah hulu, pada hari ini Sabtu, 15-03-2025, terpantau banjir terjadi pada beberapa Kelurahan dan desa, di Kabupaten Gunung Mas.

Dokumentasi Banjir

∨ Antara Desa Sangal-Jangkit, Kecamatan Rungan Hulu



Dokumentasi Banjir

∨ Kelurahan Tehang RT.01 jl. Antang Hilir, Kecamatan Manuhing Raya



Dokumentasi Banjir

√ Desa Tumbang Kajuei Kecamatan Rungan



KEGIATAN PETUGAS PIKET BPBD KABUPATEN GUNUNG MAS :

1. Melakukan Monitoring / Pemantauan Bencana Banjir, Tanah Longsor, serta Kebakaran Pekarangan Perumahan Tahun 2025 di Kabupaten Gunung Mas.
2. Berkoordinasi dengan TNI, POLRI, Kepala Desa, dan Camat di Kabupaten Gunung Mas apabila terjadi Bencana.

Dokumentasi Pemantauan **TIM TRC BPBD Kabupaten Gunung Mas** : **NIHIL**

Demikian Laporan Harian Kabupaten Gunung Mas Sore Hari / Tgl. : **Sabtu, 15 Maret 2025**
Pukul : 16.00 WIB



PEMERINTAH KABUPATEN GUNUNG MAS
BADAN PENANGGULANGAN BENCANA DAERAH

Jln. Letjend. Soeprapto No. -, Telp. (0537) 3032884, Kuala Kurun, Kalimantan Tengah
KUALA KURUN - 74511



LAPORAN HARIAN PRAKIRAAN CUACA,
KEJADIAN BANJIR, TANAH LONGSOR &
KEBAKARAN PEKARANGAN PERUMAHAN - HUTAN DAN LAHAN
BPBD KABUPATEN GUNUNG MAS
TAHUN 2025

Selamat Sore, mohon izin melaporkan, informasi terkait kondisi di Kabupaten Gunung Mas saat ini :

Hari / Tgl. : Minggu, 16 Maret 2025

Pukul : 16.00 WIB

I. KONDISI TERKINI

Pantauan Cuaca Tanggal 16-03-2025 :



Hari/Tanggal: Minggu, 16 Maret 2025

I. KONDISI TERKINI

Pantauan Cuaca Tanggal 16 Maret 2025

KECAMATAN	TANGGAL						
	15/03/2025			16/3/2025			
	WAKTU (WIB)						
		16.00-20.00	20.00-24.00	00.00-04.00	04.00-08.00	08.00-12.00	12.00-16.00
Sepang (Kel. Sepang Simin)	Cuaca	Berawan Tebal	Berawan Tebal	Cerah Berawan	Berawan	Berawan	Berawan
	Suhu (°C)	26	24	24	27	30	33
	Kelembapan (%)	96	97	95	80	64	56
	Kecepatan Angin (km/jam)	1	1	2	4	5	8
	Arah Angin	Barat Daya	Barat	Utara	Barat	Barat Daya	Barat Daya
	Jarak Pandang (m)	10	9	9	10	10	10
Kurun (Kel. Kuala Kurun)	Cuaca	Berawan	Hujan Sedang	Berawan	BerawanTebal	Berawan	30
	Suhu (°C)	26	24	24	23	31	80
	Kelembapan (%)	94	99	99	98	66	6
	Kecepatan Angin (km/jam)	2	5	3	3	5	Barat Daya
	Arah Angin	Barat Daya	Timur Laut	Barat Laut	Timur Laut	Barat Daya	10000
	Jarak Pandang (m)	10000	9000	7000	5000	10000	Berawan
Tewah (Kel. Tewah)	Cuaca	Berawan	Hujan Sedang	Berawan Tebal	Berawan Tebal	Berawan	29
	Suhu (°C)	26	24	24	22	30	78
	Kelembapan (%)	95	99	99	97	65	5
	Kecepatan Angin (km/jam)	1	4	3	4	6	Barat Daya
	Arah Angin	Barat Daya	Timur Laut	Barat Laut	Timur Laut	Barat Daya	10000
	Jarak Pandang (m)	10000	9000	9000	6000	10000	Berawan
Kahayan Hulu Utara (Kel. Tumbang Miri)	Cuaca	Hujan Sedang	Berawan	Hujan Ringan	Hujan Sedang	Cerah Berawan	29
	Suhu (°C)	26	24	24	23	30	95
	Kelembapan (%)	96	98	99	98	71	10
	Kecepatan Angin (km/jam)	0	3	1	0	4	Barat Daya
	Arah Angin	Timur	Timur Laut	Barat Laut	Timur Laut	Barat Daya	9000
	Jarak Pandang (m)	9000	9000	9000	7000	10000	Cerah Berawan
Rungan (Kel. Jakatan Raya)	Cuaca	Berawan	Hujan Ringan	Berawan	Berawan	Berawan	30
	Suhu (°C)	26	24	24	25	31	67
	Kelembapan (%)	96	97	99	97	66	9
	Kecepatan Angin (km/jam)	3	5	2	3	6	Barat Daya
	Arah Angin	Barat Daya	Timur Laut	Utara	Timur	Barat Daya	10000
	Jarak Pandang (m)	10000	9000	9000	7000	10000	Berawan
Manuhing (Kel. TumbangTalaken)	Cuaca	Berawan	Hujan Sedang	Berawan	Berawan	Berawan	29
	Suhu (°C)	26	24	24	25	31	73
	Kelembapan (%)	96	97	99	98	68	10
	Kecepatan Angin (km/jam)	6	2	1	3	7	Barat Daya
	Arah Angin	Barat Daya	Utara	Utara	Timur Laut	Barat Daya	10000
	Jarak Pandang (m)	10000	9000	7000	6000	10000	
Mihing Raya (Kel. Kampuri)	Cuaca	Cerah Berawan	Hujan Petir	Berawan	Berawan	Cerah Berawan	Hujan Ringan
	Suhu (°C)	25	24	24	26	32	31
	Kelembapan (%)	95	99	99	88	64	62
	Kecepatan Angin (km/jam)	1	3	2	2	6	9
	Arah Angin	Barat	Timur Laut	Utara	Utara	Barat Daya	Barat Daya
	Jarak Pandang (m)	9.000	9.000	9.000	9.000	10.000	10.000
Damang Batu (Kel. Tumbang Marikoi)	Cuaca	Hujan Sedang	Berawan Tebal	Berawan	Berawan Tebal	Berawan	Berawan Tebal
	Suhu (°C)	26	24	23	23	30	30
	Kelembapan (%)	95	97	99	98	68	90
	Kecepatan Angin (km/jam)	3	4	1	3	4	3
	Arah Angin	Barat Daya	Utara	Utara	Timur	Barat Daya	Timur Laut
	Jarak Pandang (m)	10000	9000	9000	8000	10000	10000
Miri Manasa (Kel.Tumbang Napoi)	Cuaca	Hujan Lebat	Hujan Ringan	Hujan Ringan	Hujan Sedang	Berawan	Berawan
	Suhu (°C)	26	24	23	23	31	28
	Kelembapan (%)	98	99	98	99	73	85
	Kecepatan Angin (km/jam)	0	3	1	2	8	6
	Arah Angin	Utara	Utara	Barat Laut	Utara	Barat Daya	Barat
	Jarak Pandang (m)	9000	9000	9000	9000	10000	10000
Rungan Hulu (Kel. Tumbang Rahuyan)	Cuaca	Berawan	Hujan Ringan	Berawan Tebal	Berawan Tebal	Cerah Berawan	Cerah Berawan
	Suhu (°C)	26	24	24	25	30	29
	Kelembapan (%)	96	98	99	97	68	87
	Kecepatan Angin (km/jam)	3	5	3	5	5	11
	Arah Angin	Barat Daya	Timur Laut	Utara	Timur	Barat Daya	Barat
	Jarak Pandang (m)	10000	9000	9000	8000	10000	10000
Manuhing Raya (Kel. Tehang)	Cuaca	Berawan Tebal	Hujan Ringan	Berawan Tebal	Berawan	Cerah Berawan	Cerah Berawan
	Suhu (°C)	26	24	23	25	31	30
	Kelembapan (%)	97	97	99	99	63	83
	Kecepatan Angin (km/jam)	4	5	1	3	5	5
	Arah Angin	Barat	Utara	Utara	Timur	Barat Daya	Barat
	Jarak Pandang (m)	10000	9000	9000	8000	10000	10000
Rungan Barat (Kel. Rabambang)	Cuaca	Berawan	Hujan Ringan	Berawan	Berawan	Berawan	Cerah Berawan
	Suhu (°C)	26	24	24	23	30	30
	Kelembapan (%)	97	97	99	98	68	70
	Kecepatan Angin (km/jam)	3	6	2	3	5	7
	Arah Angin	Barat Daya	Utara	Utara	Timur	Barat Daya	Barat
	Jarak Pandang (m)	10000	9000	9000	8000	10000	10000

Sumber: <https://www.bmkg.go.id/cuaca/prakiraan-cuaca/62.10>

II.a. DATA BANJIR TAHUN 2025



BADAN PENANGGULANGAN BENCANA DAERAH KABUPATEN GUNUNG MAS

JLN. LETJEND. SOEPRAPTO, KEL. TAMPANG TUMBANG ANJIR, KEC. KURUN, KAB. GUNUNG MAS

KEJADIAN BANJIR PADA HARI : MINGGU, 16 Maret 2025

DATA KEJADIAN BANJIR :

No.	Nama Kecamatan	Desa	KK	Jumlah				Fasilitas Umum						Keterangan	
				Dewasa		Anak	Jiwa	Tempa Ibadah			Sekolah	Puskesmas	Lain-lain		
				L	P			Mesjid	Gereja	Balai Hindu					
1.	Rungan	Tumbang Bunut	28						1(satu)		2 (dua) gedung SDN-1		2 (dua) gedung pelimdung Onlimo KLHK 334	tidak diketahui ketinggian air	
		Tumbang Malahoi													
		Tumbang Kajuei													
2.	Rungan Hulu	Tumbang Lapan												hampir ± 150 cm ketinggian air & terus naik	
3.	Tewah	Sarerangan												tidak diketahui ketinggian air	
4.	Manuhing	Tumbang Talaken												-SDA-	
													1 (satu) Gedung Balai Penyuluh Pertanian	-SDA-	
5.	Kurun	RT.009 Jalan Sangkurun GG. Manggis.						1 (satu)						-SDA-	
														Data Terakhir	

II.b. DATA BANJIR TAHUN 2025

Kecamatan / Kota	Bulan												Kejadian (x)
	1	2	3	4	5	6	7	8	9	10	11	12	
Kurun	-	-	6										(Jumat, 07 Maret 2025) Jln. Trans Kuala Kurun - Desa Penda Linda / Petus - Desa Teluk Nyatu, berdampak banjir pada Jalan Penghubung, Jln. Jendral Sudirman, Kel. Tampang Tumbang Anjir, berdampak banjir pada Jalan Penghubung, Ketinggian Air ± 100 cm. (Jum'at, 14 Maret 2025 RT.01 kelurahan Tampang Tumbang Anjir ketinggian air sudah naik ke badan jalan dan RT.04 kelurahan Tampang Tumbang Anjir (Jum'at, 14 Maret 2025 Jalan Sangkurun, daerah gereja pandahang, ketinggian air tidak di ketahui) (Jum'at, 14 Maret 2025 Desa Tunbang Tanbirah,ketinggian air tidak di ketahui) (Minggu, 16 Maret 2025 RT.009 Jalan Sangkurun GG. Manggis, ketinggian air tidak diketahui
Kahayan Hulu Utara	-	-	-										
Damang Batu	-	-	-										
Sepang	1	-	-										(Minggu, 19 Januari 2025) Desa Tampelas, berdampak banjir pada 62 KK / 310 Jiwa, Ketinggian Air ± 50 cm.
Miri Manasa	-	-	2										(Kamis, 13 Maret 2025, Desa Tumbang Napoi, ketinggian air tidak di ketahui) (Jum'at, 14 Maret 2025, Desa Tumbang Masukih, ketinggian air tidak di ketahui)
Tewah	-	-	3										(Kamis, 13 Maret 2025,Jalan patahu, RT 05 Kecamatan Tewah, ketinggian air tidak di ketahui) (Jum'at, 14 Maret 2025, Jalan Menteng Kecamatan Tewah, ketinggian air tidak di ketahui) (Minggu, 16 Maret 2025) Desa Sarerangan, ketinggian air tidak di ketahui
Manuhing	-	-	-	2									(Sabtu, 15 Maret 2025) Desa Tangki Dahuyan, ketinggian air tidak diketahui. (Minggu, 16 Maret 2025) Kelurahan Tumbang Talaken , ketinggian air tidak diketahui.

Manuhing Raya	-	-	6									<p>(Rabu, 05 Maret 2025)</p> <p>Kel. Tehang, berdampak banjir pada 377 KK / 1.131 Jiwa, Desa Luwuk Tukau, berdampak banjir pada 17 KK / 56 Jiwa, Desa Tumbang Oroï, berdampak banjir pada 12 KK / 37 Jiwa, Desa Tumbang Samui, berdampak banjir pada 20 KK / 65 Jiwa,</p> <p>Desa Putat Durei, berdampak banjir pada 7 KK / 21 Jiwa, Ketinggian Air ± 50 - 70 cm.</p> <p>(Sabtu, 15 Maret 2025)</p> <p>Kel. Tehang, berdampak banjir Ketinggian air tidak diketahui</p>
---------------	---	---	---	--	--	--	--	--	--	--	--	---

III. DATA TANAH LONGSOR TAHUN 2025

[illegible]

IV. DATA ORANG HILANG / TENGGELAM TAHUN 2025

[illegible]

V. DATA KEBAKARAN PEKARANGAN / PERUMAHAN TAHUN 2025

Kecamatan / Kota	Bulan												Kejadian (x)
	1	2	3	4	5	6	7	8	9	10	11	12	
Kurun	1	1	-										(Rabu, 01 Januari 2025) Jln. Lintas Kurun Sebrang RT. 014 / RW. 002, Kel. Kuala Kurun = 5 (lima) Rumah Penduduk Terbakar / Tidak Ada Korban Jiwa An. : 1) SUNARYO AFFANDI ; 2) SALAMAT ; 3) SANDRO ; 4) NURTATIE ; 5) SANIAH ----- (Jumat, 07 Februari 2025) Jln. Lintas Desa Tumbang Tariak - Kuala Kurun = Kebakaran Rumah Kost / Barak 5 (lima) Pintu / Tidak Ada Korban Jiwa An. : Bp. WIRO / WINDA WIWIN
Kahayan Hulu Utara	-	-	-										
Damang Batu	-	-	-										
Sepang	-	-	-										
Miri Manasa	-	-	-										
Tewah	-	-	-										
Manuhing	2	-	-										(Sabtu, 11 Januari 2025) Jln. Babilu RT. 001 / RW. 001, Kel. Tumbang Talaken = 1 (satu) Rumah Penduduk Terbakar / Tidak Ada Korban Jiwa An. : MADI D. E. S. ----- (Senin, 20 Januari 2025) Pinggir Jalan Umum, Kel. Tumbang Talaken = 2 (dua) Rumah Penduduk Terbakar / Tidak Ada Korban Jiwa An. :-
Manuhing Raya	-	-	-										
Rungan	1	-	-										(Kamis, 09 Januari 2025) Desa Bereng Baru RT. 002 / RW. 001 = 1 (satu) Rumah Penduduk Terbakar / Tidak Ada Korban Jiwa An. : HENDRI WANTO
Rungan Hulu	-	-	-										
Rungan Barat	-	-	-										
Mihing Raya	1	-	-										(Selasa, 14 Januari 2025) Jln. Damang Batu RT. 001 / RW. 001, Desa Tumbang Danau = 4 (empat) Rumah Penduduk Terbakar / Tidak Ada Korban Jiwa An. : 1) DISON DAHIM ; 2) TIMBUL ; 3) PRITILO ; 4) RUPUS ANJAS

VI. DATA KEBAKARAN HUTAN DAN LAHAN TAHUN 2025

Hari / Tanggal : Sabtu, 15-03-2025
Pukul : 16.00 WIB - 08.00 WIB

NO.	KECAMATAN	KEJADIAN (x)	LUAS KARHUTLA ± (Ha)
1	KURUN	-	-
2	KAHAYAN HULU UTARA	-	-
3	DAMANG BATU	-	-
4	SEPANG	-	-
5	MIRI MANASA	-	-
6	TEWAH	-	-
7	MANUHING	-	-
8	MANUHING RAYA	-	-
9	RUNGAN	-	-
10	RUNGAN HULU	-	-
11	RUNGAN BARAT	-	-
12	MIHING RAYA	-	-
TOTAL JUMLAH		-	-

--- s/d ---

Hari / Tanggal : Mingg, 16-03-2025
Pukul : 08.00 WIB - 16.00 WIB

NO.	KECAMATAN	KEJADIAN (x)	LUAS KARHUTLA ± (Ha)
1	KURUN	-	-
2	KAHAYAN HULU UTARA	-	-
3	DAMANG BATU	-	-
4	SEPANG	-	-
5	MIRI MANASA	-	-
6	TEWAH	-	-
7	MANUHING	-	-
8	MANUHING RAYA	-	-
9	RUNGAN	-	-
10	RUNGAN HULU	-	-
11	RUNGAN BARAT	-	-
12	MIHING RAYA	-	-
TOTAL JUMLAH		-	-

Sumber : Badan Penanggulangan Bencana Daerah Kabupaten Gunung Mas

VII. DATA HOTSPOT SATELIT NASA - MODIS, NASA - SNPP, & NASA - NOAA20 TAHUN 2025

Hari / Tanggal : Sabtu, 15-03-2025
Pukul : 16.00 WIB - 08.00 WIB

NO.	KECAMATAN	CONFIDENCE			KEJADIAN (x)	LUAS KARHUTLA ± (Ha)
		L	M	H		
1	KURUN	-	-	-	-	-
2	KAHAYAN HULU UTARA	-	-	-	-	-
3	DAMANG BATU	-	-	-	-	-
4	SEPANG	-	-	-	-	-
5	MIRI MANASA	-	-	-	-	-
6	TEWAH	-	-	-	-	-
7	MANUHING	-	-	-	-	-
8	MANUHING RAYA	-	-	-	-	-
9	RUNGAN	-	-	-	-	-
10	RUNGAN HULU	-	-	-	-	-
11	RUNGAN BARAT	-	-	-	-	-
12	MIHING RAYA	-	-	-	-	-
TOTAL JUMLAH		-	-	-	-	-

NO.	KECAMATAN	DESA	LATITUDE	LONGITUDE	CONFIDENCE			KET.
					L	M	H	
1	KURUN							
2	KAHAYAN HULU UTARA							
3	DAMANG BATU							
4	SEPANG							
5	MIRI MANASA							
6	TEWAH							
7	MANUHING							
8	MANUHING RAYA							
9	RUNGAN							
10	RUNGAN HULU							
11	RUNGAN BARAT							
12	MIHING RAYA							
TOTAL JUMLAH								

Tingkat Kepercayaan Hotspot :

L : Rendah
M : Sedang
H : Tinggi

Sumber : <https://sipongi.menlhk.go.id/>

--- s/d ---

Hari / Tanggal : Minggu, 16-03-2025
Pukul : 08.00 WIB - 16.00 WIB

NO.	KECAMATAN	CONFIDENCE %			KEJADIAN (x)	LUAS KARHUTLA ± (Ha)
		L	M	H		
1	KURUN	-	-	-	-	-
2	KAHAYAN HULU UTARA	-	-	-	-	-
3	DAMANG BATU	-	-	-	-	-
4	SEPANG	-	-	-	-	-
5	MIRI MANASA	-	-	-	-	-
6	TEWAH	-	-	-	-	-
7	MANUHING	-	-	-	-	-
8	MANUHING RAYA	-	-	-	-	-
9	RUNGAN	-	-	-	-	-
10	RUNGAN HULU	-	-	-	-	-
11	RUNGAN BARAT	-	-	-	-	-
12	MIHING RAYA	-	-	-	-	-
TOTAL JUMLAH		-	-	-	-	-

NO.	KECAMATAN	DESA	LATITUDE	LONGITUDE	CONFIDENCE %			KET.
					L	M	H	
1	KURUN							
2	KAHAYAN HULU UTARA							
3	DAMANG BATU							
4	SEPANG							
5	MIRI MANASA							
6	TEWAH							
7	MANUHING							
8	MANUHING RAYA							
9	RUNGAN							
10	RUNGAN HULU							
11	RUNGAN BARAT							
12	MIHING RAYA							
TOTAL JUMLAH								

Tingkat Kepercayaan Hotspot :

L : Rendah
M : Sedang
H : Tinggi

Sumber : <https://sipongi.menlhk.go.id/>

PENDATAAN KEBAKARAN HUTAN DAN LAHAN

JENIS BENCANA : KARHUTLA
WAKTU BENCANA : WIB
TANGGAL BENCANA : MINGGU, 16 MARET 2025
LOKASI BENCANA : DESA / KELURAHAN : KECAMATAN :

KOORDINAT		VEGETASI	JENIS TANAH	MORFOLOGI	LUAS TERBAKAR ± (Ha)	LAMA PEMADAMAN	PENYEBAB TERJADI	KORBAN JIWA
LATITUDE	LONGITUDE							

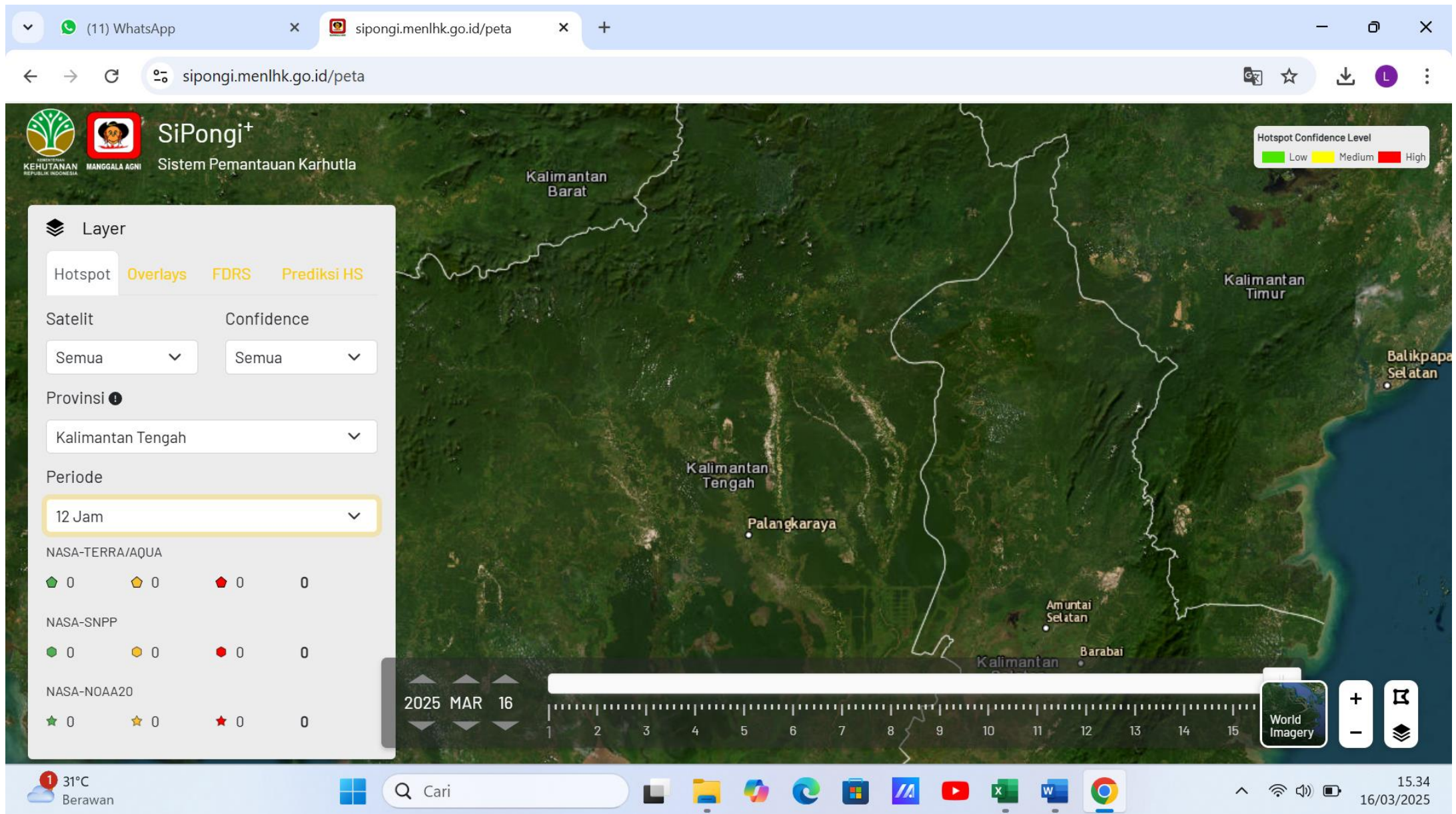
FASILITAS UMUM TERDAMPAK	KERUGIAN FINANSIAL (Rp.)	STATUS LAHAN	PEMILIK LAHAN	JUMLAH ANGGOTA PEMADAM	JUMLAH KENDARAAN PEMADAM	JUMLAH PERALATAN PEMADAM

DESKRIPSI : Tidak Ada Kegiatan Posko

KOORDINATOR LAPANGAN,

HOTSPOT DI KABUPATEN GUNUNG MAS TANGGAL 15 MARET 2025 NIHIL

HOTSPOT DI KABUPATEN GUNUNG MAS TANGGAL 16 MARET 2025 NIHIL



HASIL PEMANTAUAN HARI INI :

Masih Terjadi Banjir pada hari ini Minggu, 16-03-2025, terpantau banjir terjadi pada beberapa Kelurahan dan desa, di Kabupaten Gunung Mas.

Dokumentasi Banjir

√ Desa Tumbang Bunut, Kecamatan Rungan



Dokumentasi Banjir

√ Desa Tumbang Lapan, Kecamatan Rungan Hulu



Dokumentasi Banjir

√ RT.009 tepatnya Sangkurun GG. Manggis, Kecamatan Kurun



Dokumentasi Banjir

√ Desa Tumbang Kajuei, Kecamatan Rungan



KEGIATAN PETUGAS PIKET BPBD KABUPATEN GUNUNG MAS :

1. Melakukan Monitoring / Pemantauan Bencana Banjir, Tanah Longsor, serta Kebakaran Pekarangan Perumahan Tahun 2025 di Kabupaten Gunung Mas.
2. Berkoordinasi dengan TNI, POLRI, Kepala Desa, dan Camat di Kabupaten Gunung Mas apabila terjadi Bencana.

Dokumentasi Pemantauan **TIM TRC BPBD Kabupaten Gunung Mas** : **NIHIL**

Demikian Laporan Harian Kabupaten Gunung Mas Sore Hari / Tgl. : **Minggu, 16 Maret 2025**
Pukul : 16.00 WIB



**LAPORAN HARIAN PRAKIRAAN CUACA,
KEJADIAN BANJIR, TANAH LONGSOR &
KEBAKARAN PEKARANGAN PERUMAHAN - HUTAN DAN LAHAN
BPBD KABUPATEN GUNUNG MAS
TAHUN 2025**

Selamat Sore, mohon izin melaporkan, informasi terkait kondisi di Kabupaten Gunung Mas saat ini :

Hari / Tgl. : Senin, 17 Maret 2025

Pukul : 16.00 WIB



I. KONDISI TERKINI

Pantauan Cuaca Tanggal 17-03-2025 : **BMKG**

KECAMATAN	TANGGAL						
	16/3/2025			17/3/2025			
	WAKTU (WIB)						
		16.00-20.00	20.00-24.00	00.00-04.00	04.00-08.00	08.00-12.00	12.00-16.00
Sepang (Kel. Sepang Simin)	Cuaca	Cerah Berawan	Hujan Ringan	Hujan Ringan	Cerah Berawan	Berawan	Berawan Tebal
	Suhu (°C)	24	24	24	26	29	32
	Kelembapan (%)	98	99	97	86	85	64
	Kecepatan Angin (km/jam)	9	4	6	6	6	5
	Arah Angin	Barat	Barat Laut	Utara	Utara	Utara	Utara
	Jarak Pandang (m)	10	7	9	10	9	9
Kurun (Kel. Kuala Kurun)	Cuaca	Cerah Berawan	Berawan Tebal	Hujan Sedang	Hujan Ringan	Berawan Tebal	Berawan Tebal
	Suhu (°C)	24	24	24	24	30	31
	Kelembapan (%)	98	98	98	94	70	68
	Kecepatan Angin (km/jam)	6	5	2	7	8	4
	Arah Angin	Barat	Barat Daya	Timur	Utara	Utara	Utara
	Jarak Pandang (m)	4000	8000	8000	9000	9000	10000
Tewah (Kel. Tewah)	Cuaca	Cerah Berawan	Hujan Ringan	Hujan Sedang	Hujan Ringan	Berawan Tebal	Berawan Tebal
	Suhu (°C)	24	24	24	24	30	29
	Kelembapan (%)	98	99	99	97	68	81
	Kecepatan Angin (km/jam)	6	3	2	7	8	2
	Arah Angin	Barat Daya	Barat Daya	Timur Laut	Utara	Utara	Timur Laut
	Jarak Pandang (m)	3000	8000	8000	9000	9000	10000
Kahayan Hulu Utara (Kel. Tumbang Miri)	Cuaca	Cerah Berawan	Hujan Ringan	Hujan Sedang	Hujan Ringan	Berawan Tebal	Berawan
	Suhu (°C)	24	24	23	24	30	30
	Kelembapan (%)	98	99	99	97	70	74
	Kecepatan Angin (km/jam)	4	3	2	7	9	1
	Arah Angin	Barat Daya	Barat	Utara	Utara	Utara	Tenggara
	Jarak Pandang (m)	5000	8000	8000	9000	9000	10000
Rungan (Kel. Jakatan Raya)	Cuaca	Cerah Berawan	Berawan Tebal	Hujan Ringan	Hujan Ringan	Berawan Tebal	Berawan
	Suhu (°C)	24	24	23	24	30	29
	Kelembapan (%)	99	99	99	95	71	77
	Kecepatan Angin (km/jam)	6	4	2	7	7	2
	Arah Angin	Barat	Barat Daya	Timur Laut	Utara	Utara	Timur Laut
	Jarak Pandang (m)	7000	8000	8000	9000	9000	10000
Manuhing (Kel. Tumbang Talaken)	Cuaca	Hujan Ringan	Hujan Ringan	Hujan Ringan	Berawan Tebal	Berawan Tebal	Berawan
	Suhu (°C)	24	24	23	24	30	28
	Kelembapan (%)	98	98	99	95	73	87
	Kecepatan Angin (km/jam)	4	3	1	7	5	0
	Arah Angin	Selatan	Barat Daya	Utara	Utara	Utara	Barat Laut
	Jarak Pandang (m)	5000	8000	8000	9000	9000	10000
Mihing Raya (Kel. Kampuri)	Cuaca	Cerah Berawan	Berawan Tebal	Hujan Ringan	Berawan Tebal	Berawan	Berawan Tebal
	Suhu (°C)	24	23	24	27	32	30
	Kelembapan (%)	98	99	96	83	66	66
	Kecepatan Angin (km/jam)	4	8	6	7	6	3
	Arah Angin	Barat Laut	Barat	Utara	Utara	Utara	Barat Laut
	Jarak Pandang (m)	8.000	8.000	9.000	10.000	9.000	10.000
Damang Batu (Kel. Tumbang Marikoi)	Cuaca	Cerah Berawan	Hujan Ringan	Hujan Ringan	Hujan Ringan	Berawan Tebal	Berawan
	Suhu (°C)	24	24	23	24	30	28
	Kelembapan (%)	98	99	99	97	67	82
	Kecepatan Angin (km/jam)	2	4	3	7	8	2
	Arah Angin	Selatan	Barat Daya	Utara	Utara	Utara	Selatan
	Jarak Pandang (m)	6000	8000	8000	9000	9000	10000
Miri Manasa (Kel. Tumbang Napoi)	Cuaca	Cerah Berawan	Cerah Berawan	Hujan Sedang	Hujan Ringan	Hujan Ringan	Berawan
	Suhu (°C)	23	24	23	23	29	29
	Kelembapan (%)	99	99	99	98	67	69
	Kecepatan Angin (km/jam)	5	2	3	5	6	2
	Arah Angin	Selatan	Barat Daya	Barat Laut	Utara	Utara	Barat Laut
	Jarak Pandang (m)	5000	8000	8000	9000	9000	10000
Rungan Hulu (Kel. Tumbang Rahuyan)	Cuaca	Cerah Berawan	Berawan Tebal	Hujan Ringan	Hujan Ringan	Berawan Tebal	Berawan Tebal
	Suhu (°C)	24	24	23	24	30	29
	Kelembapan (%)	98	99	99	96	72	76
	Kecepatan Angin (km/jam)	7	4	2	8	9	2
	Arah Angin	Barat Daya	Barat Daya	Timur Laut	Utara	Utara	Timur Laut
	Jarak Pandang (m)	6000	8000	8000	9000	9000	10000
Manuhing Raya (Kel. Tehang)	Cuaca	Cerah Berawan	Hujan Sedang	Hujan Sedang	Hujan Ringan	Berawan	Berawan
	Suhu (°C)	24	24	23	24	30	27
	Kelembapan (%)	99	99	99	97	70	88
	Kecepatan Angin (km/jam)	3	4	3	7	3	6
	Arah Angin	Selatan	Barat	Utara	Utara	Utara	Selatan
	Jarak Pandang (m)	7000	8000	8000	9000	9000	10000
Rungan Barat (Kel. Rabambang)	Cuaca	Cerah Berawan	Cerah Berawan	Hujan Ringan	Hujan Ringan	Berawan	Berawan
	Suhu (°C)	24	24	23	24	30	29
	Kelembapan (%)	98	99	99	96	72	84
	Kecepatan Angin (km/jam)	4	3	2	8	7	1
	Arah Angin	Selatan	Barat Daya	Timur Laut	Utara	Utara	Selatan
	Jarak Pandang (m)	7000	8000	8000	9000	9000	10000

II.a. DATA BANJIR TAHUN 2025



BADAN PENANGGULANGAN BENCANA DAERAH KABUPATEN GUNUNG MAS
JLN. LETJEND. SOEPRAPTO, KEL. TAMPANG TUMBANG ANJIR, KEC. KURUN, KAB. GUNUNG MAS

KEJADIAN BANJIR PADA HARI : SENIN, 17 Maret 2025

DATA KEJADIAN BANJIR :

No.	Nama Kecamatan	Desa	KK	Jumlah				Fasilitas Umum					Keterangan	
				Dewasa		Anak	Jiwa	Tempa Ibadah			Sekolah	Puskesmas		Lain-lain
				L	P			Mesjid	Gereja	Balai Hindu				
														-
														Data Terakhir

II.b. DATA BANJIR TAHUN 2025

Kecamatan / Kota	Bulan												Kejadian (x)
	1	2	3	4	5	6	7	8	9	10	11	12	
Kurun	-	-	5										(Jumat, 07 Maret 2025) Jln. Trans Kuala Kurun - Desa Penda Linda / Petus - Desa Teluk Nyatu ; Jln. Jendral Sudirman, Kel. Tampang Tumbang Anjir, berdampak banjir pada Jalan Penghubung, Ketinggian Air ± 100 cm. ----- (Jumat, 14 Maret 2025) Kel. Tampang Tumbang Anjir - RT. 004 ; Desa Tumbang Tambirah, berdampak banjir pada Sarana Lokal Umum. ----- (Minggu, 16 Maret 2025) Jln. Sangkurun (Gang Manggis), berdampak banjir pada Sarana Lokal Umum.
Kahayan Hulu Utara	-	-	-										-
Damang Batu	-	-	-										-
Sepang	1	-	-										(Minggu, 19 Januari 2025) Desa Tampelas, berdampak banjir pada 62 KK / 310 Jiwa, Ketinggian Air ± 50 cm.
Miri Manasa	-	-	2										(Kamis, 13 Maret 2025) Desa Tumbang Napoi, berdampak banjir pada Sarana Lokal Umum. ----- (Jumat, 14 Maret 2025) Desa Tumbang Masukih, berdampak banjir pada Sarana Lokal Umum.
Tewah	-	-	3										(Kamis - Jumat, 13-14 Maret 2025) Jln. Patahu RT. 005 ; Jln. Menteng, Kel. Tewah, berdampak banjir pada Sarana Lokal Umum. ----- (Minggu, 16 Maret 2025) Desa Sarerangan, berdampak banjir pada Sarana Lokal Umum.
Manuhing	-	-	2										(Sabtu, 15 Maret 2025) Desa Tangki Dahuyan, berdampak banjir pada Sarana Lokal Umum. ----- (Minggu, 16 Maret 2025) Kel. Tumbang Talaken, berdampak banjir pada Sarana Lokal Umum.
Manuhing Raya	-	-	6										(Rabu, 05 Maret 2025) Kel. Tehang, berdampak banjir pada 377 KK / 1.131 Jiwa, Desa Luwuk Tukau, berdampak banjir pada 17 KK / 56 Jiwa, Desa Tumbang Oroi, berdampak banjir pada 12 KK / 37 Jiwa, Desa Tumbang Samui, berdampak banjir pada 20 KK / 65 Jiwa, Desa Putat Durei, berdampak banjir pada 7 KK / 21 Jiwa, Ketinggian Air ± 50 - 70 cm. ----- (Sabtu, 15 Maret 2025) Kel. Tehang, berdampak banjir pada Sarana Lokal Umum.

III. DATA TANAH LONGSOR TAHUN 2025

[illegible]

IV. DATA ORANG HILANG / TENGGELOM TAHUN 2025

[illegible]

V. DATA KEBAKARAN PEKARANGAN / PERUMAHAN TAHUN 2025

Kecamatan / Kota	Bulan												Kejadian (x)
	1	2	3	4	5	6	7	8	9	10	11	12	
Kurun	1	1	-										(Rabu, 01 Januari 2025) Jln. Lintas Kurun Sebrang RT. 014 / RW. 002, Kel. Kuala Kurun = 5 (lima) Rumah Penduduk Terbakar / Tidak Ada Korban Jiwa An. : 1) SUNARYO AFFANDI ; 2) SALAMAT ; 3) SANDRO ; 4) NURTATIE ; 5) SANIAH ----- (Jumat, 07 Februari 2025) Jln. Lintas Desa Tumbang Tariak - Kuala Kurun = Kebakaran Rumah Kost / Barak 5 (lima) Pintu / Tidak Ada Korban Jiwa An. : Bp. WIRO / WINDA WIWIN
Kahayan Hulu Utara	-	-	-										
Damang Batu	-	-	-										
Sepang	-	-	-										
Miri Manasa	-	-	-										
Tewah	-	-	-										
Manuhing	2	-	-										(Sabtu, 11 Januari 2025) Jln. Babilu RT. 001 / RW. 001, Kel. Tumbang Talaken = 1 (satu) Rumah Penduduk Terbakar / Tidak Ada Korban Jiwa An. : MADI D. E. S. ----- (Senin, 20 Januari 2025) Pinggir Jalan Umum, Kel. Tumbang Talaken = 2 (dua) Rumah Penduduk Terbakar / Tidak Ada Korban Jiwa An. :-
Manuhing Raya	-	-	-										
Rungan	1	-	-										(Kamis, 09 Januari 2025) Desa Bereng Baru RT. 002 / RW. 001 = 1 (satu) Rumah Penduduk Terbakar / Tidak Ada Korban Jiwa An. : HENDRI WANTO
Rungan Hulu	-	-	-										
Rungan Barat	-	-	-										
Mihing Raya	1	-	-										(Selasa, 14 Januari 2025) Jln. Damang Batu RT. 001 / RW. 001, Desa Tumbang Danau = 4 (empat) Rumah Penduduk Terbakar / Tidak Ada Korban Jiwa An. : 1) DISON DAHIM ; 2) TIMBUL ; 3) PRITILO ; 4) RUPUS ANJAS

VI. DATA KEBAKARAN HUTAN DAN LAHAN TAHUN 2025

Hari / Tanggal : Minggu, 16-03-2025
Pukul : 16.00 WIB - 08.00 WIB

NO.	KECAMATAN	KEJADIAN (x)	LUAS KARHUTLA ± (Ha)
1	KURUN	-	-
2	KAHAYAN HULU UTARA	-	-
3	DAMANG BATU	-	-
4	SEPANG	-	-
5	MIRI MANASA	-	-
6	TEWAH	-	-
7	MANUHING	-	-
8	MANUHING RAYA	-	-
9	RUNGAN	-	-
10	RUNGAN HULU	-	-
11	RUNGAN BARAT	-	-
12	MIHING RAYA	-	-
TOTAL JUMLAH		-	-

--- s/d ---

Hari / Tanggal : Senin, 17-03-2025
Pukul : 08.00 WIB - 16.00 WIB

NO.	KECAMATAN	KEJADIAN (x)	LUAS KARHUTLA ± (Ha)
1	KURUN	-	-
2	KAHAYAN HULU UTARA	-	-
3	DAMANG BATU	-	-
4	SEPANG	-	-
5	MIRI MANASA	-	-
6	TEWAH	-	-
7	MANUHING	-	-
8	MANUHING RAYA	-	-
9	RUNGAN	-	-
10	RUNGAN HULU	-	-
11	RUNGAN BARAT	-	-
12	MIHING RAYA	-	-
TOTAL JUMLAH		-	-

Sumber : Badan Penanggulangan Bencana Daerah Kabupaten Gunung Mas

VII. DATA HOTSPOT SATELIT NASA - MODIS, NASA - SNPP, & NASA - NOAA20 TAHUN 2025

Hari / Tanggal : Minggu, 16-03-2025
Pukul : 16.00 WIB - 08.00 WIB

NO.	KECAMATAN	CONFIDENCE %			KEJADIAN (x)	LUAS KARHUTLA ± (Ha)
		L	M	H		
1	KURUN	-	-	-	-	-
2	KAHAYAN HULU UTARA	-	-	-	-	-
3	DAMANG BATU	-	-	-	-	-
4	SEPANG	-	-	-	-	-
5	MIRI MANASA	-	-	-	-	-
6	TEWAH	-	-	-	-	-
7	MANUHING	-	-	-	-	-
8	MANUHING RAYA	-	-	-	-	-
9	RUNGAN	-	-	-	-	-
10	RUNGAN HULU	-	-	-	-	-
11	RUNGAN BARAT	-	-	-	-	-
12	MIHING RAYA	-	-	-	-	-
TOTAL JUMLAH		-	-	-	-	-

NO.	KECAMATAN	DESA	LATITUDE	LONGITUDE	CONFIDENCE %			KET.
					L	M	H	
1	KURUN							
2	KAHAYAN HULU UTARA							
3	DAMANG BATU							
4	SEPANG							
5	MIRI MANASA							
6	TEWAH							
7	MANUHING							
8	MANUHING RAYA							
9	RUNGAN							
10	RUNGAN HULU							
11	RUNGAN BARAT							
12	MIHING RAYA							
TOTAL JUMLAH								

Tingkat Kepercayaan Hotspot :

L : Rendah
M : Sedang
H : Tinggi

Sumber : <https://sipongi.menlhk.go.id/>

--- s/d ---

Hari / Tanggal : Senin, 17-03-2025
Pukul : 08.00 WIB - 16.00 WIB

NO.	KECAMATAN	CONFIDENCE %			KEJADIAN (x)	LUAS KARHUTLA ± (Ha)
		L	M	H		
1	KURUN	-	-	-	-	-
2	KAHAYAN HULU UTARA	-	-	-	-	-
3	DAMANG BATU	-	-	-	-	-
4	SEPANG	-	-	-	-	-
5	MIRI MANASA	-	-	-	-	-
6	TEWAH	-	-	-	-	-
7	MANUHING	-	-	-	-	-
8	MANUHING RAYA	-	-	-	-	-
9	RUNGAN	-	-	-	-	-
10	RUNGAN HULU	-	-	-	-	-
11	RUNGAN BARAT	-	-	-	-	-
12	MIHING RAYA	-	-	-	-	-
TOTAL JUMLAH		-	-	-	-	-

NO.	KECAMATAN	DESA	LATITUDE	LONGITUDE	CONFIDENCE %			KET.
					L	M	H	
1	KURUN							
2	KAHAYAN HULU UTARA							
3	DAMANG BATU							
4	SEPANG							
5	MIRI MANASA							
6	TEWAH							
7	MANUHING							
8	MANUHING RAYA							
9	RUNGAN							
10	RUNGAN HULU							
11	RUNGAN BARAT							
12	MIHING RAYA							
TOTAL JUMLAH								

Tingkat Kepercayaan Hotspot :

L : Rendah
M : Sedang
H : Tinggi

Sumber : <https://sipongi.menlhk.go.id/>

PENDATAAN KEBAKARAN HUTAN DAN LAHAN

JENIS BENCANA : KARHUTLA

WAKTU BENCANA : WIB

TANGGAL BENCANA : SENIN, 17 MARET 2025

LOKASI BENCANA : DESA / KELURAHAN :

KECAMATAN :

KOORDINAT		VEGETASI	JENIS TANAH	MORFOLOGI	LUAS TERBAKAR ± (Ha)	LAMA PEMADAMAN	PENYEBAB TERJADI	KORBAN JIWA
<i>LATITUDE</i>	<i>LONGITUDE</i>							

FASILITAS UMUM TERDAMPAK	KERUGIAN FINANSIAL (Rp.)	STATUS LAHAN	PEMILIK LAHAN	JUMLAH ANGGOTA PEMADAM	JUMLAH KENDARAAN PEMADAM	JUMLAH PERALATAN PEMADAM

DESKRIPSI : Tidak Ada Kegiatan Posko

KOORDINATOR LAPANGAN,

HOTSPOT DI KABUPATEN GUNUNG MAS SENIN TANGGAL 17 MARET 2025 : NIHIL



HASIL PEMANTAUAN HARI INI :

Situasi kondisi banjir yang telah terjadi hari Jumat - Minggu kemaren (tanggal 14 - 16 Maret 2025), hari ini di lokasi Kec. Kurun perlahan surut.

KEGIATAN PETUGAS PIKET BPBD KABUPATEN GUNUNG MAS :

1. Melakukan Monitoring / Pemantauan Bencana Banjir, Tanah Longsor, serta Kebakaran Pekarangan Perumahan Tahun 2025 di Kabupaten Gunung Mas.
2. Berkoordinasi dengan TNI, POLRI, Kepala Desa, dan Camat di Kabupaten Gunung Mas apabila terjadi Bencana.

Dokumentasi Pemantauan **TIM TRC BPBD Kabupaten Gunung Mas** : **NIHIL**

Demikian Laporan Harian Kabupaten Gunung Mas Sore Hari / Tgl. : **Senin, 17 Maret 2025**
Pukul : 16.00 WIB



LAPORAN HARIAN PRAKIRAAN CUACA,

KEJADIAN BANJIR, TANAH LONGSOR &

KEBAKARAN PEKARANGAN PERUMAHAN - HUTAN DAN LAHAN

BPBD KABUPATEN GUNUNG MAS

TAHUN 2025

Selamat Sore, mohon izin melaporkan, informasi terkait kondisi di Kabupaten Gunung Mas saat ini :
Hari / Tgl. : Selasa, 18 Maret 2025
Pukul : 16.00 WIB



I. KONDISI TERKINI

Pantauan Cuaca Tanggal 18-03-2025 : **BMKG**

KECAMATAN	TANGGAL						
	17/3/2025			18/3/2025			
	WAKTU (WIB)						
		16.00-20.00	20.00-24.00	00.00-04.00	04.00-08.00	08.00-12.00	12.00-16.00
Sepang (Kel. Sepang Simin)	Cuaca	Berawan Tebal	Berawan	Cerah Berawan	Berawan	Berawan	Cerah Berawan
	Suhu (°C)	27	24	23	24	30	31
	Kelembapan (%)	90	93	99	95	68	65
	Kecepatan Angin (km/jam)	4	6	6	4	4	2
	Arah Angin	Barat Laut	Timur	Utara	Utara	Barat Laut	Barat Daya
	Jarak Pandang (m)	9	9	9	9	10	10
Kurun (Kel. Kuala Kurun)	Cuaca	Berawan Tebal	Berawan	Hujan Ringan	Berawan	Hujan Ringan	Cerah Berawan
	Suhu (°C)	25	24	23	25	30	28
	Kelembapan (%)	93	94	99	91	75	82
	Kecepatan Angin (km/jam)	5	2	3	5	4	3
	Arah Angin	Barat Laut	Timur Laut	Barat Laut	Utara	Barat Laut	Selatan
	Jarak Pandang (m)	9000	9000	9000	9000	10000	10000
Tewah (Kel. Tewah)	Cuaca	Berawan Tebal	Berawan	Hujan Ringan	Berawan	Cerah Berawan	Cerah Berawan
	Suhu (°C)	25	24	23	24	30	27
	Kelembapan (%)	94	95	99	95	72	86
	Kecepatan Angin (km/jam)	4	2	3	2	3	4
	Arah Angin	Barat Laut	Utara	Barat Laut	Utara	Barat	Barat Daya
	Jarak Pandang (m)	9000	9000	9000	9000	10000	10000
Kahayan Hulu Utara (Kel. Tumbang Miri)	Cuaca	Berawan	Cerah Berawan	Berawan Tebal	Berawan	Cerah Berawan	Cerah Berawan
	Suhu (°C)	25	24	23	24	30	27
	Kelembapan (%)	98	97	99	97	75	85
	Kecepatan Angin (km/jam)	3	3	3	3	1	1
	Arah Angin	Selatan	Barat Laut	Barat Laut	Barat Laut	Barat	Barat Daya
	Jarak Pandang (m)	9000	9000	9000	9000	10000	10000
Rungan (Kel. Jakatan Raya)	Cuaca	Cerah Berawan	Cerah Berawan	Hujan Ringan	Berawan	Berawan	Hujan Ringan
	Suhu (°C)	24	24	22	24	30	28
	Kelembapan (%)	96	93	99	96	73	83
	Kecepatan Angin (km/jam)	5	3	3	0	2	5
	Arah Angin	Barat	Timur Laut	Barat Laut	Timur	Utara	Tenggara
	Jarak Pandang (m)	9000	9000	8000	9000	10000	10000
Manuhing (Kel. TumbangTalaken)	Cuaca	Cerah Berawan	Berawan	Hujan Ringan	Hujan Ringan	Berawan	Hujan Ringan
	Suhu (°C)	24	24	22	24	30	27
	Kelembapan (%)	97	95	98	95	75	86
	Kecepatan Angin (km/jam)	6	4	3	1	2	7
	Arah Angin	Barat	Timur Laut	Barat Laut	Utara	Utara	Selatan
	Jarak Pandang (m)	9000	9000	9000	9000	10000	10000
Mihing Raya (Kel. Kampuri)	Cuaca	Berawan	Cerah Berawan	Berawan	Berawan	Cerah Berawan	Berawan
	Suhu (°C)	24	24	23	28	30	28
	Kelembapan (%)	93	96	99	79	67	84
	Kecepatan Angin (km/jam)	4	4	4	5	1	10
	Arah Angin	Timur	Utara	Utara	Barat Laut	Timur	Selatan
	Jarak Pandang (m)	9.000	9.000	9.000	10.000	10.000	10.000
Damang Batu (Kel. Tumbang Marikoi)	Cuaca	Berawan	Berawan	Hujan Ringan	Berawan	Cerah Berawan	Hujan Ringan
	Suhu (°C)	25	24	23	24	30	27
	Kelembapan (%)	97	97	98	97	72	87
	Kecepatan Angin (km/jam)	4	4	3	2	3	2
	Arah Angin	Timur Laut	Barat Laut	Barat Laut	Utara	Utara	Selatan
	Jarak Pandang (m)	9000	9000	9000	9000	10000	10000
Miri Manasa (Kel.Tumbang Napoi)	Cuaca	Berawan Tebal	Berawan	Hujan Ringan	Berawan Tebal	Cerah Berawan	Hujan Sedang
	Suhu (°C)	26	23	23	23	30	26
	Kelembapan (%)	94	98	99	97	71	91
	Kecepatan Angin (km/jam)	1	3	3	3	1	3
	Arah Angin	Selatan	Barat	Barat Laut	Barat Laut	Barat Laut	Barat Daya
	Jarak Pandang (m)	9000	7000	9000	9000	10000	10000
Rungan Hulu (Kel. Tumbang Rahuyan)	Cuaca	Cerah Berawan	Cerah Berawan	Hujan Ringan	Berawan	Cerah Berawan	Cerah Berawan
	Suhu (°C)	25	24	23	24	30	26
	Kelembapan (%)	97	95	98	97	74	90
	Kecepatan Angin (km/jam)	4	3	4	3	2	3
	Arah Angin	Barat Laut	Utara	Barat Laut	Utara	Utara	Selatan
	Jarak Pandang (m)	9000	9000	9000	9000	10000	10000
Manuhing Raya (Kel. Tehang)	Cuaca	Cerah Berawan	Hujan Sedang	Hujan Lebat	Berawan Tebal	Cerah Berawan	Hujan Ringan
	Suhu (°C)	24	23	22	24	30	26
	Kelembapan (%)	99	97	98	97	67	96
	Kecepatan Angin (km/jam)	2	7	5	1	1	2
	Arah Angin	Barat Laut	Barat Laut	Barat Laut	Utara	Utara	Selatan
	Jarak Pandang (m)	9000	9000	9000	9000	10000	10000
Rungan Barat (Kel. Rabambang)	Cuaca	Cerah Berawan	Cerah Berawan	Hujan Lebat	Berawan	Cerah Berawan	Berawan Tebal
	Suhu (°C)	24	24	22	24	30	27
	Kelembapan (%)	98	94	98	98	74	88
	Kecepatan Angin (km/jam)	3	3	4	1	2	3
	Arah Angin	Barat Laut	Utara	Barat Laut	Barat Laut	Utara	Tenggara
	Jarak Pandang (m)	9000	9000	9000	9000	10000	10000

II.a. DATA BANJIR TAHUN 2025



BADAN PENANGGULANGAN BENCANA DAERAH KABUPATEN GUNUNG MAS

JLN. LETJEND. SOEPRAPTO, KEL. TAMPANG TUMBANG ANJIR, KEC. KURUN, KAB. GUNUNG MAS

KEJADIAN BANJIR PADA HARI : SELASA, 18 Maret 2025

DATA KEJADIAN BANJIR :

No.	Nama Kecamatan	Desa	KK	Jumlah				Fasilitas Umum					Keterangan	
				Dewasa		Anak	Jiwa	Tempa Ibadah			Sekolah	Puskesmas		Lain-lain
				L	P			Mesjid	Gereja	Balai Hindu				
														-
														Data Terakhir

II.b. DATA BANJIR TAHUN 2025

Kecamatan / Kota	Bulan												Kejadian (x)
	1	2	3	4	5	6	7	8	9	10	11	12	
Kurun	-	-	5										(Jumat, 07 Maret 2025) Jln. Trans Kuala Kurun - Desa Penda Linda / Petus - Desa Teluk Nyatu ; Jln. Jendral Sudirman, Kel. Tampang Tumbang Anjir, berdampak banjir pada Jalan Penghubung, Ketinggian Air ± 100 cm. ----- (Jumat, 14 Maret 2025) Kel. Tampang Tumbang Anjir - RT. 004, berdampak banjir pada 79 KK. Desa Tumbang Tambirah, berdampak banjir pada Sarana Lokal Umum. ----- (Minggu, 16 Maret 2025) Jln. Sangkurun (Gang Manggis), Kel. Kuala Kurun, berdampak banjir pada Sarana Lokal Umum. Desa Tumbang Miwan, berdampak banjir pada 108 KK.
Kahayan Hulu Utara	-	-	2										(Senin, 17 Maret 2025) Desa Penda Rangas, berdampak banjir pada 3 KK, Desa Penda Tumbang Sian, berdampak banjir pada 3 KK.
Damang Batu	-	-	-										-
Sepang	1	-	-										(Minggu, 19 Januari 2025) Desa Tampelas, berdampak banjir pada 62 KK / 310 Jiwa, Ketinggian Air ± 50 cm.
Miri Manasa	-	-	2										(Kamis, 13 Maret 2025) Kel. Tumbang Napoi, berdampak banjir pada Sarana Lokal Umum. ----- (Jumat, 14 Maret 2025) Desa Tumbang Masukih, berdampak banjir pada Sarana Lokal Umum.
Tewah	-	-	2										(Kamis - Sabtu, 13 - 15 Maret 2025) Jln. Patahu RT. 005 ; Jln. Menteng, Kel. Tewah, berdampak banjir pada 701 KK / 2786 Jiwa. ----- (Minggu, 16 Maret 2025) Desa Sare Rangan, berdampak banjir pada 29 KK.
Manuhing	-	-	2										(Sabtu, 15 Maret 2025) Desa Tangki Dahuyan, berdampak banjir pada Sarana Lokal Umum. ----- (Minggu, 16 Maret 2025) Kel. Tumbang Talaken, berdampak banjir pada Sarana Lokal Umum.
Manuhing Raya	-	-	6										(Selasa - Rabu & Senin, 04 - 05 & 17 Maret 2025) Kel. Tehang, berdampak banjir pada 377 KK / 1.131 Jiwa, Desa Luwuk Tukau, berdampak banjir pada 17 KK / 56 Jiwa, Desa Tumbang Oroi, berdampak banjir pada 12 KK / 37 Jiwa, Desa Tumbang Samui, berdampak banjir pada 20 KK / 65 Jiwa, Desa Putat Durei, berdampak banjir pada 7 KK / 21 Jiwa, Desa Tumbang Mantuhe, berdampak banjir pada 7 KK / 24 Jiwa, Ketinggian Air ± 50 - 70 cm.

III. DATA TANAH LONGSOR TAHUN 2025

[illegible]

IV. DATA ORANG HILANG / TENGGELOM TAHUN 2025

[illegible]

V. DATA KEBAKARAN PEKARANGAN / PERUMAHAN TAHUN 2025

Kecamatan / Kota	Bulan												Kejadian (x)
	1	2	3	4	5	6	7	8	9	10	11	12	
Kurun	1	1	-										(Rabu, 01 Januari 2025) Jln. Lintas Kurun Sebrang RT. 014 / RW. 002, Kel. Kuala Kurun = 5 (lima) Rumah Penduduk Terbakar / Tidak Ada Korban Jiwa An. : 1) SUNARYO AFFANDI ; 2) SALAMAT ; 3) SANDRO ; 4) NURTATIE ; 5) SANIAH ----- (Jumat, 07 Februari 2025) Jln. Lintas Desa Tumbang Tariak - Kuala Kurun = Kebakaran Rumah Kost / Barak 5 (lima) Pintu / Tidak Ada Korban Jiwa An. : Bp. WIRO / WINDA WIWIN
Kahayan Hulu Utara	-	-	-										
Damang Batu	-	-	-										
Sepang	-	-	-										
Miri Manasa	-	-	-										
Tewah	-	-	-										
Manuhing	2	-	-										(Sabtu, 11 Januari 2025) Jln. Babilu RT. 001 / RW. 001, Kel. Tumbang Talaken = 1 (satu) Rumah Penduduk Terbakar / Tidak Ada Korban Jiwa An. : MADI D. E. S. ----- (Senin, 20 Januari 2025) Pinggir Jalan Umum, Kel. Tumbang Talaken = 2 (dua) Rumah Penduduk Terbakar / Tidak Ada Korban Jiwa An. : -
Manuhing Raya	-	-	-										
Rungan	1	-	-										(Kamis, 09 Januari 2025) Desa Bereng Baru RT. 002 / RW. 001 = 1 (satu) Rumah Penduduk Terbakar / Tidak Ada Korban Jiwa An. : HENDRI WANTO
Rungan Hulu	-	-	-										
Rungan Barat	-	-	-										
Mihing Raya	1	-	-										(Selasa, 14 Januari 2025) Jln. Damang Batu RT. 001 / RW. 001, Desa Tumbang Danau = 4 (empat) Rumah Penduduk Terbakar / Tidak Ada Korban Jiwa An. : 1) DISON DAHIM ; 2) TIMBUL ; 3) PRITILO ; 4) RUPUS ANJAS

VI. DATA KEBAKARAN HUTAN DAN LAHAN TAHUN 2025

Hari / Tanggal : Senin, 17-03-2025
Pukul : 16.00 WIB - 08.00 WIB

NO.	KECAMATAN	KEJADIAN (x)	LUAS KARHUTLA ± (Ha)
1	KURUN	-	-
2	KAHAYAN HULU UTARA	-	-
3	DAMANG BATU	-	-
4	SEPANG	-	-
5	MIRI MANASA	-	-
6	TEWAH	-	-
7	MANUHING	-	-
8	MANUHING RAYA	-	-
9	RUNGAN	-	-
10	RUNGAN HULU	-	-
11	RUNGAN BARAT	-	-
12	MIHING RAYA	-	-
TOTAL JUMLAH		-	-

--- s/d ---

Hari / Tanggal : Selasa, 18-03-2025
Pukul : 08.00 WIB - 16.00 WIB

NO.	KECAMATAN	KEJADIAN (x)	LUAS KARHUTLA ± (Ha)
1	KURUN	-	-
2	KAHAYAN HULU UTARA	-	-
3	DAMANG BATU	-	-
4	SEPANG	-	-
5	MIRI MANASA	-	-
6	TEWAH	-	-
7	MANUHING	-	-
8	MANUHING RAYA	-	-
9	RUNGAN	-	-
10	RUNGAN HULU	-	-
11	RUNGAN BARAT	-	-
12	MIHING RAYA	-	-
TOTAL JUMLAH		-	-

Sumber : Badan Penanggulangan Bencana Daerah Kabupaten Gunung Mas

VII. DATA HOTSPOT SATELIT NASA - MODIS, NASA - SNPP, & NASA - NOAA20 TAHUN 2025

Hari / Tanggal : Senin, 17-03-2025
Pukul : 16.00 WIB - 08.00 WIB

NO.	KECAMATAN	CONFIDENCE %			KEJADIAN (x)	LUAS KARHUTLA ± (Ha)
		L	M	H		
1	KURUN	-	-	-	-	-
2	KAHAYAN HULU UTARA	-	-	-	-	-
3	DAMANG BATU	-	-	-	-	-
4	SEPANG	-	-	-	-	-
5	MIRI MANASA	-	-	-	-	-
6	TEWAH	-	-	-	-	-
7	MANUHING	-	-	-	-	-
8	MANUHING RAYA	-	-	-	-	-
9	RUNGAN	-	-	-	-	-
10	RUNGAN HULU	-	-	-	-	-
11	RUNGAN BARAT	-	-	-	-	-
12	MIHING RAYA	-	-	-	-	-
TOTAL JUMLAH		-	-	-	-	-

NO.	KECAMATAN	DESA	LATITUDE	LONGITUDE	CONFIDENCE %			KET.
					L	M	H	
1	KURUN							
2	KAHAYAN HULU UTARA							
3	DAMANG BATU							
4	SEPANG							
5	MIRI MANASA							
6	TEWAH							
7	MANUHING							
8	MANUHING RAYA							
9	RUNGAN							
10	RUNGAN HULU							
11	RUNGAN BARAT							
12	MIHING RAYA							
TOTAL JUMLAH								

Tingkat Kepercayaan Hotspot :

L : Rendah
M : Sedang
H : Tinggi

Sumber : <https://sipongi.menlhk.go.id/>

--- s/d ---

Hari / Tanggal : Selasa, 18-03-2025
Pukul : 08.00 WIB - 16.00 WIB

NO.	KECAMATAN	CONFIDENCE %			KEJADIAN (x)	LUAS KARHUTLA ± (Ha)
		L	M	H		
1	KURUN	-	-	-	-	-
2	KAHAYAN HULU UTARA	-	-	-	-	-
3	DAMANG BATU	-	-	-	-	-
4	SEPANG	-	-	-	-	-
5	MIRI MANASA	-	-	-	-	-
6	TEWAH	-	-	-	-	-
7	MANUHING	-	-	-	-	-
8	MANUHING RAYA	-	-	-	-	-
9	RUNGAN	-	-	-	-	-
10	RUNGAN HULU	-	-	-	-	-
11	RUNGAN BARAT	-	-	-	-	-
12	MIHING RAYA	-	-	-	-	-
TOTAL JUMLAH		-	-	-	-	-

NO.	KECAMATAN	DESA	LATITUDE	LONGITUDE	CONFIDENCE %			KET.
					L	M	H	
1	KURUN							
2	KAHAYAN HULU UTARA							
3	DAMANG BATU							
4	SEPANG							
5	MIRI MANASA							
6	TEWAH							
7	MANUHING							
8	MANUHING RAYA							
9	RUNGAN							
10	RUNGAN HULU							
11	RUNGAN BARAT							
12	MIHING RAYA							
TOTAL JUMLAH								

Tingkat Kepercayaan Hotspot :

L : Rendah
M : Sedang
H : Tinggi

Sumber : <https://sipongi.menlhk.go.id/>

PENDATAAN KEBAKARAN HUTAN DAN LAHAN

JENIS BENCANA : KARHUTLA
WAKTU BENCANA : WIB
TANGGAL BENCANA : SELASA, 18 MARET 2025
LOKASI BENCANA : DESA / KELURAHAN : KECAMATAN :

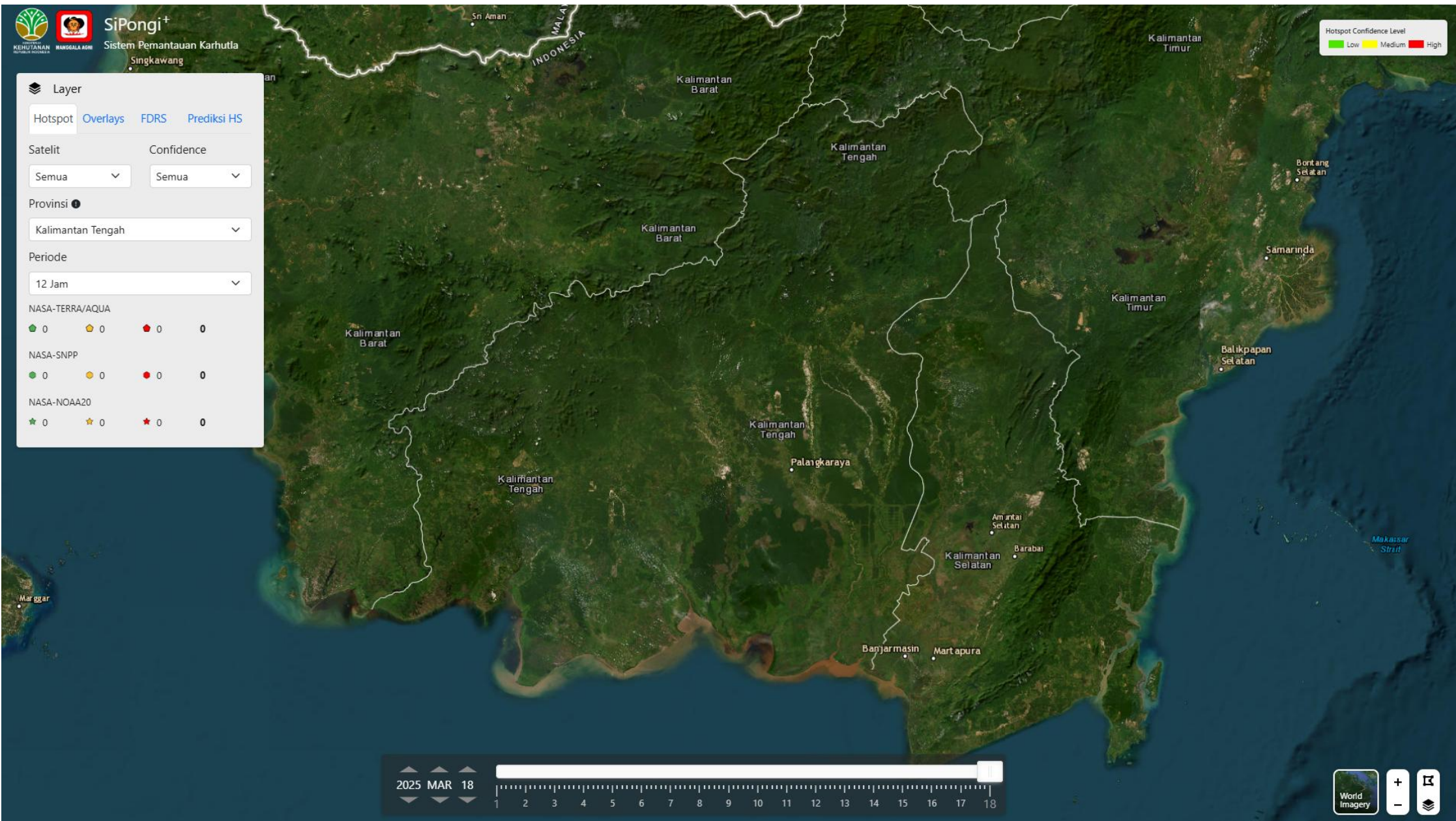
KOORDINAT		VEGETASI	JENIS TANAH	MORFOLOGI	LUAS TERBAKAR ± (Ha)	LAMA PEMADAMAN	PENYEBAB TERJADI	KORBAN JIWA
LATITUDE	LONGITUDE							

FASILITAS UMUM TERDAMPAK	KERUGIAN FINANSIAL (Rp.)	STATUS LAHAN	PEMILIK LAHAN	JUMLAH ANGGOTA PEMADAM	JUMLAH KENDARAAN PEMADAM	JUMLAH PERALATAN PEMADAM

DESKRIPSI : Tidak Ada Kegiatan Posko

KOORDINATOR LAPANGAN,

HOTSPOT DI KABUPATEN GUNUNG MAS SELASA TANGGAL 18 MARET 2025 : NIHIL



HASIL PEMANTAUAN HARI INI : NIHIL

KEGIATAN PETUGAS PIKET BPBD KABUPATEN GUNUNG MAS :

1. Melakukan Monitoring / Pemantauan Bencana Banjir, Tanah Longsor, serta Kebakaran Pekarangan Perumahan Tahun 2025 di Kabupaten Gunung Mas.
2. Berkoordinasi dengan TNI, POLRI, Kepala Desa, dan Camat di Kabupaten Gunung Mas apabila terjadi Bencana.

Dokumentasi Pemantauan **TIM TRC BPBD Kabupaten Gunung Mas** : **NIHIL**

Demikian Laporan Harian Kabupaten Gunung Mas Sore Hari / Tgl. : **Selasa, 18 Maret 2025**
Pukul : 16.00 WIB



LAPORAN HARIAN PRAKIRAAN CUACA,

KEJADIAN BANJIR, TANAH LONGSOR &

KEBAKARAN PEKARANGAN PERUMAHAN - HUTAN DAN LAHAN

BPBD KABUPATEN GUNUNG MAS

TAHUN 2025

Selamat Sore, mohon izin melaporkan, informasi terkait kondisi di Kabupaten Gunung Mas saat ini :
Hari / Tgl. : Rabu, 19 Maret 2025
Pukul : 16.00 WIB



I. KONDISI TERKINI

Pantauan Cuaca Tanggal 19-03-2025 : **BMKG**

KECAMATAN	TANGGAL						
	18/03/2025			19/03/2025			
	WAKTU (WIB)						
		16.00-20.00	20.00-24.00	00.00-04.00	04.00-08.00	08.00-12.00	12.00-16.00
Sepang (Kel. Sepang Simin)	Cuaca	7	6	10	10	10	10
	Suhu (°C)	Berawan Tebal	Hujan Petir	Hujan Ringan	Hujan Sedang	Hujan Sedang	Hujan Ringan
	Kelembapan (%)	24	24	24	24	26	31
	Kecepatan Angin (km/jam)	99	98	99	95	90	68
	Arah Angin	5	7	1	5	2	3
	Jarak Pandang (m)	Barat Daya	Barat	Timur	Utara	Utara	Selatan
Kurun (Kel. Kuala Kurun)	Cuaca	Hujan Petir	Hujan Ringan	Hujan Ringan	Hujan Sedang	Hujan Ringan	Berawan Tebal
	Suhu (°C)	24	24	23	25	29	27
	Kelembapan (%)	95	99	99	91	75	84
	Kecepatan Angin (km/jam)	0	5	4	1	4	6
	Arah Angin	Barat	Selatan	Utara	Utara	Selatan	Selatan
	Jarak Pandang (m)	9000	9000	7000	10000	10000	10000
Tewah (Kel. Tewah)	Cuaca	Hujan Ringan	Hujan Ringan	Hujan Ringan	Hujan Ringan	Hujan Ringan	Hujan Ringan
	Suhu (°C)	24	23	23	24	30	27
	Kelembapan (%)	98	99	99	93	70	89
	Kecepatan Angin (km/jam)	1	3	2	1	4	4
	Arah Angin	Barat	Selatan	Utara	Tenggara	Selatan	Selatan
	Jarak Pandang (m)	9000	9000	8000	10000	10000	10000
Kahayan Hulu Utara (Kel. Tumbang Miri)	Cuaca	Berawan	Berawan Tebal	Hujan Ringan	Hujan Ringan	Hujan Ringan	Berawan Tebal
	Suhu (°C)	24	23	23	24	30	27
	Kelembapan (%)	98	99	99	93	74	89
	Kecepatan Angin (km/jam)	0	4	2	2	6	5
	Arah Angin	Barat Daya	Selatan	Timur	Barat Daya	Selatan	Selatan
	Jarak Pandang (m)	9000	9000	7000	8000	10000	10000
Rungan (Kel. Jakatan Raya)	Cuaca	Hujan Ringan	Hujan Ringan	Hujan Sedang	Hujan Sedang	Berawan Tebal	Berawan Tebal
	Suhu (°C)	24	23	23	24	30	28
	Kelembapan (%)	98	99	99	93	73	86
	Kecepatan Angin (km/jam)	1	5	4	3	4	7
	Arah Angin	Barat	Tenggara	Utara	Utara	Selatan	Selatan

		Daya					
	Jarak Pandang (m)	7000	6000	8000	10000	10000	10000
Manuhing (Kel. TumbangTalaken)	Cuaca	Hujan Ringan	Hujan Ringan	Hujan Sedang	Hujan Sedang	Berawan Tebal	Berawan Tebal
	Suhu (°C)	24	23	23	25	29	28
	Kelembapan (%)	97	99	99	90	74	81
	Kecepatan Angin (km/jam)	9	6	3	4	4	2
	Arah Angin	Selatan	Selatan	Barat Laut	Utara	Selatan	Selatan
	Jarak Pandang (m)	8000	9000	7000	10000	10000	10000
Mihing Raya (Kel. Kampuri)	Cuaca	Hujan Ringan	Hujan Ringan	Hujan Sedang	Hujan Sedang	Hujan Ringan	Berawan Tebal
	Suhu (°C)	24	24	24	26	30	30
	Kelembapan (%)	99	99	95	86	70	70
	Kecepatan Angin (km/jam)	5	4	4	1	2	3
	Arah Angin	Selatan	Selatan	Utara	Utara	Selatan	Selatan
	Jarak Pandang (m)	7.000	9.000	9.000	10.000	10.000	10.000
Damang Batu (Kel. Tumbang Marikoi)	Cuaca	Berawan Tebal	Hujan Ringan	Hujan Ringan	Hujan Ringan	Hujan Ringan	Hujan Ringan
	Suhu (°C)	24	23	22	24	30	26
	Kelembapan (%)	98	99	99	95	72	94
	Kecepatan Angin (km/jam)	3	3	4	2	5	5
	Arah Angin	Barat Daya	Barat Daya	Utara	Utara	Selatan	Barat Daya
	Jarak Pandang (m)	9000	9000	7000	7000	10000	10000
Miri Manasa (Kel.Tumbang Napoi)	Cuaca	Berawan	Berawan	Hujan Ringan	Hujan Ringan	Hujan Sedang	Berawan Tebal
	Suhu (°C)	24	23	22	24	30	26
	Kelembapan (%)	99	99	99	94	68	92
	Kecepatan Angin (km/jam)	1	5	1	0	4	4
	Arah Angin	Barat Laut	Barat Daya	Tenggara	Tenggara	Selatan	Selatan
	Jarak Pandang (m)	9000	7000	9000	8000	10000	10000
Rungan Hulu (Kel. Tumbang Rahuyan)	Cuaca	Hujan Ringan	Berawan Tebal	Hujan Ringan	Hujan Sedang	Hujan Ringan	Berawan Tebal
	Suhu (°C)	24	23	23	24	30	27
	Kelembapan (%)	98	99	99	93	73	92
	Kecepatan Angin (km/jam)	1	4	5	1	3	1
	Arah Angin	Barat Daya	Selatan	Utara	Utara	Selatan	Selatan
	Jarak Pandang (m)	9000	8000	7000	7000	10000	10000

Manuhing Raya (Kel. Tehang)	Cuaca	Hujan Lebat	Hujan Sedang	Hujan Ringan	Hujan Ringan	Berawan Tebal	Hujan Ringan
	Suhu (°C)	24	23	22	24	30	26
	Kelembapan (%)	98	99	99	94	71	95
	Kecepatan Angin (km/jam)	4	2	3	3	6	2
	Arah Angin	Barat	Barat Daya	Utara	Timur Laut	Selatan	Barat Daya
	Jarak Pandang (m)	7000	9000	7000	10000	10000	10000
Rungan Barat (Kel. Rabambang)	Cuaca	Hujan Petir	Hujan Ringan	Hujan Sedang	Hujan Sedang	Berawan Tebal	Berawan Tebal
	Suhu (°C)	24	24	23	24	30	27
	Kelembapan (%)	98	99	99	93	73	90
	Kecepatan Angin (km/jam)	1	3	4	3	5	6
	Arah Angin	Barat	Selatan	Utara	Utara	Selatan	Selatan
	Jarak Pandang (m)	9000	8000	9000	10000	10000	10000

Sumber : <https://www.bmkg.go.id/cuaca/prakiraan-cuaca/62.10>

II.a. DATA BANJIR TAHUN 2025



BADAN PENANGGULANGAN BENCANA DAERAH KABUPATEN GUNUNG MAS

JLN. LETJEND. SOEPRAPTO, KEL. TAMPANG TUMBANG ANJIR, KEC. KURUN, KAB. GUNUNG MAS

KEJADIAN BANJIR PADA HARI : RABU, 19 Maret 2025

DATA KEJADIAN BANJIR :

No.	Nama Kecamatan	Desa	KK	Jumlah				Fasilitas Umum					Keterangan	
				Dewasa		Anak	Jiwa	Tempa Ibadah			Sekolah	Puskesmas		Lain-lain
				L	P			Mesjid	Gereja	Balai Hindu				
														-
														Data Terakhir

II.b. DATA BANJIR TAHUN 2025

Kecamatan / Kota	Bulan												Kejadian (x)
	1	2	3	4	5	6	7	8	9	10	11	12	
Kurun	-	-	5										(Jumat, 07 Maret 2025) Jln. Trans Kuala Kurun - Desa Penda Linda / Petus - Desa Teluk Nyatu ; Jln. Jendral Sudirman, Kel. Tampang Tumbang Anjir, berdampak banjir pada Jalan Penghubung, Ketinggian Air ± 100 cm. ----- (Jumat, 14 Maret 2025) Kel. Tampang Tumbang Anjir - RT. 004, berdampak banjir pada 79 KK. Desa Tumbang Tambirah, berdampak banjir pada Sarana Lokal Umum. ----- (Minggu, 16 Maret 2025) Jln. Sangkurun (Gang Manggis), Kel. Kuala Kurun, berdampak banjir pada Sarana Lokal Umum. Desa Tumbang Miwan, berdampak banjir pada 108 KK.
Kahayan Hulu Utara	-	-	2										(Senin, 17 Maret 2025) Desa Penda Rangas, berdampak banjir pada 3 KK, Desa Penda Tumbang Sian, berdampak banjir pada 3 KK.
Damang Batu	-	-	-										-
Sepang	1	-	-										(Minggu, 19 Januari 2025) Desa Tampelas, berdampak banjir pada 62 KK / 310 Jiwa, Ketinggian Air ± 50 cm.
Miri Manasa	-	-	2										(Kamis, 13 Maret 2025) Kel. Tumbang Napoi, berdampak banjir pada Sarana Lokal Umum. ----- (Jumat, 14 Maret 2025) Desa Tumbang Masukih, berdampak banjir pada Sarana Lokal Umum.
Tewah	-	-	2										(Kamis - Sabtu, 13 - 15 Maret 2025) Jln. Patahu RT. 005 ; Jln. Menteng, Kel. Tewah, berdampak banjir pada 701 KK / 2786 Jiwa. ----- (Minggu, 16 Maret 2025) Desa Sare Rangan, berdampak banjir pada 29 KK.
Manuhing	-	-	2										(Sabtu, 15 Maret 2025) Desa Tangki Dahuyan, berdampak banjir pada Sarana Lokal Umum. ----- (Minggu, 16 Maret 2025) Kel. Tumbang Talaken, berdampak banjir pada Sarana Lokal Umum.
Manuhing Raya	-	-	6										(Selasa - Rabu & Senin, 04 - 05 & 17 Maret 2025) Kel. Tehang, berdampak banjir pada 377 KK / 1.131 Jiwa, Desa Luwuk Tukau, berdampak banjir pada 17 KK / 56 Jiwa, Desa Tumbang Oroi, berdampak banjir pada 12 KK / 37 Jiwa, Desa Tumbang Samui, berdampak banjir pada 20 KK / 65 Jiwa, Desa Putat Durei, berdampak banjir pada 7 KK / 21 Jiwa, Desa Tumbang Mantuhe, berdampak banjir pada 7 KK / 24 Jiwa, Ketinggian Air ± 50 - 70 cm.

III. DATA TANAH LONGSOR TAHUN 2025

[illegible]

IV. DATA ORANG HILANG / TENGGELOM TAHUN 2025

[illegible]

V. DATA KEBAKARAN PEKARANGAN / PERUMAHAN TAHUN 2025

Kecamatan / Kota	Bulan												Kejadian (x)
	1	2	3	4	5	6	7	8	9	10	11	12	
Kurun	1	1	-										(Rabu, 01 Januari 2025) Jln. Lintas Kurun Sebrang RT. 014 / RW. 002, Kel. Kuala Kurun = 5 (lima) Rumah Penduduk Terbakar / Tidak Ada Korban Jiwa An. : 1) SUNARYO AFFANDI ; 2) SALAMAT ; 3) SANDRO ; 4) NURTATIE ; 5) SANIAH ----- (Jumat, 07 Februari 2025) Jln. Lintas Desa Tumbang Tariak - Kuala Kurun = Kebakaran Rumah Kost / Barak 5 (lima) Pintu / Tidak Ada Korban Jiwa An. : Bp. WIRO / WINDA WIWIN
Kahayan Hulu Utara	-	-	-										
Damang Batu	-	-	-										
Sepang	-	-	-										
Miri Manasa	-	-	-										
Tewah	-	-	-										
Manuhing	2	-	-										(Sabtu, 11 Januari 2025) Jln. Babilu RT. 001 / RW. 001, Kel. Tumbang Talaken = 1 (satu) Rumah Penduduk Terbakar / Tidak Ada Korban Jiwa An. : MADI D. E. S. ----- (Senin, 20 Januari 2025) Pinggir Jalan Umum, Kel. Tumbang Talaken = 2 (dua) Rumah Penduduk Terbakar / Tidak Ada Korban Jiwa An. :-
Manuhing Raya	-	-	-										
Rungan	1	-	-										(Kamis, 09 Januari 2025) Desa Bereng Baru RT. 002 / RW. 001 = 1 (satu) Rumah Penduduk Terbakar / Tidak Ada Korban Jiwa An. : HENDRI WANTO
Rungan Hulu	-	-	-										
Rungan Barat	-	-	-										
Mihing Raya	1	-	-										(Selasa, 14 Januari 2025) Jln. Damang Batu RT. 001 / RW. 001, Desa Tumbang Danau = 4 (empat) Rumah Penduduk Terbakar / Tidak Ada Korban Jiwa An. : 1) DISON DAHIM ; 2) TIMBUL ; 3) PRITILO ; 4) RUPUS ANJAS

VI. DATA KEBAKARAN HUTAN DAN LAHAN TAHUN 2025

Hari / Tanggal : Selasa, 18-03-2025
Pukul : 16.00 WIB - 08.00 WIB

NO.	KECAMATAN	KEJADIAN (x)	LUAS KARHUTLA ± (Ha)
1	KURUN	-	-
2	KAHAYAN HULU UTARA	-	-
3	DAMANG BATU	-	-
4	SEPANG	-	-
5	MIRI MANASA	-	-
6	TEWAH	-	-
7	MANUHING	-	-
8	MANUHING RAYA	-	-
9	RUNGAN	-	-
10	RUNGAN HULU	-	-
11	RUNGAN BARAT	-	-
12	MIHING RAYA	-	-
TOTAL JUMLAH		-	-

--- s/d ---

Hari / Tanggal : Rabu, 19-03-2025
Pukul : 08.00 WIB - 16.00 WIB

NO.	KECAMATAN	KEJADIAN (x)	LUAS KARHUTLA ± (Ha)
1	KURUN	-	-
2	KAHAYAN HULU UTARA	-	-
3	DAMANG BATU	-	-
4	SEPANG	-	-
5	MIRI MANASA	-	-
6	TEWAH	-	-
7	MANUHING	-	-
8	MANUHING RAYA	-	-
9	RUNGAN	-	-
10	RUNGAN HULU	-	-
11	RUNGAN BARAT	-	-
12	MIHING RAYA	-	-
TOTAL JUMLAH		-	-

Sumber : Badan Penanggulangan Bencana Daerah Kabupaten Gunung Mas

VII. DATA HOTSPOT SATELIT NASA - MODIS, NASA - SNPP, & NASA - NOAA20 TAHUN 2025

Hari / Tanggal : Selasa, 18-03-2025
Pukul : 16.00 WIB - 08.00 WIB

NO.	KECAMATAN	CONFIDENCE %			KEJADIAN (x)	LUAS KARHUTLA ± (Ha)
		L	M	H		
1	KURUN	-	-	-	-	-
2	KAHAYAN HULU UTARA	-	-	-	-	-
3	DAMANG BATU	-	-	-	-	-
4	SEPANG	-	-	-	-	-
5	MIRI MANASA	-	-	-	-	-
6	TEWAH	-	-	-	-	-
7	MANUHING	-	-	-	-	-
8	MANUHING RAYA	-	-	-	-	-
9	RUNGAN	-	-	-	-	-
10	RUNGAN HULU	-	-	-	-	-
11	RUNGAN BARAT	-	-	-	-	-
12	MIHING RAYA	-	-	-	-	-
TOTAL JUMLAH		-	-	-	-	-

NO.	KECAMATAN	DESA	LATITUDE	LONGITUDE	CONFIDENCE %			KET.
					L	M	H	
1	KURUN							
2	KAHAYAN HULU UTARA							
3	DAMANG BATU							
4	SEPANG							
5	MIRI MANASA							
6	TEWAH							
7	MANUHING							
8	MANUHING RAYA							
9	RUNGAN							
10	RUNGAN HULU							
11	RUNGAN BARAT							
12	MIHING RAYA							
TOTAL JUMLAH								

Tingkat Kepercayaan Hotspot :

L : Rendah
M : Sedang
H : Tinggi

Sumber : <https://sipongi.menlhk.go.id/>

--- s/d ---

Hari / Tanggal : Rabu, 19-03-2025
Pukul : 08.00 WIB - 16.00 WIB

NO.	KECAMATAN	CONFIDENCE %			KEJADIAN (x)	LUAS KARHUTLA ± (Ha)
		L	M	H		
1	KURUN	-	-	-	-	-
2	KAHAYAN HULU UTARA	-	-	-	-	-
3	DAMANG BATU	-	-	-	-	-
4	SEPANG	-	-	-	-	-
5	MIRI MANASA	-	-	-	-	-
6	TEWAH	-	-	-	-	-
7	MANUHING	-	-	-	-	-
8	MANUHING RAYA	-	-	-	-	-
9	RUNGAN	-	-	-	-	-
10	RUNGAN HULU	-	-	-	-	-
11	RUNGAN BARAT	-	-	-	-	-
12	MIHING RAYA	-	-	-	-	-
TOTAL JUMLAH		-	-	-	-	-

NO.	KECAMATAN	DESA	LATITUDE	LONGITUDE	CONFIDENCE %			KET.
					L	M	H	
1	KURUN							
2	KAHAYAN HULU UTARA							
3	DAMANG BATU							
4	SEPANG							
5	MIRI MANASA							
6	TEWAH							
7	MANUHING							
8	MANUHING RAYA							
9	RUNGAN							
10	RUNGAN HULU							
11	RUNGAN BARAT							
12	MIHING RAYA							
TOTAL JUMLAH								

Tingkat Kepercayaan Hotspot :

L : Rendah

M : Sedang

H : Tinggi

Sumber : <https://sipongi.menlhk.go.id/>

PENDATAAN KEBAKARAN HUTAN DAN LAHAN

JENIS BENCANA : KARHUTLA

WAKTU BENCANA : WIB

TANGGAL BENCANA : RABU, 19 MARET 2025

LOKASI BENCANA : DESA / KELURAHAN :

KECAMATAN :

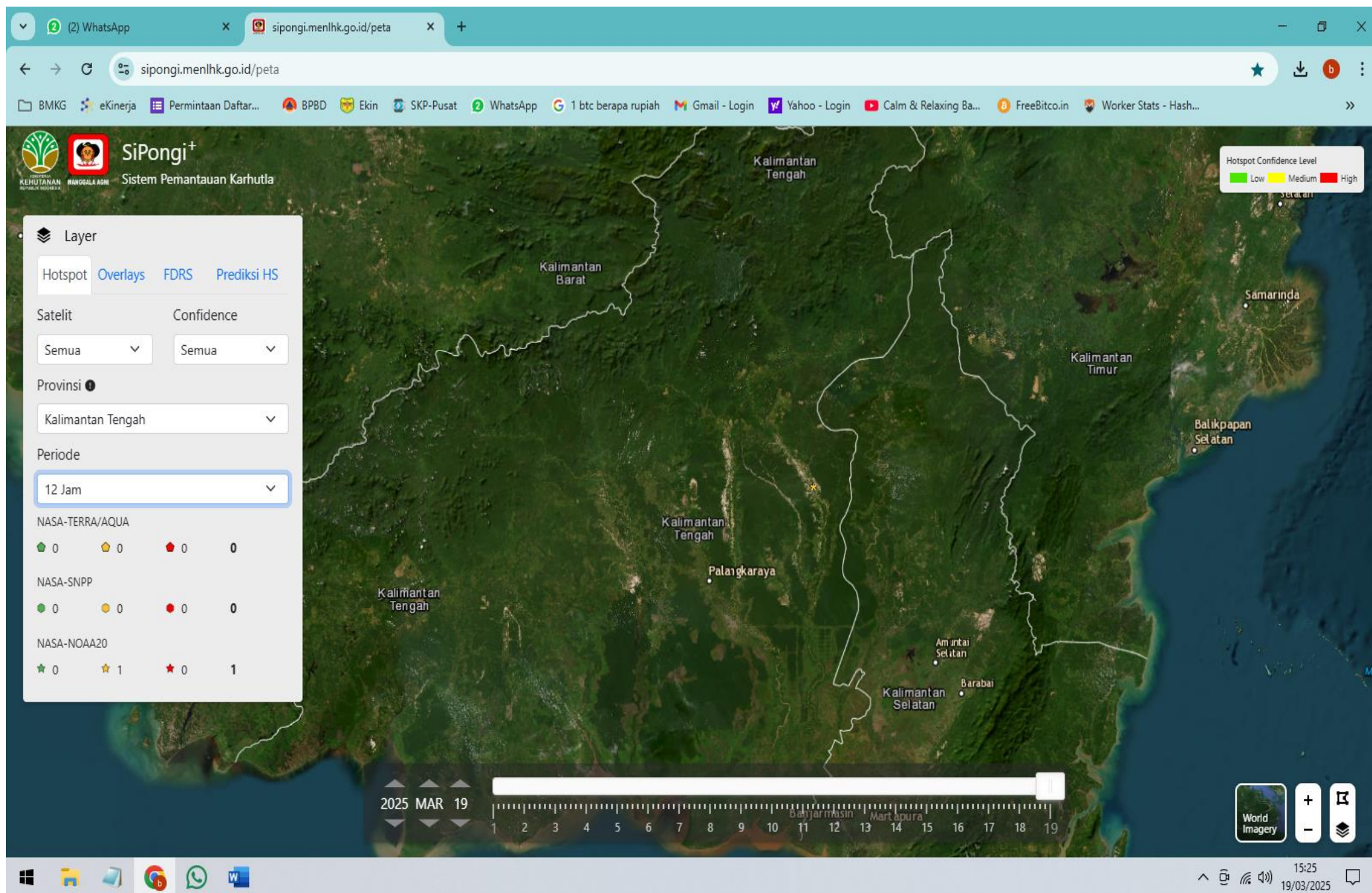
KOORDINAT		VEGETASI	JENIS TANAH	MORFOLOGI	LUAS TERBAKAR ± (Ha)	LAMA PEMADAMAN	PENYEBAB TERJADI	KORBAN JIWA
<i>LATITUDE</i>	<i>LONGITUDE</i>							

FASILITAS UMUM TERDAMPAK	KERUGIAN FINANSIAL (Rp.)	STATUS LAHAN	PEMILIK LAHAN	JUMLAH ANGGOTA PEMADAM	JUMLAH KENDARAAN PEMADAM	JUMLAH PERALATAN PEMADAM

DESKRIPSI : Tidak Ada Kegiatan Posko

KOORDINATOR LAPANGAN,

HOTSPOT DI KABUPATEN GUNUNG MAS RABU TANGGAL 19 MARET 2025 : NIHIL



HASIL PEMANTAUAN HARI INI : NIHIL

KEGIATAN PETUGAS PIKET BPBD KABUPATEN GUNUNG MAS :

1. Melakukan Monitoring / Pemantauan Bencana Banjir, Tanah Longsor, serta Kebakaran Pekarangan Perumahan Tahun 2025 di Kabupaten Gunung Mas.
2. Berkoordinasi dengan TNI, POLRI, Kepala Desa, dan Camat di Kabupaten Gunung Mas apabila terjadi Bencana.

Dokumentasi Pemantauan **TIM TRC BPBD Kabupaten Gunung Mas** : **NIHIL**

Demikian Laporan Harian Kabupaten Gunung Mas Sore Hari / Tgl. : **Rabu, 19 Maret 2025**
Pukul : 16.00 WIB



LAPORAN HARIAN PRAKIRAAN CUACA,

KEJADIAN BANJIR, TANAH LONGSOR &

KEBAKARAN PEKARANGAN PERUMAHAN - HUTAN DAN LAHAN

BPBD KABUPATEN GUNUNG MAS

TAHUN 2025

Selamat Sore, mohon izin melaporkan, informasi terkait kondisi di Kabupaten Gunung Mas saat ini :
Hari / Tgl. : Kamis, 20 Maret 2025
Pukul : 16.00 WIB



I. KONDISI TERKINI

Pantauan Cuaca Tanggal 20-03-2025 : **BMKG**

KECAMATAN	TANGGAL						
	19/03/2025			20/03/2025			
	WAKTU (WIB)						
		16.00-20.00	20.00-24.00	00.00-04.00	04.00-08.00	08.00-12.00	12.00-16.00
Sepang (Kel. Sepang Simin)	Cuaca	7	6	10	10	10	10
	Suhu (°C)	Berawan Tebal	Hujan Petir	Hujan Ringan	Hujan Sedang	Hujan Sedang	Hujan Ringan
	Kelembapan (%)	24	24	24	24	26	31
	Kecepatan Angin (km/jam)	99	98	99	95	90	68
	Arah Angin	5	7	1	5	2	3
	Jarak Pandang (m)	Barat Daya	Barat	Timur	Utara	Utara	Selatan
Kurun (Kel. Kuala Kurun)	Cuaca	Hujan Petir	Hujan Ringan	Hujan Ringan	Hujan Sedang	Hujan Ringan	Berawan Tebal
	Suhu (°C)	24	24	23	25	29	27
	Kelembapan (%)	95	99	99	91	75	84
	Kecepatan Angin (km/jam)	0	5	4	1	4	6
	Arah Angin	Barat	Selatan	Utara	Utara	Selatan	Selatan
	Jarak Pandang (m)	9000	9000	7000	10000	10000	10000
Tewah (Kel. Tewah)	Cuaca	Hujan Ringan	Hujan Ringan	Hujan Ringan	Hujan Ringan	Hujan Ringan	Hujan Ringan
	Suhu (°C)	24	23	23	24	30	27
	Kelembapan (%)	98	99	99	93	70	89
	Kecepatan Angin (km/jam)	1	3	2	1	4	4
	Arah Angin	Barat	Selatan	Utara	Tenggara	Selatan	Selatan
	Jarak Pandang (m)	9000	9000	8000	10000	10000	10000
Kahayan Hulu Utara (Kel. Tumbang Miri)	Cuaca	Berawan	Berawan Tebal	Hujan Ringan	Hujan Ringan	Hujan Ringan	Berawan Tebal
	Suhu (°C)	24	23	23	24	30	27
	Kelembapan (%)	98	99	99	93	74	89
	Kecepatan Angin (km/jam)	0	4	2	2	6	5
	Arah Angin	Barat Daya	Selatan	Timur	Barat Daya	Selatan	Selatan
	Jarak Pandang (m)	9000	9000	7000	8000	10000	10000
Rungan (Kel. Jakatan Raya)	Cuaca	Hujan Ringan	Hujan Ringan	Hujan Sedang	Hujan Sedang	Berawan Tebal	Berawan Tebal
	Suhu (°C)	24	23	23	24	30	28
	Kelembapan (%)	98	99	99	93	73	86
	Kecepatan Angin (km/jam)	1	5	4	3	4	7
	Arah Angin	Barat	Tenggara	Utara	Utara	Selatan	Selatan

		Daya					
	Jarak Pandang (m)	7000	6000	8000	10000	10000	10000
Manuhing (Kel. TumbangTalaken)	Cuaca	Hujan Ringan	Hujan Ringan	Hujan Sedang	Hujan Sedang	Berawan Tebal	Berawan Tebal
	Suhu (°C)	24	23	23	25	29	28
	Kelembapan (%)	97	99	99	90	74	81
	Kecepatan Angin (km/jam)	9	6	3	4	4	2
	Arah Angin	Selatan	Selatan	Barat Laut	Utara	Selatan	Selatan
	Jarak Pandang (m)	8000	9000	7000	10000	10000	10000
Mihing Raya (Kel. Kampuri)	Cuaca	Hujan Ringan	Hujan Ringan	Hujan Sedang	Hujan Sedang	Hujan Ringan	Berawan Tebal
	Suhu (°C)	24	24	24	26	30	30
	Kelembapan (%)	99	99	95	86	70	70
	Kecepatan Angin (km/jam)	5	4	4	1	2	3
	Arah Angin	Selatan	Selatan	Utara	Utara	Selatan	Selatan
	Jarak Pandang (m)	7.000	9.000	9.000	10.000	10.000	10.000
Damang Batu (Kel. Tumbang Marikoi)	Cuaca	Berawan Tebal	Hujan Ringan	Hujan Ringan	Hujan Ringan	Hujan Ringan	Hujan Ringan
	Suhu (°C)	24	23	22	24	30	26
	Kelembapan (%)	98	99	99	95	72	94
	Kecepatan Angin (km/jam)	3	3	4	2	5	5
	Arah Angin	Barat Daya	Barat Daya	Utara	Utara	Selatan	Barat Daya
	Jarak Pandang (m)	9000	9000	7000	7000	10000	10000
Miri Manasa (Kel.Tumbang Napoi)	Cuaca	Berawan	Berawan	Hujan Ringan	Hujan Ringan	Hujan Sedang	Berawan Tebal
	Suhu (°C)	24	23	22	24	30	26
	Kelembapan (%)	99	99	99	94	68	92
	Kecepatan Angin (km/jam)	1	5	1	0	4	4
	Arah Angin	Barat Laut	Barat Daya	Tenggara	Tenggara	Selatan	Selatan
	Jarak Pandang (m)	9000	7000	9000	8000	10000	10000
Rungan Hulu (Kel. Tumbang Rahuyan)	Cuaca	Hujan Ringan	Berawan Tebal	Hujan Ringan	Hujan Sedang	Hujan Ringan	Berawan Tebal
	Suhu (°C)	24	23	23	24	30	27
	Kelembapan (%)	98	99	99	93	73	92
	Kecepatan Angin (km/jam)	1	4	5	1	3	1
	Arah Angin	Barat Daya	Selatan	Utara	Utara	Selatan	Selatan
	Jarak Pandang (m)	9000	8000	7000	7000	10000	10000

Manuhing Raya (Kel. Tehang)	Cuaca	Hujan Lebat	Hujan Sedang	Hujan Ringan	Hujan Ringan	Berawan Tebal	Hujan Ringan
	Suhu (°C)	24	23	22	24	30	26
	Kelembapan (%)	98	99	99	94	71	95
	Kecepatan Angin (km/jam)	4	2	3	3	6	2
	Arah Angin	Barat	Barat Daya	Utara	Timur Laut	Selatan	Barat Daya
	Jarak Pandang (m)	7000	9000	7000	10000	10000	10000
Rungan Barat (Kel. Rabambang)	Cuaca	Hujan Petir	Hujan Ringan	Hujan Sedang	Hujan Sedang	Berawan Tebal	Berawan Tebal
	Suhu (°C)	24	24	23	24	30	27
	Kelembapan (%)	98	99	99	93	73	90
	Kecepatan Angin (km/jam)	1	3	4	3	5	6
	Arah Angin	Barat	Selatan	Utara	Utara	Selatan	Selatan
	Jarak Pandang (m)	9000	8000	9000	10000	10000	10000

Sumber : <https://www.bmkg.go.id/cuaca/prakiraan-cuaca/62.10>

II.a. DATA BANJIR TAHUN 2025



BADAN PENANGGULANGAN BENCANA DAERAH KABUPATEN GUNUNG MAS

JLN. LETJEND. SOEPRAPTO, KEL. TAMPANG TUMBANG ANJIR, KEC. KURUN, KAB. GUNUNG MAS

KEJADIAN BANJIR PADA HARI : KAMIS, 20 Maret 2025

DATA KEJADIAN BANJIR :

No.	Nama Kecamatan	Desa	KK	Jumlah				Fasilitas Umum					Keterangan	
				Dewasa		Anak	Jiwa	Tempa Ibadah			Sekolah	Puskesmas		Lain-lain
				L	P			Mesjid	Gereja	Balai Hindu				
														-
														Data Terakhir

II.b. DATA BANJIR TAHUN 2025

Kecamatan / Kota	Bulan												Kejadian (x)
	1	2	3	4	5	6	7	8	9	10	11	12	
Kurun	-	-	5										(Jumat, 07 Maret 2025) Jln. Trans Kuala Kurun - Desa Penda Linda / Petus - Desa Teluk Nyatu ; Jln. Jendral Sudirman, Kel. Tampang Tumbang Anjir, berdampak banjir pada Jalan Penghubung, Ketinggian Air ± 100 cm. ----- (Jumat, 14 Maret 2025) Kel. Tampang Tumbang Anjir - RT. 004, berdampak banjir pada 79 KK. Desa Tumbang Tambirah, berdampak banjir pada Sarana Lokal Umum. ----- (Minggu, 16 Maret 2025) Jln. Sangkurun (Gang Manggis), Kel. Kuala Kurun, berdampak banjir pada Sarana Lokal Umum. Desa Tumbang Miwan, berdampak banjir pada 108 KK.
Kahayan Hulu Utara	-	-	2										(Senin, 17 Maret 2025) Desa Penda Rangas, berdampak banjir pada 3 KK, Desa Penda Tumbang Sian, berdampak banjir pada 3 KK.
Damang Batu	-	-	-										-
Sepang	1	-	-										(Minggu, 19 Januari 2025) Desa Tampelas, berdampak banjir pada 62 KK / 310 Jiwa, Ketinggian Air ± 50 cm.
Miri Manasa	-	-	2										(Kamis, 13 Maret 2025) Kel. Tumbang Napoi, berdampak banjir pada Sarana Lokal Umum. ----- (Jumat, 14 Maret 2025) Desa Tumbang Masukih, berdampak banjir pada Sarana Lokal Umum.
Tewah	-	-	2										(Kamis - Sabtu, 13 - 15 Maret 2025) Jln. Patahu RT. 005 ; Jln. Menteng, Kel. Tewah, berdampak banjir pada 701 KK / 2786 Jiwa. ----- (Minggu, 16 Maret 2025) Desa Sare Rangan, berdampak banjir pada 29 KK.
Manuhing	-	-	2										(Sabtu, 15 Maret 2025) Desa Tangki Dahuyan, berdampak banjir pada Sarana Lokal Umum. ----- (Minggu, 16 Maret 2025) Kel. Tumbang Talaken, berdampak banjir pada Sarana Lokal Umum.
Manuhing Raya	-	-	6										(Selasa - Rabu & Senin, 04 - 05 & 17 Maret 2025) Kel. Tehang, berdampak banjir pada 377 KK / 1.131 Jiwa, Desa Luwuk Tukau, berdampak banjir pada 17 KK / 56 Jiwa, Desa Tumbang Oroi, berdampak banjir pada 12 KK / 37 Jiwa, Desa Tumbang Samui, berdampak banjir pada 20 KK / 65 Jiwa, Desa Putat Durei, berdampak banjir pada 7 KK / 21 Jiwa, Desa Tumbang Mantuhe, berdampak banjir pada 7 KK / 24 Jiwa, Ketinggian Air ± 50 - 70 cm.

III. DATA TANAH LONGSOR TAHUN 2025

[illegible]

IV. DATA ORANG HILANG / TENGGELOM TAHUN 2025

[illegible]

V. DATA KEBAKARAN PEKARANGAN / PERUMAHAN TAHUN 2025

Kecamatan / Kota	Bulan												Kejadian (x)
	1	2	3	4	5	6	7	8	9	10	11	12	
Kurun	1	1	-										(Rabu, 01 Januari 2025) Jln. Lintas Kurun Sebrang RT. 014 / RW. 002, Kel. Kuala Kurun = 5 (lima) Rumah Penduduk Terbakar / Tidak Ada Korban Jiwa An. : 1) SUNARYO AFFANDI ; 2) SALAMAT ; 3) SANDRO ; 4) NURTATIE ; 5) SANIAH ----- (Jumat, 07 Februari 2025) Jln. Lintas Desa Tumbang Tariak - Kuala Kurun = Kebakaran Rumah Kost / Barak 5 (lima) Pintu / Tidak Ada Korban Jiwa An. : Bp. WIRO / WINDA WIWIN
Kahayan Hulu Utara	-	-	-										
Damang Batu	-	-	-										
Sepang	-	-	-										
Miri Manasa	-	-	-										
Tewah	-	-	-										
Manuhing	2	-	-										(Sabtu, 11 Januari 2025) Jln. Babilu RT. 001 / RW. 001, Kel. Tumbang Talaken = 1 (satu) Rumah Penduduk Terbakar / Tidak Ada Korban Jiwa An. : MADI D. E. S. ----- (Senin, 20 Januari 2025) Pinggir Jalan Umum, Kel. Tumbang Talaken = 2 (dua) Rumah Penduduk Terbakar / Tidak Ada Korban Jiwa An. : -
Manuhing Raya	-	-	-										
Rungan	1	-	-										(Kamis, 09 Januari 2025) Desa Bereng Baru RT. 002 / RW. 001 = 1 (satu) Rumah Penduduk Terbakar / Tidak Ada Korban Jiwa An. : HENDRI WANTO
Rungan Hulu	-	-	-										
Rungan Barat	-	-	-										
Mihing Raya	1	-	-										(Selasa, 14 Januari 2025) Jln. Damang Batu RT. 001 / RW. 001, Desa Tumbang Danau = 4 (empat) Rumah Penduduk Terbakar / Tidak Ada Korban Jiwa An. : 1) DISON DAHIM ; 2) TIMBUL ; 3) PRITILO ; 4) RUPUS ANJAS

VI. DATA KEBAKARAN HUTAN DAN LAHAN TAHUN 2025

Hari / Tanggal : Rabu, 19-03-2025
Pukul : 16.00 WIB - 08.00 WIB

NO.	KECAMATAN	KEJADIAN (x)	LUAS KARHUTLA ± (Ha)
1	KURUN	-	-
2	KAHAYAN HULU UTARA	-	-
3	DAMANG BATU	-	-
4	SEPANG	-	-
5	MIRI MANASA	-	-
6	TEWAH	-	-
7	MANUHING	-	-
8	MANUHING RAYA	-	-
9	RUNGAN	-	-
10	RUNGAN HULU	-	-
11	RUNGAN BARAT	-	-
12	MIHING RAYA	-	-
TOTAL JUMLAH		-	-

--- s/d ---

Hari / Tanggal : Kamis, 20-03-2025
Pukul : 08.00 WIB - 16.00 WIB

NO.	KECAMATAN	KEJADIAN (x)	LUAS KARHUTLA ± (Ha)
1	KURUN	-	-
2	KAHAYAN HULU UTARA	-	-
3	DAMANG BATU	-	-
4	SEPANG	-	-
5	MIRI MANASA	-	-
6	TEWAH	-	-
7	MANUHING	-	-
8	MANUHING RAYA	-	-
9	RUNGAN	-	-
10	RUNGAN HULU	-	-
11	RUNGAN BARAT	-	-
12	MIHING RAYA	-	-
TOTAL JUMLAH		-	-

Sumber : Badan Penanggulangan Bencana Daerah Kabupaten Gunung Mas

VII. DATA HOTSPOT SATELIT NASA - MODIS, NASA - SNPP, & NASA - NOAA20 TAHUN 2025

Hari / Tanggal : Rabu, 19-03-2025
Pukul : 16.00 WIB - 08.00 WIB

NO.	KECAMATAN	CONFIDENCE %			KEJADIAN (x)	LUAS KARHUTLA ± (Ha)
		L	M	H		
1	KURUN	-	-	-	-	-
2	KAHAYAN HULU UTARA	-	-	-	-	-
3	DAMANG BATU	-	-	-	-	-
4	SEPANG	-	-	-	-	-
5	MIRI MANASA	-	-	-	-	-
6	TEWAH	-	-	-	-	-
7	MANUHING	-	-	-	-	-
8	MANUHING RAYA	-	-	-	-	-
9	RUNGAN	-	-	-	-	-
10	RUNGAN HULU	-	-	-	-	-
11	RUNGAN BARAT	-	-	-	-	-
12	MIHING RAYA	-	-	-	-	-
TOTAL JUMLAH		-	-	-	-	-

NO.	KECAMATAN	DESA	LATITUDE	LONGITUDE	CONFIDENCE %			KET.
					L	M	H	
1	KURUN							
2	KAHAYAN HULU UTARA							
3	DAMANG BATU							
4	SEPANG							
5	MIRI MANASA							
6	TEWAH							
7	MANUHING							
8	MANUHING RAYA							
9	RUNGAN							
10	RUNGAN HULU							
11	RUNGAN BARAT							
12	MIHING RAYA							
TOTAL JUMLAH								

Tingkat Kepercayaan Hotspot :

L : Rendah
M : Sedang
H : Tinggi

Sumber : <https://sipongi.menlhk.go.id/>

--- s/d ---

Hari / Tanggal : Kamis, 20-03-2025
Pukul : 08.00 WIB - 16.00 WIB

NO.	KECAMATAN	CONFIDENCE %			KEJADIAN (x)	LUAS KARHUTLA ± (Ha)
		L	M	H		
1	KURUN	-	-	-	-	-
2	KAHAYAN HULU UTARA	-	-	-	-	-
3	DAMANG BATU	-	-	-	-	-
4	SEPANG	-	-	-	-	-
5	MIRI MANASA	-	-	-	-	-
6	TEWAH	-	-	-	-	-
7	MANUHING	-	-	-	-	-
8	MANUHING RAYA	-	-	-	-	-
9	RUNGAN	-	-	-	-	-
10	RUNGAN HULU	-	-	-	-	-
11	RUNGAN BARAT	-	-	-	-	-
12	MIHING RAYA	-	-	-	-	-
TOTAL JUMLAH		-	-	-	-	-

NO.	KECAMATAN	DESA	LATITUDE	LONGITUDE	CONFIDENCE %			KET.
					L	M	H	
1	KURUN							
2	KAHAYAN HULU UTARA							
3	DAMANG BATU							
4	SEPANG							
5	MIRI MANASA							
6	TEWAH							
7	MANUHING							
8	MANUHING RAYA							
9	RUNGAN							
10	RUNGAN HULU							
11	RUNGAN BARAT							
12	MIHING RAYA							
TOTAL JUMLAH								

Tingkat Kepercayaan Hotspot :

L : Rendah

M : Sedang

H : Tinggi

Sumber : <https://sipongi.menlhk.go.id/>

PENDATAAN KEBAKARAN HUTAN DAN LAHAN

JENIS BENCANA : KARHUTLA
WAKTU BENCANA : WIB
TANGGAL BENCANA : KAMIS, 20 MARET 2025
LOKASI BENCANA : DESA / KELURAHAN : KECAMATAN :

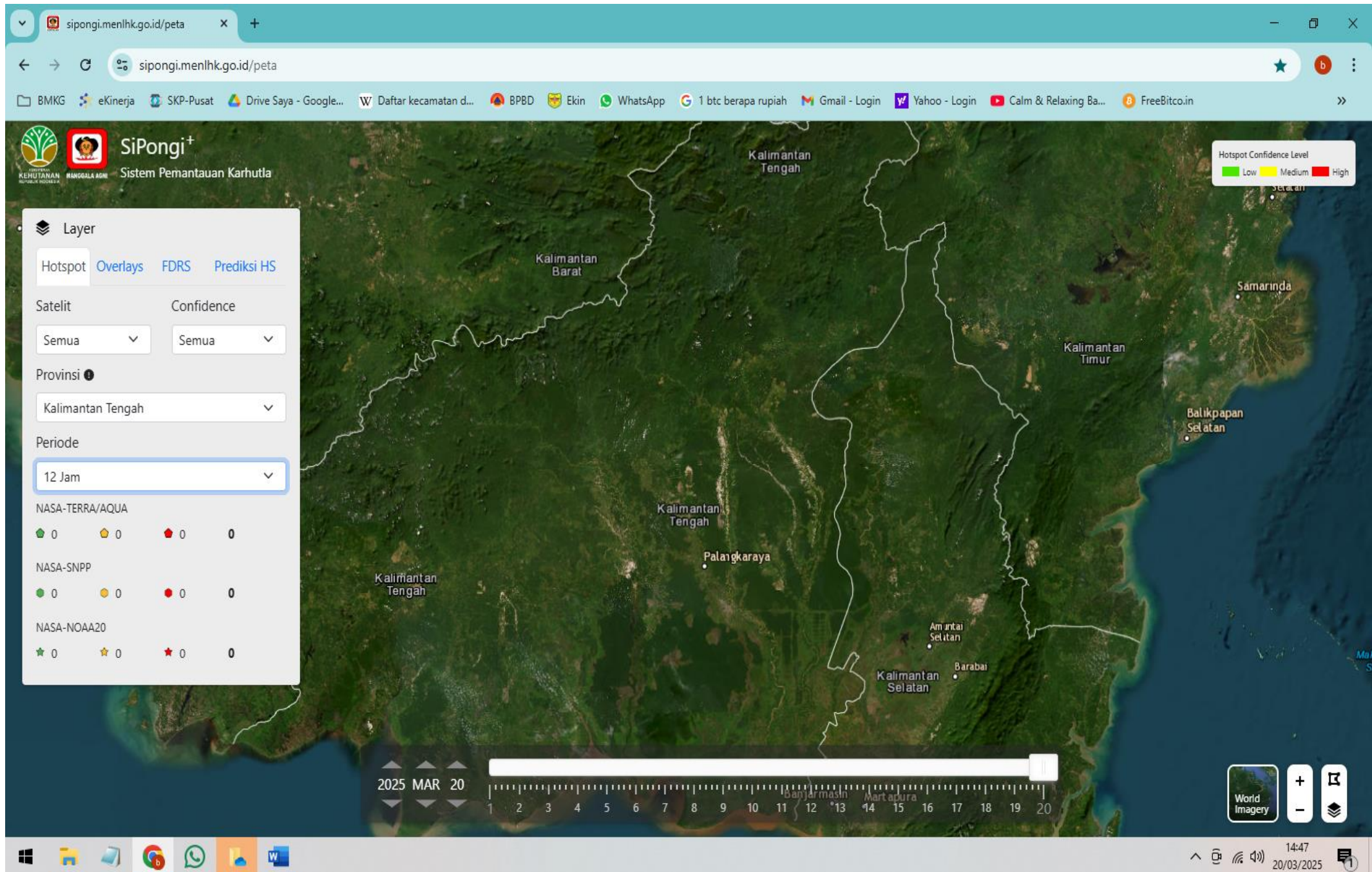
KOORDINAT		VEGETASI	JENIS TANAH	MORFOLOGI	LUAS TERBAKAR ± (Ha)	LAMA PEMADAMAN	PENYEBAB TERJADI	KORBAN JIWA
LATITUDE	LONGITUDE							

FASILITAS UMUM TERDAMPAK	KERUGIAN FINANSIAL (Rp.)	STATUS LAHAN	PEMILIK LAHAN	JUMLAH ANGGOTA PEMADAM	JUMLAH KENDARAAN PEMADAM	JUMLAH PERALATAN PEMADAM

DESKRIPSI : Tidak Ada Kegiatan Posko

KOORDINATOR LAPANGAN,

HOTSPOT DI KABUPATEN GUNUNG MAS KAMIS TANGGAL 20 MARET 2025 : NIHIL



HASIL PEMANTAUAN HARI INI : NIHIL

KEGIATAN PETUGAS PIKET BPBD KABUPATEN GUNUNG MAS :

1. Melakukan Monitoring / Pemantauan Bencana Banjir, Tanah Longsor, serta Kebakaran Pekarangan Perumahan Tahun 2025 di Kabupaten Gunung Mas.
2. Berkoordinasi dengan TNI, POLRI, Kepala Desa, dan Camat di Kabupaten Gunung Mas apabila terjadi Bencana.

Dokumentasi Pemantauan **TIM TRC BPBD Kabupaten Gunung Mas** : **NIHIL**

Demikian Laporan Harian Kabupaten Gunung Mas Sore Hari / Tgl. : **Kamis, 20 Maret 2025**
Pukul : 16.00 WIB



LAPORAN HARIAN PRAKIRAAN CUACA,

KEJADIAN BANJIR, TANAH LONGSOR &

KEBAKARAN PEKARANGAN PERUMAHAN - HUTAN DAN LAHAN BPBD

KABUPATEN GUNUNG MAS

TAHUN 2025

Selamat Sore, mohon izin melaporkan, informasi terkait kondisi di Kabupaten Gunung Mas saat ini :
Hari / Tgl. : Jum'at, 21 Maret 2025
Pukul : 16.00 WIB

Hari/Tanggal: Jumat, 21 Maret 2025

I. KONDISI TERKINI

Pantauan Cuaca Tanggal 21 Maret 2025

KECAMATAN	TANGGAL						
	20/3/2025			21/3/2025			
	WAKTU (WIB)						
		16.00-20.00	20.00-24.00	00.00-04.00	04.00-08.00	08.00-12.00	12.00-16.00
Sepang (Kel. Sepang Simin)	Cuaca	Berawan Tebal	Hujan Ringan	Berawan	Berawan	Berawan	Berawan
	Suhu (°C)	24	24	23	24	28	28
	Kelembapan (%)	98	99	99	98	84	81
	Kecepatan Angin (km/jam)	3	2	3	1	5	4
	Arah Angin	Barat	Barat Laut	Barat Laut	Barat	Barat	Selatan
	Jarak Pandang (m)	10000	7000	7000	10000	10000	10000
Kurun (Kel. Kuala Kurun)	Cuaca	Berawan	Hujan Sedang	Berawan Tebal	Berawan	Berawan	Berawan
	Suhu (°C)	24	23	23	24	29	29
	Kelembapan (%)	97	99	98	98	76	73
	Kecepatan Angin (km/jam)	5	3	1	5	4	7
	Arah Angin	Barat	Barat Laut	Barat Laut	Barat Laut	Barat Laut	Selatan
	Jarak Pandang (m)	10000	7000	7000	10000	10000	10000
Tewah (Kel. Tewah)	Cuaca	Berawan	Hujan Ringan	Berawan Tebal	Berawan	Berawan Tebal	Berawan
	Suhu (°C)	24	23	23	24	29	30
	Kelembapan (%)	97	99	98	98	74	67
	Kecepatan Angin (km/jam)	4	3	0	4	3	5
	Arah Angin	Barat Daya	Barat Laut	Barat Laut	Utara	Barat Laut	Selatan
	Jarak Pandang (m)	10000	7000	8000	7000	10000	10000
Kahayan Hulu Utara (Kel. Tumbang Miri)	Cuaca	Berawan	Hujan Ringan	Hujan Ringan	Berawan	Berawan	Berawan
	Suhu (°C)	24	23	23	23	29	30
	Kelembapan (%)	96	99	99	99	71	70
	Kecepatan Angin (km/jam)	4	3	2	5	2	5
	Arah Angin	Barat Daya	Barat Laut	Barat Laut	Barat Laut	Barat Laut	Selatan
	Jarak Pandang (m)	10000	7000	7000	6000	10000	10000
Rungan (Kel. Jakatan Raya)	Cuaca	Berawan Tebal	Hujan Ringan	Berawan Tebal	Berawan	Berawan Tebal	Berawan Tebal
	Suhu (°C)	24	24	23	24	28	29
	Kelembapan (%)	97	99	99	98	77	68
	Kecepatan Angin (km/jam)	7	2	2	3	4	7
	Arah Angin	Barat	Barat Laut	Barat Laut	Barat Laut	Barat	Selatan
	Jarak Pandang (m)	10000	7000	7000	6000	10000	10000
Manuhing (Kel. TumbangTalaken)	Cuaca	Hujan Sedang	Hujan Ringan	Berawan	Berawan	Berawan	Berawan
	Suhu (°C)	24	24	23	24	28	29
	Kelembapan (%)	97	99	99	98	81	72
	Kecepatan Angin (km/jam)	7	4	2	3	3	6
	Arah Angin	Barat	Barat Laut	Barat Laut	Barat	Barat	Selatan
	Jarak Pandang (m)	9000	7000	7000	10000	10000	10000
Mihing Raya (Kel. Kampuri)	Cuaca	Berawan	Hujan Ringan	Berawan	Berawan	Berawan	Hujan Ringan
	Suhu (°C)	24	24	23	24	29	28
	Kelembapan (%)	97	99	99	97	76	78
	Kecepatan Angin (km/jam)	4	2	3	1	5	5
	Arah Angin	Barat Daya	Barat Laut	Barat Laut	Barat	Barat	Selatan
	Jarak Pandang (m)	10000	7000	7000	10000	10000	10000
Damang Batu (Kel. Tumbang Marikoi)	Cuaca	Berawan	Hujan Ringan	Berawan	Berawan	Berawan Tebal	Berawan Tebal
	Suhu (°C)	24	24	23	23	28	30
	Kelembapan (%)	97	98	99	99	74	63
	Kecepatan Angin (km/jam)	7	2	2	3	1	7
	Arah Angin	Barat Daya	Barat Laut	Barat Laut	Barat Laut	Barat Laut	Selatan
	Jarak Pandang (m)	9000	7000	7000	6000	10000	10000
Miri Manasa (Kel.Tumbang Napoi)	Cuaca	Berawan	Hujan Ringan	Hujan Ringan	Berawan	Berawan	Berawan
	Suhu (°C)	24	23	22	23	29	30
	Kelembapan (%)	98	99	99	99	67	65
	Kecepatan Angin (km/jam)	2	1	2	4	1	2
	Arah Angin	Barat Daya	Barat Laut	Barat Laut	Utara	Utara	Selatan
	Jarak Pandang (m)	10000	7000	10000	6000	10000	10000
Rungan Hulu (Kel. Tumbang Rahuyan)	Cuaca	Berawan	Hujan Ringan	Hujan Ringan	Berawan	Hujan Ringan	Berawan
	Suhu (°C)	24	24	23	23	28	30
	Kelembapan (%)	98	99	99	99	82	68
	Kecepatan Angin (km/jam)	5	2	2	4	2	9
	Arah Angin	Barat Daya	Barat Laut	Barat Laut	Barat Laut	Barat	Selatan
	Jarak Pandang (m)	10000	7000	7000	7000	10000	10000
Manuhing Raya (Kel. Tehang)	Cuaca	Hujan Ringan	Hujan Sedang	Berawan Tebal	Berawan	Berawan Tebal	Berawan
	Suhu (°C)	24	23	22	23	27	29
	Kelembapan (%)	98	99	99	99	81	67
	Kecepatan Angin (km/jam)	5	3	2	4	1	7
	Arah Angin	Barat	Barat Laut	Barat Laut	Barat Laut	Barat	Selatan
	Jarak Pandang (m)	9000	7000	9000	10000	10000	10000
Rungan Barat (Kel. Rabambang)	Cuaca	Berawan	Hujan Ringan	Berawan	Berawan	Berawan	Berawan
	Suhu (°C)	24	24	23	23	28	29
	Kelembapan (%)	97	99	99	99	81	70
	Kecepatan Angin (km/jam)	6	2	2	3	2	7
	Arah Angin	Barat	Barat Laut	Barat Laut	Barat Laut	Barat	Selatan
	Jarak Pandang (m)	9000	7000	7000	6000	10000	10000

I. a. DATA BANJIR TAHUN 2025



BADAN PENANGGULANGAN BENCANA DAERAH KABUPATEN GUNUNG MAS

JLN. LETJEND. SOEPRAPTO, KEL. TAMPANG TUMBANG ANJIR, KEC. KURUN, KAB. GUNUNG MAS

KEJADIAN BANJIR PADA HARI : JUM'AT, 21 Maret 2025

DATA KEJADIAN BANJIR :

No.	Nama Kecamatan	Desa	KK	Jumlah				Fasilitas Umum					Keterangan	
				Dewasa		Anak	Jiwa	Tempa Ibadah			Sekolah	Puskesmas		Lain-lain
				L	P			Mesjid	Gereja	Balai Hindu				
														-
														Data Terakhir

II.b. DATA BANJIR TAHUN 2025

Kecamatan / Kota	Bulan												Kejadian (x)
	1	2	3	4	5	6	7	8	9	10	11	12	
Kurun	-	-	5										(Jumat, 07 Maret 2025) Jln. Trans Kuala Kurun - Desa Penda Linda / Petus - Desa Teluk Nyatu ; Jln. Jendral Sudirman, Kel. Tampang Tumbang Anjir, berdampak banjir pada Jalan Penghubung, Ketinggian Air ± 100 cm. (Jumat, 14 Maret 2025) Kel. Tampang Tumbang Anjir - RT. 004, berdampak banjir pada 79 KK. Desa Tumbang Tambirah, berdampak banjir pada Sarana Lokal Umum. (Minggu, 16 Maret 2025) Jln. Sangkurun (Gang Manggis), Kel. Kuala Kurun, berdampak banjir pada Sarana Lokal Umum. Desa Tumbang Miwan, berdampak banjir pada 108 KK.
Kahayan Hulu Utara	-	-	2										(Senin, 17 Maret 2025) Desa Penda Rangas, berdampak banjir pada 3 KK, Desa Penda Tumbang Sian, berdampak banjir pada 3 KK.
Damang Batu	-	-	-										-
Sepang	1	-	-										(Minggu, 19 Januari 2025) Desa Tampelas, berdampak banjir pada 62 KK / 310 Jiwa, Ketinggian Air ± 50 cm.
Miri Manasa	-	-	2										(Kamis, 13 Maret 2025) Kel. Tumbang Napoi, berdampak banjir pada Sarana Lokal Umum. ----- (Jumat, 14 Maret 2025) Desa Tumbang Masukih, berdampak banjir pada Sarana Lokal Umum.
Tewah	-	-	2										(Kamis - Sabtu, 13 - 15 Maret 2025) Jln. Patahu RT. 005 ; Jln. Menteng, Kel. Tewah, berdampak banjir pada 701 KK / 2786 Jiwa. (Minggu, 16 Maret 2025) Desa Sare Rangan, berdampak banjir pada 29 KK.
Manuhing	-	-	2										(Sabtu, 15 Maret 2025) Desa Tangki Dahuyan, berdampak banjir pada Sarana Lokal Umum. ----- (Minggu, 16 Maret 2025) Kel. Tumbang Talaken, berdampak banjir pada Sarana Lokal Umum.
Manuhing Raya	-	-	6										(Selasa - Rabu & Senin, 04 - 05 & 17 Maret 2025) Kel. Tehang, berdampak banjir pada 377 KK / 1.131 Jiwa, Desa Luwuk Tukau, berdampak banjir pada 17 KK / 56 Jiwa, Desa Tumbang Oroi, berdampak banjir pada 12 KK / 37 Jiwa, Desa Tumbang Samui, berdampak banjir pada 20 KK / 65 Jiwa, Desa Putat Durei, berdampak banjir pada 7 KK / 21 Jiwa, Desa Tumbang Mantuhe, berdampak banjir pada 7 KK / 24 Jiwa, Ketinggian Air ± 50 - 70 cm.

II. DATA TANAH LONGSOR TAHUN 2025

[illegible]

III. DATA ORANG HILANG / TENGGELAM TAHUN 2025

[illegible]

IV. DATA KEBAKARAN PEKARANGAN / PERUMAHAN TAHUN 2025

Kecamatan / Kota	Bulan												Kejadian (x)
	1	2	3	4	5	6	7	8	9	10	11	12	
Kurun	1	1	-										(Rabu, 01 Januari 2025) Jln. Lintas Kurun Sebrang RT. 014 / RW. 002, Kel. Kuala Kurun = 5 (lima) Rumah Penduduk Terbakar / Tidak Ada Korban Jiwa An. : 1) SUNARYO AFFANDI ; 2) SALAMAT ; 3) SANDRO ; 4) NURTATIE ; 5) SANIAH ----- (Jumat, 07 Februari 2025) Jln. Lintas Desa Tumbang Tariak - Kuala Kurun = Kebakaran Rumah Kost / Barak 5 (lima) Pintu / Tidak Ada Korban Jiwa An. : Bp. WIRO / WINDA WIWIN
Kahayan Hulu Utara	-	-	-										
Damang Batu	-	-	-										
Sepang	-	-	-										
Miri Manasa	-	-	-										
Tewah	-	-	-										
Manuhing	2	-	-										(Sabtu, 11 Januari 2025) Jln. Babilu RT. 001 / RW. 001, Kel. Tumbang Talaken = 1 (satu) Rumah Penduduk Terbakar / Tidak Ada Korban Jiwa An. : MADI D. E. S. ----- (Senin, 20 Januari 2025) Pinggir Jalan Umum, Kel. Tumbang Talaken = 2 (dua) Rumah Penduduk Terbakar / Tidak Ada Korban Jiwa An. : -
Manuhing Raya	-	-	-										
Rungan	1	-	-										(Kamis, 09 Januari 2025) Desa Bereng Baru RT. 002 / RW. 001 = 1 (satu) Rumah Penduduk Terbakar / Tidak Ada Korban Jiwa An. : HENDRI WANTO
Rungan Hulu	-	-	-										
Rungan Barat	-	-	-										
Mihing Raya	1	-	-										(Selasa, 14 Januari 2025) Jln. Damang Batu RT. 001 / RW. 001, Desa Tumbang Danau = 4 (empat) Rumah Penduduk Terbakar / Tidak Ada Korban Jiwa An. : 1) DISON DAHIM ; 2) TIMBUL ; 3) PRITILO ; 4) RUPUS ANJAS

V. DATA KEBAKARAN HUTAN DAN LAHAN TAHUN 2025

Hari / Tanggal : Kamis, 20-03-2025
Pukul : 16.00 WIB - 08.00 WIB

NO.	KECAMATAN	KEJADIAN (x)	LUAS KARHUTLA ± (Ha)
1	KURUN	-	-
2	KAHAYAN HULU UTARA	-	-
3	DAMANG BATU	-	-
4	SEPANG	-	-
5	MIRI MANASA	-	-
6	TEWAH	-	-
7	MANUHING	-	-
8	MANUHING RAYA	-	-
9	RUNGAN	-	-
10	RUNGAN HULU	-	-
11	RUNGAN BARAT	-	-
12	MIHING RAYA	-	-
TOTAL JUMLAH		-	-

--- s/d ---

Hari / Tanggal : Jum'at, 21-03-2025
Pukul : 08.00 WIB - 16.00 WIB

NO.	KECAMATAN	KEJADIAN (x)	LUAS KARHUTLA ± (Ha)
1	KURUN	-	-
2	KAHAYAN HULU UTARA	-	-
3	DAMANG BATU	-	-
4	SEPANG	-	-
5	MIRI MANASA	-	-
6	TEWAH	-	-
7	MANUHING	-	-
8	MANUHING RAYA	-	-
9	RUNGAN	-	-
10	RUNGAN HULU	-	-
11	RUNGAN BARAT	-	-
12	MIHING RAYA	-	-
TOTAL JUMLAH		-	-

Sumber : Badan Penanggulangan Bencana Daerah Kabupaten Gunung Mas

VI. DATA HOTSPOT SATELIT NASA - MODIS, NASA - SNPP, & NASA - NOAA20 TAHUN 2025

Hari / Tanggal : Kamis, 20-03-2025
Pukul : 16.00 WIB - 08.00 WIB

NO.	KECAMATAN	CONFIDENCE %			KEJADIAN (x)	LUAS KARHUTLA ± (Ha)
		L	M	H		
1	KURUN	-	-	-	-	-
2	KAHAYAN HULU UTARA	-	-	-	-	-
3	DAMANG BATU	-	-	-	-	-
4	SEPANG	-	-	-	-	-
5	MIRI MANASA	-	-	-	-	-
6	TEWAH	-	-	-	-	-
7	MANUHING	-	-	-	-	-
8	MANUHING RAYA	-	-	-	-	-
9	RUNGAN	-	-	-	-	-
10	RUNGAN HULU	-	-	-	-	-
11	RUNGAN BARAT	-	-	-	-	-
12	MIHING RAYA	-	-	-	-	-
TOTAL JUMLAH		-	-	-	-	-

NO.	KECAMATAN	DESA	LATITUDE	LONGITUDE	CONFIDENCE %			KET.
					L	M	H	
1	KURUN							
2	KAHAYAN HULU UTARA							
3	DAMANG BATU							
4	SEPANG							
5	MIRI MANASA							
6	TEWAH							
7	MANUHING							
8	MANUHING RAYA							
9	RUNGAN							
10	RUNGAN HULU							
11	RUNGAN BARAT							
12	MIHING RAYA							
TOTAL JUMLAH								

Tingkat Kepercayaan Hotspot :

L : Rendah
M : Sedang
H : Tinggi

Sumber : <https://sipongi.menlhk.go.id/>

--- s/d ---

Hari / Tanggal : Jum'at, 21-03-2025
Pukul : 08.00 WIB - 16.00 WIB

NO.	KECAMATAN	CONFIDENCE %			KEJADIAN (x)	LUAS KARHUTLA ± (Ha)
		L	M	H		
1	KURUN	-	-	-	-	-
2	KAHAYAN HULU UTARA	-	-	-	-	-
3	DAMANG BATU	-	-	-	-	-
4	SEPANG	-	-	-	-	-
5	MIRI MANASA	-	-	-	-	-
6	TEWAH	-	-	-	-	-
7	MANUHING	-	-	-	-	-
8	MANUHING RAYA	-	-	-	-	-
9	RUNGAN	-	-	-	-	-
10	RUNGAN HULU	-	-	-	-	-
11	RUNGAN BARAT	-	-	-	-	-
12	MIHING RAYA	-	-	-	-	-
TOTAL JUMLAH		-	-	-	-	-

NO.	KECAMATAN	DESA	LATITUDE	LONGITUDE	CONFIDENCE %			KET.
					L	M	H	
1	KURUN							
2	KAHAYAN HULU UTARA							
3	DAMANG BATU							
4	SEPANG							
5	MIRI MANASA							
6	TEWAH							
7	MANUHING							
8	MANUHING RAYA							
9	RUNGAN							
10	RUNGAN HULU							
11	RUNGAN BARAT							
12	MIHING RAYA							
TOTAL JUMLAH								

Tingkat Kepercayaan Hotspot :

L : Rendah

M : Sedang

H : Tinggi

Sumber : <https://sipongi.menlhk.go.id/>

PENDATAAN KEBAKARAN HUTAN DAN LAHAN

JENIS BENCANA : KARHUTLA
WAKTU BENCANA : WIB
TANGGAL BENCANA : JUM'AT, 21 MARET 2025
LOKASI BENCANA : DESA / KELURAHAN : KECAMATAN :

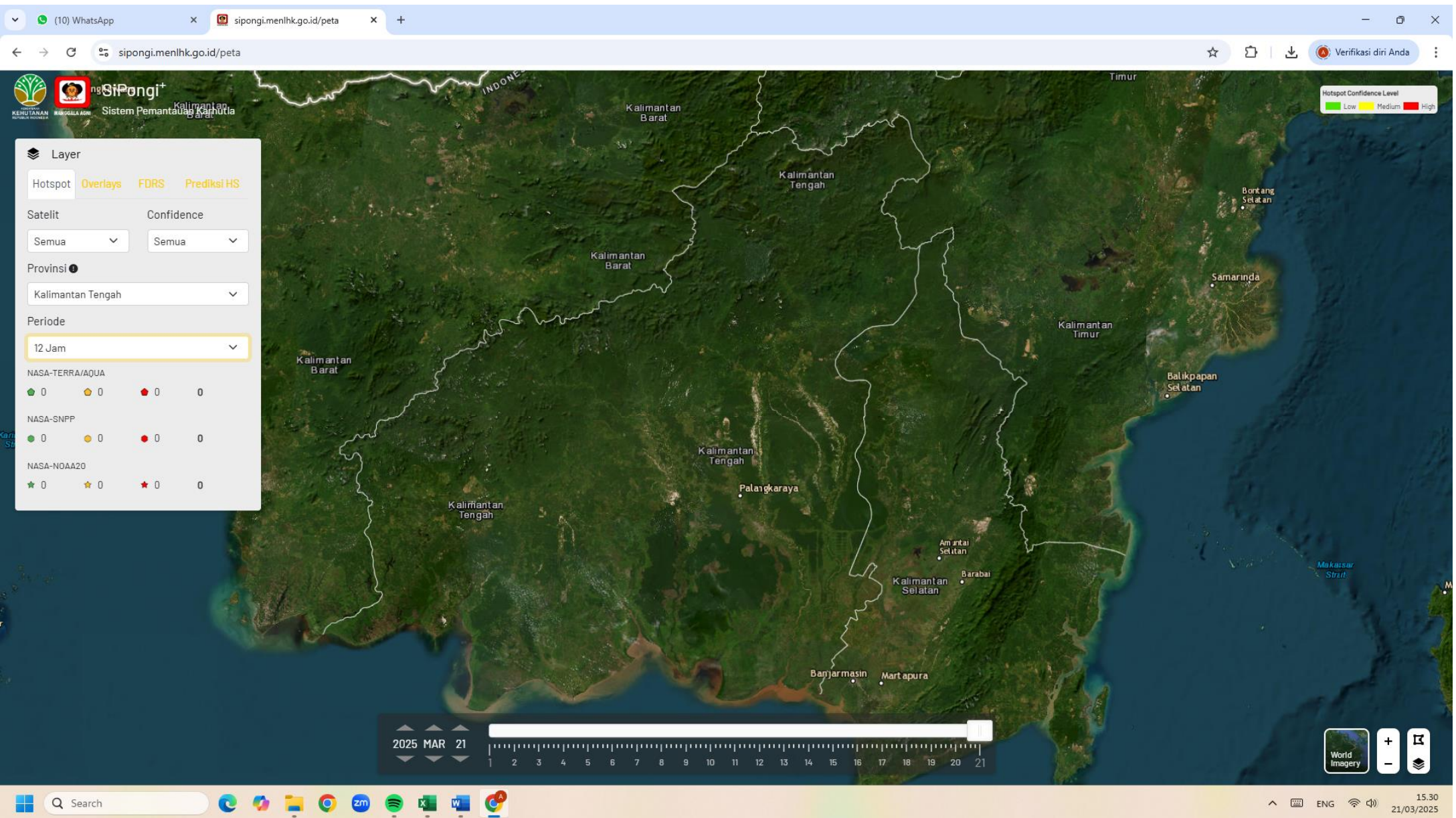
KOORDINAT		VEGETASI	JENIS TANAH	MORFOLOGI	LUAS TERBAKAR ± (Ha)	LAMA PEMADAMAN	PENYEBAB TERJADI	KORBAN JIWA
LATITUDE	LONGITUDE							

FASILITAS UMUM TERDAMPAK	KERUGIAN FINANSIAL (Rp.)	STATUS LAHAN	PEMILIK LAHAN	JUMLAH ANGGOTA PEMADAM	JUMLAH KENDARAAN PEMADAM	JUMLAH PERALATAN PEMADAM

DESKRIPSI : Tidak Ada Kegiatan Posko

KOORDINATOR LAPANGAN,

HOTSPOT DI KABUPATEN GUNUNG MAS TANGGAL 21 MARET 2025 NIHIL



HASIL PEMANTAUAN HARI INI : NIHIL

KEGIATAN PETUGAS PIKET BPBD KABUPATEN GUNUNG MAS :

1. Melakukan Monitoring / Pemantauan Bencana Banjir, Tanah Longsor, serta Kebakaran Pekarangan Perumahan Tahun 2025 di Kabupaten Gunung Mas.
2. Berkoordinasi dengan TNI, POLRI, Kepala Desa, dan Camat di Kabupaten Gunung Mas apabila terjadi Bencana.

Dokumentasi Pemantauan **TIM TRC BPBD Kabupaten Gunung Mas** : **NIHIL**

Demikian Laporan Harian Kabupaten Gunung Mas Sore Hari / Tgl. : **Jum'at, 21 Maret 2025**
Pukul : 16.00 WIB



LAPORAN HARIAN PRAKIRAAN CUACA,
KEJADIAN BANJIR, TANAH LONGSOR &
KEBAKARAN PEKARANGAN PERUMAHAN - HUTAN DAN LAHAN BPBD
KABUPATEN GUNUNG MAS
TAHUN 2025

Selamat Sore, mohon izin melaporkan, informasi terkait kondisi di Kabupaten Gunung Mas saat ini :

Hari / Tgl. : Sabtu, 22 Maret 2025

Pukul : 16.00 WIB

Hari/Tanggal: Sabtu, 22 Maret 2025

I. KONDISI TERKINI

Pantauan Cuaca Tanggal 22 Maret 2025

KECAMATAN	TANGGAL						
	21/3/2025			22/3/2025			
	WAKTU (WIB)						
		16.00-20.00	20.00-24.00	00.00-04.00	04.00-08.00	08.00-12.00	12.00-16.00
Sepang (Kel. Sepang Simin)	Cuaca	Berawan Tebal	Hujan Ringan	Hujan Ringan	Berawan	Berawan	Hujan Ringan
	Suhu (°C)	25	24	23	25	30	26
	Kelembapan (%)	95	99	99	95	72	88
	Kecepatan Angin (km/jam)	4	1	2	2	1	4
	Arah Angin	Timur	Barat	Tenggara	Utara	Timur	Selatan
	Jarak Pandang (m)	9000	8000	8000	9000	9000	7000
Kurun (Kel. Kuala Kurun)	Cuaca	Hujan Ringan	Hujan Ringan	Hujan Ringan	Berawan	Berawan Tebal	Berawan
	Suhu (°C)	25	24	23	25	28	26
	Kelembapan (%)	93	99	98	91	77	91
	Kecepatan Angin (km/jam)	6	4	2	4	5	4
	Arah Angin	Tenggara	Barat Laut	Timur	Timur Laut	Utara	Selatan
	Jarak Pandang (m)	9000	8000	8000	9000	9000	7000
Tewah (Kel. Tewah)	Cuaca	Berawan	Hujan Sedang	Berawan Tebal	Berawan	Berawan Tebal	Berawan
	Suhu (°C)	25	24	23	25	28	26
	Kelembapan (%)	93	99	99	93	79	92
	Kecepatan Angin (km/jam)	6	2	3	5	4	4
	Arah Angin	Tenggara	Barat Laut	Timur	Timur Laut	Timur Laut	Selatan
	Jarak Pandang (m)	9000	8000	8000	9000	9000	7000
Kahayan Hulu Utara (Kel. Tumbang Miri)	Cuaca	Hujan Ringan	Hujan Ringan	Hujan Ringan	Berawan	Hujan Ringan	Berawan
	Suhu (°C)	26	24	23	25	28	28
	Kelembapan (%)	91	99	98	92	76	85
	Kecepatan Angin (km/jam)	4	1	2	4	4	6
	Arah Angin	Tenggara	Utara	Timur	Utara	Timur	Tenggara
	Jarak Pandang (m)	9000	8000	8000	9000	9000	9000
Rungan (Kel. Jakatan Raya)	Cuaca	Hujan Ringan	Hujan Ringan	Berawan Tebal	Berawan	Berawan Tebal	Berawan
	Suhu (°C)	25	24	23	24	29	26
	Kelembapan (%)	94	99	99	95	77	92
	Kecepatan Angin (km/jam)	6	2	2	2	2	6
	Arah Angin	Timur	Barat Laut	Tenggara	Tenggara	Timur Laut	Selatan
	Jarak Pandang (m)	9000	8000	8000	9000	9000	9000
Manuhing (Kel. TumbangTalaken)	Cuaca	Hujan Sedang	Hujan Ringan	Berawan	Berawan	Berawan	Berawan
	Suhu (°C)	25	24	23	24	30	26
	Kelembapan (%)	93	99	99	95	76	93
	Kecepatan Angin (km/jam)	5	3	2	1	2	5
	Arah Angin	Timur	Barat Laut	Selatan	Barat	Timur Laut	Selatan
	Jarak Pandang (m)	9000	8000	8000	9000	9000	9000
Mihing Raya (Kel. Kampuri)	Cuaca	Berawan Tebal	Hujan Ringan	Berawan Tebal	Berawan	Berawan	Berawan Tebal
	Suhu (°C)	25	24	23	25	30	26
	Kelembapan (%)	92	98	99	92	74	90
	Kecepatan Angin (km/jam)	4	2	2	2	1	4
	Arah Angin	Tenggara	Barat Laut	Timur	Timur Laut	Timur Laut	Selatan
	Jarak Pandang (m)	9000	8000	8000	9000	9000	7000
Damang Batu (Kel. Tumbang Marikoi)	Cuaca	Berawan	Hujan Ringan	Hujan Ringan	Berawan	Hujan Ringan	Berawan
	Suhu (°C)	25	24	23	25	28	28
	Kelembapan (%)	92	99	99	93	78	80
	Kecepatan Angin (km/jam)	3	2	3	1	4	6
	Arah Angin	Tenggara	Utara	Timur	Barat Laut	Timur Laut	Selatan
	Jarak Pandang (m)	9000	8000	8000	9000	9000	9000
Miri Manasa (Kel.Tumbang Napoi)	Cuaca	Berawan Tebal	Hujan Sedang	Hujan Ringan	Berawan	Hujan Ringan	Berawan
	Suhu (°C)	25	23	22	25	29	26
	Kelembapan (%)	94	99	98	91	70	87
	Kecepatan Angin (km/jam)	1	2	0	3	3	2
	Arah Angin	Barat Laut	Utara	Utara	Barat Laut	Timur	Barat
	Jarak Pandang (m)	9000	8000	8000	9000	9000	9000
Rungan Hulu (Kel. Tumbang Rahuyan)	Cuaca	Berawan	Hujan Sedang	Hujan Ringan	Berawan	Berawan Tebal	Berawan
	Suhu (°C)	25	24	23	25	28	27
	Kelembapan (%)	92	99	99	95	81	85
	Kecepatan Angin (km/jam)	5	2	3	0	5	4
	Arah Angin	Tenggara	Utara	Timur	Barat Laut	Timur Laut	Tenggara
	Jarak Pandang (m)	9000	8000	8000	9000	9000	9000
Manuhing Raya (Kel. Tehang)	Cuaca	Berawan	Hujan Sedang	Hujan Sedang	Berawan	Berawan Tebal	Berawan
	Suhu (°C)	25	24	23	24	27	26
	Kelembapan (%)	93	99	99	94	86	92
	Kecepatan Angin (km/jam)	3	3	3	1	4	5
	Arah Angin	Tenggara	Barat Laut	Tenggara	Barat Laut	Timur Laut	Selatan
	Jarak Pandang (m)	9000	8000	8000	9000	9000	9000
Rungan Barat (Kel. Rabambang)	Cuaca	Berawan Tebal	Hujan Sedang	Hujan Ringan	Berawan	Berawan Tebal	Berawan
	Suhu (°C)	25	24	23	24	29	27
	Kelembapan (%)	93	99	99	95	79	89
	Kecepatan Angin (km/jam)	5	1	2	1	5	6
	Arah Angin	Tenggara	Timur Laut	Tenggara	Selatan	Utara	Selatan
	Jarak Pandang (m)	9000	8000	8000	9000	9000	9000



JLN. LETJEND. SOEPRAPTO, KEL. TAMPANG TUMBANG ANJIR, KEC. KURUN, KAB. GUNUNG MAS

DATA KEJADIAN BANJIR :

No.	Nama Kecamatan	Desa	KK	Jumlah				Fasilitas Umum					Keterangan	
				Dewasa		Anak	Jiwa	Tempa Ibadah			Sekolah	Puskesmas		Lain-lain
				L	P			Mesjid	Gereja	Balai Hindu				
														-
														Data Terakhir

II.b. DATA BANJIR TAHUN 2025

Kecamatan / Kota	Bulan												Kejadian (x)
	1	2	3	4	5	6	7	8	9	10	11	12	
Kurun	-	-	5										(Jumat, 07 Maret 2025) Jln. Trans Kuala Kurun - Desa Penda Linda / Petus - Desa Teluk Nyatu ; Jln. Jendral Sudirman, Kel. Tampang Tumbang Anjir, berdampak banjir pada Jalan Penghubung, Ketinggian Air ± 100 cm. (Jumat, 14 Maret 2025) Kel. Tampang Tumbang Anjir - RT. 004, berdampak banjir pada 79 KK. Desa Tumbang Tambirah, berdampak banjir pada Sarana Lokal Umum. (Minggu, 16 Maret 2025) Jln. Sangkurun (Gang Manggis), Kel. Kuala Kurun, berdampak banjir pada Sarana Lokal Umum. Desa Tumbang Miwan, berdampak banjir pada 108 KK.
Kahayan Hulu Utara	-	-	2										(Senin, 17 Maret 2025) Desa Penda Rangas, berdampak banjir pada 3 KK, Desa Penda Tumbang Sian, berdampak banjir pada 3 KK.
Damang Batu	-	-	-										-
Sepang	1	-	-										(Minggu, 19 Januari 2025) Desa Tampelas, berdampak banjir pada 62 KK / 310 Jiwa, Ketinggian Air ± 50 cm.
Miri Manasa	-	-	2										(Kamis, 13 Maret 2025) Kel. Tumbang Napoi, berdampak banjir pada Sarana Lokal Umum. ----- (Jumat, 14 Maret 2025) Desa Tumbang Masukih, berdampak banjir pada Sarana Lokal Umum.
Tewah	-	-	2										(Kamis - Sabtu, 13 - 15 Maret 2025) Jln. Patahu RT. 005 ; Jln. Menteng, Kel. Tewah, berdampak banjir pada 701 KK / 2786 Jiwa. (Minggu, 16 Maret 2025) Desa Sare Rangan, berdampak banjir pada 29 KK.
Manuhing	-	-	2										(Sabtu, 15 Maret 2025) Desa Tangki Dahuyan, berdampak banjir pada Sarana Lokal Umum. ----- (Minggu, 16 Maret 2025) Kel. Tumbang Talaken, berdampak banjir pada Sarana Lokal Umum.
Manuhing Raya	-	-	6										(Selasa - Rabu & Senin, 04 - 05 & 17 Maret 2025) Kel. Tehang, berdampak banjir pada 377 KK / 1.131 Jiwa, Desa Luwuk Tukau, berdampak banjir pada 17 KK / 56 Jiwa, Desa Tumbang Oroi, berdampak banjir pada 12 KK / 37 Jiwa, Desa Tumbang Samui, berdampak banjir pada 20 KK / 65 Jiwa, Desa Putat Durei, berdampak banjir pada 7 KK / 21 Jiwa, Desa Tumbang Mantuhe, berdampak banjir pada 7 KK / 24 Jiwa, Ketinggian Air ± 50 - 70 cm.

II. DATA TANAH LONGSOR TAHUN 2025

[illegible]

III. DATA ORANG HILANG / TENGGELAM TAHUN 2025

[illegible]

IV. DATA KEBAKARAN PEKARANGAN / PERUMAHAN TAHUN 2025

Kecamatan / Kota	Bulan												Kejadian (x)
	1	2	3	4	5	6	7	8	9	10	11	12	
Kurun	1	1	-										(Rabu, 01 Januari 2025) Jln. Lintas Kurun Sebrang RT. 014 / RW. 002, Kel. Kuala Kurun = 5 (lima) Rumah Penduduk Terbakar / Tidak Ada Korban Jiwa An. : 1) SUNARYO AFFANDI ; 2) SALAMAT ; 3) SANDRO ; 4) NURTATIE ; 5) SANIAH ----- (Jumat, 07 Februari 2025) Jln. Lintas Desa Tumbang Tariak - Kuala Kurun = Kebakaran Rumah Kost / Barak 5 (lima) Pintu / Tidak Ada Korban Jiwa An. : Bp. WIRO / WINDA WIWIN
Kahayan Hulu Utara	-	-	-										
Damang Batu	-	-	-										
Sepang	-	-	-										
Miri Manasa	-	-	-										
Tewah	-	-	-										
Manuhing	2	-	-										(Sabtu, 11 Januari 2025) Jln. Babilu RT. 001 / RW. 001, Kel. Tumbang Talaken = 1 (satu) Rumah Penduduk Terbakar / Tidak Ada Korban Jiwa An. : MADI D. E. S. ----- (Senin, 20 Januari 2025) Pinggir Jalan Umum, Kel. Tumbang Talaken = 2 (dua) Rumah Penduduk Terbakar / Tidak Ada Korban Jiwa An. : -
Manuhing Raya	-	-	-										
Rungan	1	-	-										(Kamis, 09 Januari 2025) Desa Bereng Baru RT. 002 / RW. 001 = 1 (satu) Rumah Penduduk Terbakar / Tidak Ada Korban Jiwa An. : HENDRI WANTO
Rungan Hulu	-	-	-										
Rungan Barat	-	-	-										
Mihing Raya	1	-	-										(Selasa, 14 Januari 2025) Jln. Damang Batu RT. 001 / RW. 001, Desa Tumbang Danau = 4 (empat) Rumah Penduduk Terbakar / Tidak Ada Korban Jiwa An. : 1) DISON DAHIM ; 2) TIMBUL ; 3) PRITILO ; 4) RUPUS ANJAS

V. DATA KEBAKARAN HUTAN DAN LAHAN TAHUN 2025

Hari / Tanggal : Jum'at, 21-03-2025
Pukul : 16.00 WIB - 08.00 WIB

NO.	KECAMATAN	KEJADIAN (x)	LUAS KARHUTLA ± (Ha)
1	KURUN	-	-
2	KAHAYAN HULU UTARA	-	-
3	DAMANG BATU	-	-
4	SEPANG	-	-
5	MIRI MANASA	-	-
6	TEWAH	-	-
7	MANUHING	-	-
8	MANUHING RAYA	-	-
9	RUNGAN	-	-
10	RUNGAN HULU	-	-
11	RUNGAN BARAT	-	-
12	MIHING RAYA	-	-
TOTAL JUMLAH		-	-

--- s/d ---

Hari / Tanggal : Sabtu, 22-03-2025
Pukul : 08.00 WIB - 16.00 WIB

NO.	KECAMATAN	KEJADIAN (x)	LUAS KARHUTLA ± (Ha)
1	KURUN	-	-
2	KAHAYAN HULU UTARA	-	-
3	DAMANG BATU	-	-
4	SEPANG	-	-
5	MIRI MANASA	-	-
6	TEWAH	-	-
7	MANUHING	-	-
8	MANUHING RAYA	-	-
9	RUNGAN	-	-
10	RUNGAN HULU	-	-
11	RUNGAN BARAT	-	-
12	MIHING RAYA	-	-
TOTAL JUMLAH		-	-

Sumber : Badan Penanggulangan Bencana Daerah Kabupaten Gunung Mas

VI. DATA HOTSPOT SATELIT NASA - MODIS, NASA - SNPP, & NASA - NOAA20 TAHUN 2025

Hari / Tanggal : Jum'at, 21-03-2025
Pukul : 16.00 WIB - 08.00 WIB

NO.	KECAMATAN	CONFIDENCE %			KEJADIAN (x)	LUAS KARHUTLA ± (Ha)
		L	M	H		
1	KURUN	-	-	-	-	-
2	KAHAYAN HULU UTARA	-	-	-	-	-
3	DAMANG BATU	-	-	-	-	-
4	SEPANG	-	-	-	-	-
5	MIRI MANASA	-	-	-	-	-
6	TEWAH	-	-	-	-	-
7	MANUHING	-	-	-	-	-
8	MANUHING RAYA	-	-	-	-	-
9	RUNGAN	-	-	-	-	-
10	RUNGAN HULU	-	-	-	-	-
11	RUNGAN BARAT	-	-	-	-	-
12	MIHING RAYA	-	-	-	-	-
TOTAL JUMLAH		-	-	-	-	-

NO.	KECAMATAN	DESA	LATITUDE	LONGITUDE	CONFIDENCE %			KET.
					L	M	H	
1	KURUN							
2	KAHAYAN HULU UTARA							
3	DAMANG BATU							
4	SEPANG							
5	MIRI MANASA							
6	TEWAH							
7	MANUHING							
8	MANUHING RAYA							
9	RUNGAN							
10	RUNGAN HULU							
11	RUNGAN BARAT							
12	MIHING RAYA							
TOTAL JUMLAH								

Tingkat Kepercayaan Hotspot :

L : Rendah
M : Sedang
H : Tinggi

Sumber : <https://sipongi.menlhk.go.id/>

--- s/d ---

Hari / Tanggal : Sabtu, 22-03-2025
Pukul : 08.00 WIB - 16.00 WIB

NO.	KECAMATAN	CONFIDENCE %			KEJADIAN (x)	LUAS KARHUTLA ± (Ha)
		L	M	H		
1	KURUN	-	-	-	-	-
2	KAHAYAN HULU UTARA	-	-	-	-	-
3	DAMANG BATU	-	-	-	-	-
4	SEPANG	-	-	-	-	-
5	MIRI MANASA	-	-	-	-	-
6	TEWAH	-	-	-	-	-
7	MANUHING	-	-	-	-	-
8	MANUHING RAYA	-	-	-	-	-
9	RUNGAN	-	-	-	-	-
10	RUNGAN HULU	-	-	-	-	-
11	RUNGAN BARAT	-	-	-	-	-
12	MIHING RAYA	-	-	-	-	-
TOTAL JUMLAH		-	-	-	-	-

NO.	KECAMATAN	DESA	LATITUDE	LONGITUDE	CONFIDENCE %			KET.
					L	M	H	
1	KURUN							
2	KAHAYAN HULU UTARA							
3	DAMANG BATU							
4	SEPANG							
5	MIRI MANASA							
6	TEWAH							
7	MANUHING							
8	MANUHING RAYA							
9	RUNGAN							
10	RUNGAN HULU							
11	RUNGAN BARAT							
12	MIHING RAYA							
TOTAL JUMLAH								

Tingkat Kepercayaan Hotspot :

L : Rendah

M : Sedang

H : Tinggi

Sumber : <https://sipongi.menlhk.go.id/>

PENDATAAN KEBAKARAN HUTAN DAN LAHAN

JENIS BENCANA : KARHUTLA
WAKTU BENCANA : WIB
TANGGAL BENCANA : SABTU, 22 MARET 2025
LOKASI BENCANA : DESA / KELURAHAN : KECAMATAN :

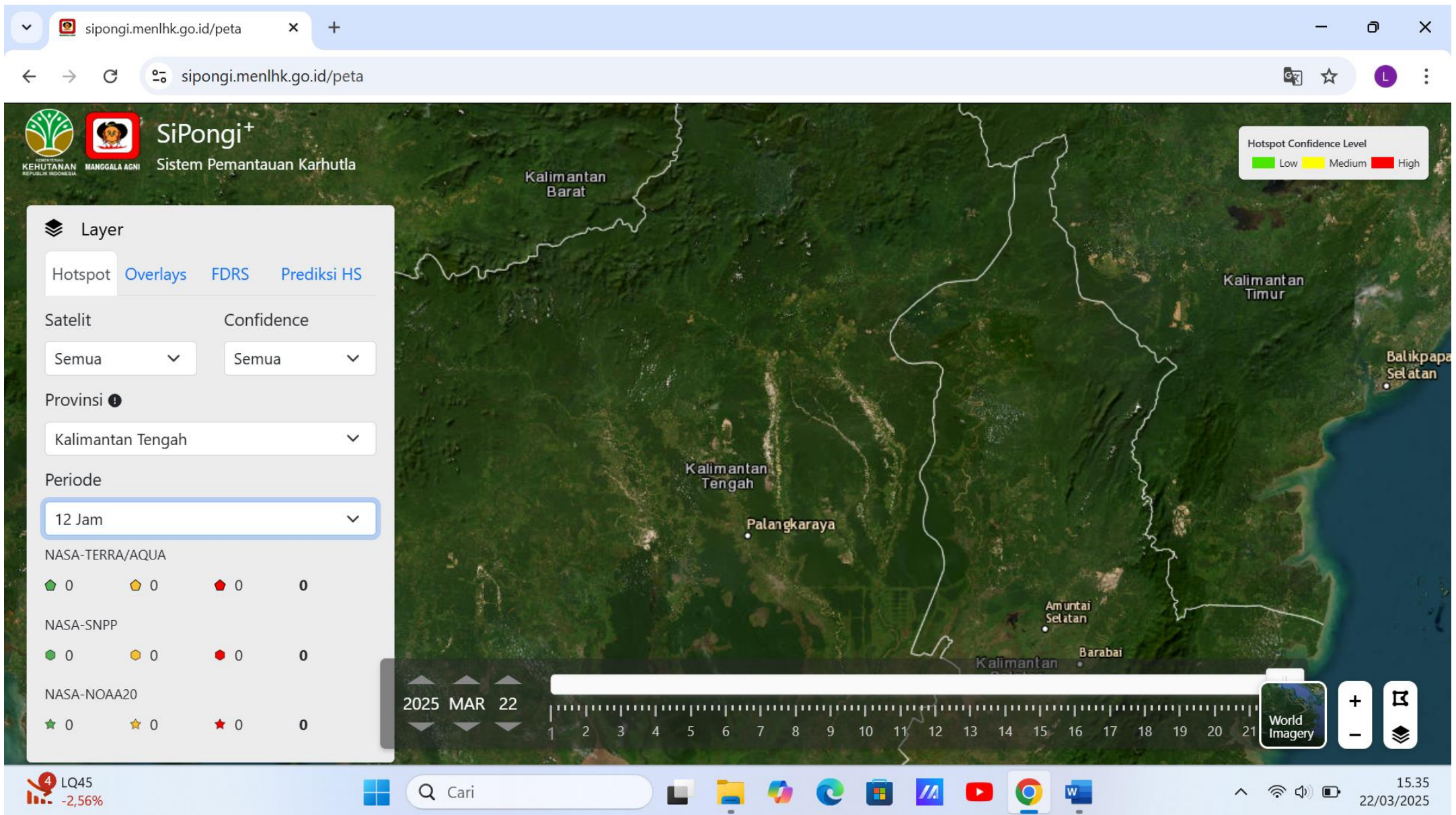
KOORDINAT		VEGETASI	JENIS TANAH	MORFOLOGI	LUAS TERBAKAR ± (Ha)	LAMA PEMADAMAN	PENYEBAB TERJADI	KORBAN JIWA
LATITUDE	LONGITUDE							

FASILITAS UMUM TERDAMPAK	KERUGIAN FINANSIAL (Rp.)	STATUS LAHAN	PEMILIK LAHAN	JUMLAH ANGGOTA PEMADAM	JUMLAH KENDARAAN PEMADAM	JUMLAH PERALATAN PEMADAM

DESKRIPSI : Tidak Ada Kegiatan Posko

KOORDINATOR LAPANGAN,

HOTSPOT DI KABUPATEN GUNUNG MAS TANGGAL 22 MARET 2025 NIHIL



HASIL PEMANTAUAN HARI INI : NIHIL

KEGIATAN PETUGAS PIKET BPBD KABUPATEN GUNUNG MAS :

1. Melakukan Monitoring / Pemantauan Bencana Banjir, Tanah Longsor, serta Kebakaran Pekarangan Perumahan Tahun 2025 di Kabupaten Gunung Mas.
2. Berkoordinasi dengan TNI, POLRI, Kepala Desa, dan Camat di Kabupaten Gunung Mas apabila terjadi Bencana.

Dokumentasi Pemantauan **TIM TRC BPBD Kabupaten Gunung Mas** : **NIHIL**

Demikian Laporan Harian Kabupaten Gunung Mas Sore Hari / Tgl. : **Sabtu, 22 Maret 2025**
Pukul : 16.00 WIB



LAPORAN HARIAN PRAKIRAAN CUACA,
KEJADIAN BANJIR, TANAH LONGSOR &
KEBAKARAN PEKARANGAN PERUMAHAN - HUTAN DAN LAHAN BPBD
KABUPATEN GUNUNG MAS
TAHUN 2025

Selamat Sore, mohon izin melaporkan, informasi terkait kondisi di Kabupaten Gunung Mas saat ini :
Hari / Tgl. : Minggu, 23 Maret 2025
Pukul : 16.00 WIB
Hari/Tanggal: Minggu, 23 Maret 2025

I. KONDISI TERKINI
Pantauan Cuaca Tanggal 23 Maret 2025

KECAMATAN	TANGGAL						
	22/3/2025			23/3/2025			
	WAKTU (WIB)						
		16.00-20.00	20.00-24.00	00.00-04.00	04.00-08.00	08.00-12.00	12.00-16.00
Sepang (Kel. Sepang Simin)	Cuaca	Berawan	Berawan Tebal	Berawan	Berawan	Berawan	Cerah Berawan
	Suhu (°C)	25	24	23	24	31	29
	Kelembapan (%)	99	97	99	97	64	72
	Kecepatan Angin (km/jam)	2	0	2	2	0	4
	Arah Angin	Timur Laut	Barat	Utara	Barat Laut	Barat Laut	Barat
	Jarak Pandang (m)	7000	7000	9000	7000	10000	10000
Kurun (Kel. Kuala Kurun)	Cuaca	Berawan Tebal	Berawan Tebal	Hujan Ringan	Cerah Berawan	Cerah Berawan	Cerah Berawan
	Suhu (°C)	25	24	23	24	31	30
	Kelembapan (%)	98	98	99	95	68	76
	Kecepatan Angin (km/jam)	1	2	0	1	0	4
	Arah Angin	Timur Laut	Selatan	Timur Laut	Selatan	Barat Daya	Barat Daya
	Jarak Pandang (m)	7000	9000	9000	9000	10000	10000
Tewah (Kel. Tewah)	Cuaca	Berawan Tebal	Berawan Tebal	Hujan Ringan	Cerah Berawan	Berawan	Cerah Berawan
	Suhu (°C)	24	24	23	24	32	30
	Kelembapan (%)	99	98	99	95	64	73
	Kecepatan Angin (km/jam)	2	3	0	2	2	4
	Arah Angin	Utara	Tenggara	Timur	Barat Daya	Barat	Barat Daya
	Jarak Pandang (m)	7000	9000	9000	9000	10000	10000
Kahayan Hulu Utara (Kel. Tumbang Miri)	Cuaca	Berawan Tebal	Berawan Tebal	Hujan Ringan	Berawan Tebal	Cerah Berawan	Berawan
	Suhu (°C)	25	24	23	24	31	30
	Kelembapan (%)	99	98	99	95	68	75
	Kecepatan Angin (km/jam)	4	3	0	1	2	2
	Arah Angin	Timur Laut	Selatan	Timur	Barat	Barat Daya	Selatan
	Jarak Pandang (m)	8000	9000	7000	9000	10000	10000
Rungan (Kel. Jakatan Raya)	Cuaca	Berawan Tebal	Berawan Tebal	Hujan Ringan	Berawan	Hujan Ringan	Cerah Berawan
	Suhu (°C)	25	23	23	24	32	30
	Kelembapan (%)	98	99	99	96	65	73
	Kecepatan Angin (km/jam)	4	1	2	0	2	4
	Arah Angin	Timur Laut	Selatan	Utara	Barat	Barat Daya	Barat Daya
	Jarak Pandang (m)	9000	9000	7000	7000	10000	10000
Manuhing (Kel. Tumbang Talaken)	Cuaca	Berawan	Berawan Tebal	Berawan	Berawan	Cerah Berawan	Hujan Ringan
	Suhu (°C)	24	24	23	24	31	29
	Kelembapan (%)	98	99	99	96	68	83
	Kecepatan Angin (km/jam)	5	3	2	0	0	1
	Arah Angin	Timur Laut	Barat Daya	Barat	Tenggara	Barat Laut	Tenggara
	Jarak Pandang (m)	9000	9000	7000	7000	10000	10000
Mihing Raya (Kel. Kampuri)	Cuaca	Berawan	Berawan	Berawan Tebal	Cerah Berawan	Berawan	Berawan Tebal
	Suhu (°C)	25	24	23	24	31	30
	Kelembapan (%)	98	98	99	95	64	69
	Kecepatan Angin (km/jam)	3	1	3	2	1	4
	Arah Angin	Utara	Tenggara	Timur Laut	Barat	Barat Laut	Barat
	Jarak Pandang (m)	7000	7000	9000	7000	10000	10000
Damang Batu (Kel. Tumbang Marikoi)	Cuaca	Berawan Tebal	Berawan Tebal	Hujan Ringan	Berawan	Berawan	Berawan
	Suhu (°C)	25	24	23	24	30	29
	Kelembapan (%)	98	98	99	95	67	77
	Kecepatan Angin (km/jam)	6	3	1	2	3	1
	Arah Angin	Timur Laut	Selatan	Barat	Barat Laut	Utara	Barat Daya
	Jarak Pandang (m)	9000	8000	7000	9000	10000	10000
Miri Manasa (Kel. Tumbang Napoi)	Cuaca	Berawan Tebal	Berawan Tebal	Hujan Ringan	Hujan Ringan	Cerah Berawan	Berawan
	Suhu (°C)	24	24	23	24	31	30
	Kelembapan (%)	99	98	99	97	58	68
	Kecepatan Angin (km/jam)	4	0	1	1	2	3
	Arah Angin	Utara	Barat Daya	Tenggara	Barat Laut	Barat Daya	Selatan
	Jarak Pandang (m)	7000	9000	7000	9000	10000	10000
Rungan Hulu (Kel. Tumbang Rahuyan)	Cuaca	Hujan Ringan	Berawan Tebal	Hujan Ringan	Berawan	Cerah Berawan	Berawan
	Suhu (°C)	25	23	23	24	31	30
	Kelembapan (%)	97	99	99	95	68	77
	Kecepatan Angin (km/jam)	5	3	0	0	2	1
	Arah Angin	Timur Laut	Selatan	Utara	Barat Daya	Barat	Barat Daya
	Jarak Pandang (m)	9000	9000	9000	9000	10000	10000
Manuhing Raya (Kel. Tehang)	Cuaca	Hujan Ringan	Berawan	Hujan Ringan	Berawan	Cerah Berawan	Cerah Berawan
	Suhu (°C)	24	23	23	24	31	29
	Kelembapan (%)	98	99	99	95	64	83
	Kecepatan Angin (km/jam)	5	3	2	2	0	3
	Arah Angin	Timur Laut	Barat Daya	Barat Laut	Barat Laut	Barat Daya	Tenggara
	Jarak Pandang (m)	9000	7000	7000	9000	10000	10000
Rungan Barat (Kel. Rabambang)	Cuaca	Berawan Tebal	Berawan	Hujan Ringan	Berawan	Berawan Tebal	Cerah Berawan
	Suhu (°C)	25	23	23	24	31	30
	Kelembapan (%)	97	99	99	95	66	75
	Kecepatan Angin (km/jam)	5	2	1	0	2	3
	Arah Angin	Timur Laut	Selatan	Utara	Timur	Barat	Barat
	Jarak Pandang (m)	9000	9000	9000	7000	10000	10000



KEJADIAN BANJIR PADA HARI : MINGGU, 23 Maret 2025

No.	Nama Kecamatan	Desa	KK	Jumlah				Fasilitas Umum					Keterangan	
				Dewasa		Anak	Jiwa	Tempa Ibadah			Sekolah	Puskesmas		Lain-lain
				L	P			Mesjid	Gereja	Balai Hindu				
														-
														Data Terakhir

II.b. DATA BANJIR TAHUN 2025

Kecamatan / Kota	Bulan												Kejadian (x)
	1	2	3	4	5	6	7	8	9	10	11	12	
Kurun	-	-	5										(Jumat, 07 Maret 2025) Jln. Trans Kuala Kurun - Desa Penda Linda / Petus - Desa Teluk Nyatu ; Jln. Jendral Sudirman, Kel. Tampang Tumbang Anjir, berdampak banjir pada Jalan Penghubung, Ketinggian Air ± 100 cm. (Jumat, 14 Maret 2025) Kel. Tampang Tumbang Anjir - RT. 004, berdampak banjir pada 79 KK. Desa Tumbang Tambirah, berdampak banjir pada Sarana Lokal Umum. (Minggu, 16 Maret 2025) Jln. Sangkurun (Gang Manggis), Kel. Kuala Kurun, berdampak banjir pada Sarana Lokal Umum. Desa Tumbang Miwan, berdampak banjir pada 108 KK.
Kahayan Hulu Utara	-	-	2										(Senin, 17 Maret 2025) Desa Penda Rangas, berdampak banjir pada 3 KK, Desa Penda Tumbang Sian, berdampak banjir pada 3 KK.
Damang Batu	-	-	-										-
Sepang	1	-	-										(Minggu, 19 Januari 2025) Desa Tampelas, berdampak banjir pada 62 KK / 310 Jiwa, Ketinggian Air ± 50 cm.
Miri Manasa	-	-	2										(Kamis, 13 Maret 2025) Kel. Tumbang Napoi, berdampak banjir pada Sarana Lokal Umum. ----- (Jumat, 14 Maret 2025) Desa Tumbang Masukih, berdampak banjir pada Sarana Lokal Umum.
Tewah	-	-	2										(Kamis - Sabtu, 13 - 15 Maret 2025) Jln. Patahu RT. 005 ; Jln. Menteng, Kel. Tewah, berdampak banjir pada 701 KK / 2786 Jiwa. (Minggu, 16 Maret 2025) Desa Sare Rangan, berdampak banjir pada 29 KK.
Manuhing	-	-	2										(Sabtu, 15 Maret 2025) Desa Tangki Dahuyan, berdampak banjir pada Sarana Lokal Umum. ----- (Minggu, 16 Maret 2025) Kel. Tumbang Talaken, berdampak banjir pada Sarana Lokal Umum.
Manuhing Raya	-	-	6										(Selasa - Rabu & Senin, 04 - 05 & 17 Maret 2025) Kel. Tehang, berdampak banjir pada 377 KK / 1.131 Jiwa, Desa Luwuk Tukau, berdampak banjir pada 17 KK / 56 Jiwa, Desa Tumbang Oroi, berdampak banjir pada 12 KK / 37 Jiwa, Desa Tumbang Samui, berdampak banjir pada 20 KK / 65 Jiwa, Desa Putat Durei, berdampak banjir pada 7 KK / 21 Jiwa, Desa Tumbang Mantuhe, berdampak banjir pada 7 KK / 24 Jiwa, Ketinggian Air ± 50 - 70 cm.

II. DATA TANAH LONGSOR TAHUN 2025

[illegible]

III. DATA ORANG HILANG / TENGGELOM TAHUN 2025

[illegible]

IV. DATA KEBAKARAN PEKARANGAN / PERUMAHAN TAHUN 2025

Kecamatan / Kota	Bulan												Kejadian (x)
	1	2	3	4	5	6	7	8	9	10	11	12	
Kurun	1	1	-										(Rabu, 01 Januari 2025) Jln. Lintas Kurun Sebrang RT. 014 / RW. 002, Kel. Kuala Kurun = 5 (lima) Rumah Penduduk Terbakar / Tidak Ada Korban Jiwa An. : 1) SUNARYO AFFANDI ; 2) SALAMAT ; 3) SANDRO ; 4) NURTATIE ; 5) SANIAH ----- (Jumat, 07 Februari 2025) Jln. Lintas Desa Tumbang Tariak - Kuala Kurun = Kebakaran Rumah Kost / Barak 5 (lima) Pintu / Tidak Ada Korban Jiwa An. : Bp. WIRO / WINDA WIWIN
Kahayan Hulu Utara	-	-	-										
Damang Batu	-	-	-										
Sepang	-	-	-										
Miri Manasa	-	-	-										
Tewah	-	-	-										
Manuhing	2	-	-										(Sabtu, 11 Januari 2025) Jln. Babilu RT. 001 / RW. 001, Kel. Tumbang Talaken = 1 (satu) Rumah Penduduk Terbakar / Tidak Ada Korban Jiwa An. : MADI D. E. S. ----- (Senin, 20 Januari 2025) Pinggir Jalan Umum, Kel. Tumbang Talaken = 2 (dua) Rumah Penduduk Terbakar / Tidak Ada Korban Jiwa An. : -
Manuhing Raya	-	-	-										
Rungan	1	-	-										(Kamis, 09 Januari 2025) Desa Bereng Baru RT. 002 / RW. 001 = 1 (satu) Rumah Penduduk Terbakar / Tidak Ada Korban Jiwa An. : HENDRI WANTO
Rungan Hulu	-	-	-										
Rungan Barat	-	-	-										
Mihing Raya	1	-	-										(Selasa, 14 Januari 2025) Jln. Damang Batu RT. 001 / RW. 001, Desa Tumbang Danau = 4 (empat) Rumah Penduduk Terbakar / Tidak Ada Korban Jiwa An. : 1) DISON DAHIM ; 2) TIMBUL ; 3) PRITILO ; 4) RUPUS ANJAS

V. DATA KEBAKARAN HUTAN DAN LAHAN TAHUN 2025

Hari / Tanggal : Sabtu, 22-03-2025

Pukul : 16.00 WIB - 08.00 WIB

NO.	KECAMATAN	KEJADIAN (x)	LUAS KARHUTLA ± (Ha)
1	KURUN	-	-
2	KAHAYAN HULU UTARA	-	-
3	DAMANG BATU	-	-
4	SEPANG	-	-
5	MIRI MANASA	-	-
6	TEWAH	-	-
7	MANUHING	-	-
8	MANUHING RAYA	-	-
9	RUNGAN	-	-
10	RUNGAN HULU	-	-
11	RUNGAN BARAT	-	-
12	MIHING RAYA	-	-
TOTAL JUMLAH		-	-

--- s/d ---

Hari / Tanggal : Minggu, 23-03-2025

Pukul : 08.00 WIB - 16.00 WIB

NO.	KECAMATAN	KEJADIAN (x)	LUAS KARHUTLA ± (Ha)
1	KURUN	-	-
2	KAHAYAN HULU UTARA	-	-
3	DAMANG BATU	-	-
4	SEPANG	-	-
5	MIRI MANASA	-	-
6	TEWAH	-	-
7	MANUHING	-	-
8	MANUHING RAYA	-	-
9	RUNGAN	-	-
10	RUNGAN HULU	-	-
11	RUNGAN BARAT	-	-
12	MIHING RAYA	-	-
TOTAL JUMLAH		-	-

Sumber : Badan Penanggulangan Bencana Daerah Kabupaten Gunung Mas

VI. DATA HOTSPOT SATELIT NASA - MODIS, NASA - SNPP, & NASA - NOAA20 TAHUN 2025

Hari / Tanggal : Sabtu, 22-03-2025
Pukul : 16.00 WIB - 08.00 WIB

NO.	KECAMATAN	CONFIDENCE %			KEJADIAN (x)	LUAS KARHUTLA ± (Ha)
		L	M	H		
1	KURUN	-	-	-	-	-
2	KAHAYAN HULU UTARA	-	-	-	-	-
3	DAMANG BATU	-	-	-	-	-
4	SEPANG	-	-	-	-	-
5	MIRI MANASA	-	-	-	-	-
6	TEWAH	-	-	-	-	-
7	MANUHING	-	-	-	-	-
8	MANUHING RAYA	-	-	-	-	-
9	RUNGAN	-	-	-	-	-
10	RUNGAN HULU	-	-	-	-	-
11	RUNGAN BARAT	-	-	-	-	-
12	MIHING RAYA	-	-	-	-	-
TOTAL JUMLAH		-	-	-	-	-

NO.	KECAMATAN	DESA	LATITUDE	LONGITUDE	CONFIDENCE %			KET.
					L	M	H	
1	KURUN							
2	KAHAYAN HULU UTARA							
3	DAMANG BATU							
4	SEPANG							
5	MIRI MANASA							
6	TEWAH							
7	MANUHING							
8	MANUHING RAYA							
9	RUNGAN							
10	RUNGAN HULU							
11	RUNGAN BARAT							
12	MIHING RAYA							
TOTAL JUMLAH								

Tingkat Kepercayaan Hotspot :

L : Rendah
M : Sedang
H : Tinggi

Sumber : <https://sipongi.menlhk.go.id/>

--- s/d ---

Hari / Tanggal : Minggu, 23-03-2025
Pukul : 08.00 WIB - 16.00 WIB

NO.	KECAMATAN	CONFIDENCE %			KEJADIAN (x)	LUAS KARHUTLA ± (Ha)
		L	M	H		
1	KURUN	-	-	-	-	-
2	KAHAYAN HULU UTARA	-	-	-	-	-
3	DAMANG BATU	-	-	-	-	-
4	SEPANG	-	-	-	-	-
5	MIRI MANASA	-	-	-	-	-
6	TEWAH	-	-	-	-	-
7	MANUHING	-	-	-	-	-
8	MANUHING RAYA	-	-	-	-	-
9	RUNGAN	-	-	-	-	-
10	RUNGAN HULU	-	-	-	-	-
11	RUNGAN BARAT	-	-	-	-	-
12	MIHING RAYA	-	-	-	-	-
TOTAL JUMLAH		-	-	-	-	-

NO.	KECAMATAN	DESA	LATITUDE	LONGITUDE	CONFIDENCE %			KET.
					L	M	H	
1	KURUN							
2	KAHAYAN HULU UTARA							
3	DAMANG BATU							
4	SEPANG							
5	MIRI MANASA							
6	TEWAH							
7	MANUHING							
8	MANUHING RAYA							
9	RUNGAN							
10	RUNGAN HULU							
11	RUNGAN BARAT							
12	MIHING RAYA							
TOTAL JUMLAH								

Tingkat Kepercayaan Hotspot :

L : Rendah

M : Sedang

H : Tinggi

Sumber : <https://sipongi.menlhk.go.id/>

PENDATAAN KEBAKARAN HUTAN DAN LAHAN

JENIS BENCANA : KARHUTLA
WAKTU BENCANA : WIB
TANGGAL BENCANA : MINGGU, 23 MARET 2025
LOKASI BENCANA : DESA / KELURAHAN : KECAMATAN :

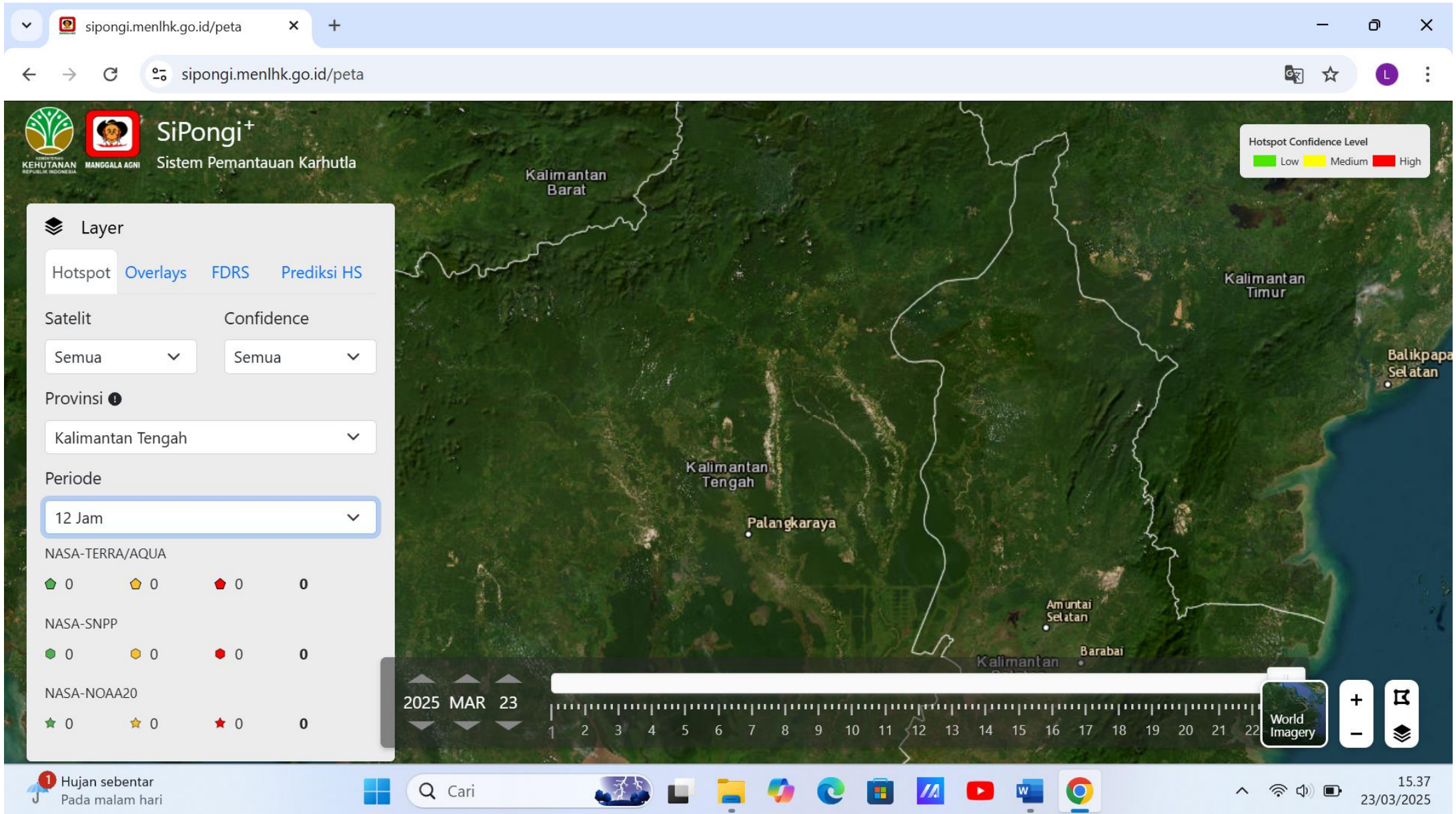
KOORDINAT		VEGETASI	JENIS TANAH	MORFOLOGI	LUAS TERBAKAR ± (Ha)	LAMA PEMADAMAN	PENYEBAB TERJADI	KORBAN JIWA
LATITUDE	LONGITUDE							

FASILITAS UMUM TERDAMPAK	KERUGIAN FINANSIAL (Rp.)	STATUS LAHAN	PEMILIK LAHAN	JUMLAH ANGGOTA PEMADAM	JUMLAH KENDARAAN PEMADAM	JUMLAH PERALATAN PEMADAM

DESKRIPSI : Tidak Ada Kegiatan Posko

KOORDINATOR LAPANGAN,

HOTSPOT DI KABUPATEN GUNUNG MAS TANGGAL 22 MARET 2025 NIHIL



HASIL PEMANTAUAN HARI INI : NIHIL

KEGIATAN PETUGAS PIKET BPBD KABUPATEN GUNUNG MAS :

1. Melakukan Monitoring / Pemantauan Bencana Banjir, Tanah Longsor, serta Kebakaran Pekarangan Perumahan Tahun 2025 di Kabupaten Gunung Mas.
2. Berkoordinasi dengan TNI, POLRI, Kepala Desa, dan Camat di Kabupaten Gunung Mas apabila terjadi Bencana.

Dokumentasi Pemantauan **TIM TRC BPBD Kabupaten Gunung Mas** : **NIHIL**

Demikian Laporan Harian Kabupaten Gunung Mas Sore Hari / Tgl. : **Minggu, 23 Maret 2025**
Pukul : 16.00 WIB



LAPORAN HARIAN PRAKIRAAN CUACA,

KEJADIAN BANJIR, TANAH LONGSOR &

KEBAKARAN PEKARANGAN PERUMAHAN - HUTAN DAN LAHAN

BPBD KABUPATEN GUNUNG MAS

TAHUN 2025

Selamat Sore, mohon izin melaporkan, informasi terkait kondisi di Kabupaten Gunung Mas saat ini :
Hari / Tgl. : Senin, 24 Maret 2025
Pukul : 16.00 WIB



I. KONDISI TERKINI

Pantauan Cuaca Tanggal 24-03-2025 : **BMKG**

KECAMATAN	TANGGAL						
	23/3/2025			24/3/2025			
	WAKTU (WIB)						
		16.00-20.00	20.00-24.00	00.00-04.00	04.00-08.00	08.00-12.00	12.00-16.00
Sepang (Kel. Sepang Simin)	Cuaca	Berawan	Hujan Ringan	Hujan Ringan	Berawan	Cerah Berawan	Cerah Berawan
	Suhu (°C)	25	24	24	26	31	29
	Kelembapan (%)	98	98	99	89	65	76
	Kecepatan Angin (km/jam)	10	4	3	2	6	8
	Arah Angin	Tenggara	Barat	Barat Laut	Utara	Barat	Barat Daya
	Jarak Pandang (m)	8000	6000	8000	9000	9000	9000
Kurun (Kel. Kuala Kurun)	Cuaca	Berawan	Berawan	Hujan Ringan	Berawan	Cerah Berawan	Cerah Berawan
	Suhu (°C)	24	24	24	25	31	28
	Kelembapan (%)	98	99	98	91	67	81
	Kecepatan Angin (km/jam)	16	3	1	3	6	7
	Arah Angin	Selatan	Barat Daya	Barat Daya	Utara	Barat	Barat Daya
	Jarak Pandang (m)	8000	7000	10000	6000	9000	9000
Tewah (Kel. Tewah)	Cuaca	Berawan Tebal	Hujan Ringan	Hujan Ringan	Berawan Tebal	Cerah Berawan	Cerah Berawan
	Suhu (°C)	25	24	24	25	31	28
	Kelembapan (%)	98	99	99	93	66	80
	Kecepatan Angin (km/jam)	11	2	1	4	7	6
	Arah Angin	Selatan	Barat	Barat Daya	Utara	Barat Daya	Barat Daya
	Jarak Pandang (m)	8000	7000	6000	6000	9000	9000
Kahayan Hulu Utara (Kel. Tumbang Miri)	Cuaca	Berawan	Berawan	Hujan Ringan	Berawan Tebal	Cerah Berawan	Cerah Berawan
	Suhu (°C)	24	24	24	25	30	28
	Kelembapan (%)	98	99	98	92	67	80
	Kecepatan Angin (km/jam)	3	1	1	7	4	4
	Arah Angin	Tenggara	Tenggara	Selatan	Utara	Barat Daya	Barat Daya
	Jarak Pandang (m)	8000	10000	6000	9000	9000	9000
Rungan (Kel. Jakatan Raya)	Cuaca	Berawan	Berawan Tebal	Hujan Ringan	Cerah Berawan	Cerah Berawan	Cerah Berawan
	Suhu (°C)	24	24	23	25	31	28
	Kelembapan (%)	98	99	99	93	66	79
	Kecepatan Angin (km/jam)	8	3	1	3	6	7
	Arah Angin	Barat Daya	Barat Laut	Barat	Barat Laut	Barat	Barat
	Jarak Pandang (m)	8000	7000	6000	9000	9000	9000
Manuhing (Kel. TumbangTalaken)	Cuaca	Berawan Tebal	Berawan Tebal	Hujan Ringan	Cerah Berawan	Cerah Berawan	Cerah Berawan
	Suhu (°C)	24	24	23	26	31	28
	Kelembapan (%)	98	99	99	91	66	82
	Kecepatan Angin (km/jam)	12	4	2	3	6	8
	Arah Angin	Barat Daya	Barat	Barat	Barat Laut	Barat	Barat Daya
	Jarak Pandang (m)	8000	8000	6000	9000	9000	7000
Mihing Raya (Kel. Kampuri)	Cuaca	Berawan	Berawan Tebal	Hujan Ringan	Berawan	Cerah Berawan	Hujan Ringan
	Suhu (°C)	24	24	24	26	31	29
	Kelembapan (%)	98	99	98	90	66	78
	Kecepatan Angin (km/jam)	10	2	2	2	5	4
	Arah Angin	Selatan	Barat	Barat	Barat Laut	Barat	Barat
	Jarak Pandang (m)	8000	6000	10000	9000	9000	9000
Damang Batu (Kel. Tumbang Marikoi)	Cuaca	Berawan	Berawan	Hujan Ringan	Berawan	Cerah Berawan	Cerah Berawan
	Suhu (°C)	24	24	23	25	31	28
	Kelembapan (%)	98	99	99	93	62	82
	Kecepatan Angin (km/jam)	15	3	1	6	3	3
	Arah Angin	Selatan	Selatan	Barat Daya	Utara	Barat	Barat Daya
	Jarak Pandang (m)	8000	10000	10000	9000	9000	9000
Miri Manasa (Kel.Tumbang Napoi)	Cuaca	Berawan	Berawan Tebal	Berawan Tebal	Berawan	Cerah Berawan	Cerah Berawan
	Suhu (°C)	24	23	23	25	32	28
	Kelembapan (%)	99	99	99	92	58	82
	Kecepatan Angin (km/jam)	3	1	1	5	9	1
	Arah Angin	Timur	Utara	Barat	Barat Laut	Barat Daya	Barat Laut
	Jarak Pandang (m)	8000	10000	6000	9000	9000	9000
Rungan Hulu (Kel. Tumbang Rahuyan)	Cuaca	Berawan	Berawan	Hujan Ringan	Berawan	Cerah Berawan	Cerah Berawan
	Suhu (°C)	24	24	23	25	30	28
	Kelembapan (%)	96	99	99	93	68	85
	Kecepatan Angin (km/jam)	13	2	2	5	4	4
	Arah Angin	Selatan	Barat Daya	Barat Daya	Utara	Barat	Barat
	Jarak Pandang (m)	8000	8000	6000	9000	9000	9000
Manuhing Raya (Kel. Tehang)	Cuaca	Berawan Tebal	Berawan	Hujan Ringan	Berawan	Cerah Berawan	Cerah Berawan
	Suhu (°C)	24	24	23	25	31	27
	Kelembapan (%)	98	99	99	93	61	88
	Kecepatan Angin (km/jam)	11	1	2	5	7	3
	Arah Angin	Selatan	Barat Daya	Barat Daya	Utara	Barat Daya	Barat
	Jarak Pandang (m)	8000	7000	6000	9000	9000	9000
Rungan Barat (Kel. Rabambang)	Cuaca	Berawan	Berawan	Hujan Ringan	Berawan	Cerah Berawan	Cerah Berawan
	Suhu (°C)	24	24	23	25	31	30
	Kelembapan (%)	98	99	99	93	66	69
	Kecepatan Angin (km/jam)	8	3	1	3	5	6
	Arah Angin	Selatan	Barat Laut	Selatan	Utara	Barat	Barat
	Jarak Pandang (m)	8000	10000	6000	9000	9000	9000

II.a. DATA BANJIR TAHUN 2025



BADAN PENANGGULANGAN BENCANA DAERAH KABUPATEN GUNUNG MAS

JLN. LETJEND. SOEPRAPTO, KEL. TAMPANG TUMBANG ANJIR, KEC. KURUN, KAB. GUNUNG MAS

KEJADIAN BANJIR PADA HARI : SENIN, 24 Maret 2025

DATA KEJADIAN BANJIR :

No.	Nama Kecamatan	Desa	KK	Jumlah				Fasilitas Umum					Keterangan	
				Dewasa		Anak	Jiwa	Tempa Ibadah			Sekolah	Puskesmas		Lain-lain
				L	P			Mesjid	Gereja	Balai Hindu				
														-
														Data Terakhir

II.b. DATA BANJIR TAHUN 2025

Kecamatan / Kota	Bulan												Kejadian (x)
	1	2	3	4	5	6	7	8	9	10	11	12	
Kurun	-	-	5										(Jumat, 07 Maret 2025) Jln. Trans Kuala Kurun - Desa Penda Linda / Petus - Desa Teluk Nyatu ; Jln. Jendral Sudirman, Kel. Tampang Tumbang Anjir, berdampak banjir pada Jalan Penghubung, Ketinggian Air ± 100 cm. ----- (Jumat, 14 Maret 2025) Kel. Tampang Tumbang Anjir - RT. 004, berdampak banjir pada 79 KK. Desa Tumbang Tambirah, berdampak banjir pada Sarana Lokal Umum. ----- (Minggu, 16 Maret 2025) Jln. Sangkurun (Gang Manggis), Kel. Kuala Kurun, berdampak banjir pada Sarana Lokal Umum. Desa Tumbang Miwan, berdampak banjir pada 108 KK.
Kahayan Hulu Utara	-	-	2										(Senin, 17 Maret 2025) Desa Penda Rangas, berdampak banjir pada 3 KK, Desa Penda Tumbang Sian, berdampak banjir pada 3 KK.
Damang Batu	-	-	-										-
Sepang	1	-	-										(Minggu, 19 Januari 2025) Desa Tampelas, berdampak banjir pada 62 KK / 310 Jiwa, Ketinggian Air ± 50 cm.
Miri Manasa	-	-	2										(Kamis, 13 Maret 2025) Kel. Tumbang Napoi, berdampak banjir pada Sarana Lokal Umum. ----- (Jumat, 14 Maret 2025) Desa Tumbang Masukih, berdampak banjir pada Sarana Lokal Umum.
Tewah	-	-	2										(Kamis - Sabtu, 13 - 15 Maret 2025) Jln. Patahu RT. 005 ; Jln. Menteng, Kel. Tewah, berdampak banjir pada 701 KK / 2786 Jiwa. ----- (Minggu, 16 Maret 2025) Desa Sare Rangan, berdampak banjir pada 29 KK.
Manuhing	-	-	2										(Sabtu, 15 Maret 2025) Desa Tangki Dahuyan, berdampak banjir pada Sarana Lokal Umum. ----- (Minggu, 16 Maret 2025) Kel. Tumbang Talaken, berdampak banjir pada Sarana Lokal Umum.
Manuhing Raya	-	-	6										(Selasa - Rabu & Senin, 04 - 05 & 17 Maret 2025) Kel. Tehang, berdampak banjir pada 377 KK / 1.131 Jiwa, Desa Luwuk Tukau, berdampak banjir pada 17 KK / 56 Jiwa, Desa Tumbang Oroi, berdampak banjir pada 12 KK / 37 Jiwa, Desa Tumbang Samui, berdampak banjir pada 20 KK / 65 Jiwa, Desa Putat Durei, berdampak banjir pada 7 KK / 21 Jiwa, Desa Tumbang Mantuhe, berdampak banjir pada 7 KK / 24 Jiwa, Ketinggian Air ± 50 - 70 cm.

III. DATA TANAH LONGSOR TAHUN 2025

[illegible]

IV. DATA ORANG HILANG / TENGGELOM TAHUN 2025

[illegible]

V. DATA KEBAKARAN PEKARANGAN / PERUMAHAN TAHUN 2025

Kecamatan / Kota	Bulan												Kejadian (x)
	1	2	3	4	5	6	7	8	9	10	11	12	
Kurun	1	1	-										(Rabu, 01 Januari 2025) Jln. Lintas Kurun Sebrang RT. 014 / RW. 002, Kel. Kuala Kurun = 5 (lima) Rumah Penduduk Terbakar / Tidak Ada Korban Jiwa An. : 1) SUNARYO AFFANDI ; 2) SALAMAT ; 3) SANDRO ; 4) NURTATIE ; 5) SANIAH ----- (Jumat, 07 Februari 2025) Jln. Lintas Desa Tumbang Tariak - Kuala Kurun = Kebakaran Rumah Kost / Barak 5 (lima) Pintu / Tidak Ada Korban Jiwa An. : Bp. WIRO / WINDA WIWIN
Kahayan Hulu Utara	-	-	-										
Damang Batu	-	-	-										
Sepang	-	-	-										
Miri Manasa	-	-	-										
Tewah	-	-	-										
Manuhing	2	-	-										(Sabtu, 11 Januari 2025) Jln. Babilu RT. 001 / RW. 001, Kel. Tumbang Talaken = 1 (satu) Rumah Penduduk Terbakar / Tidak Ada Korban Jiwa An. : MADI D. E. S. ----- (Senin, 20 Januari 2025) Pinggir Jalan Umum, Kel. Tumbang Talaken = 2 (dua) Rumah Penduduk Terbakar / Tidak Ada Korban Jiwa An. : -
Manuhing Raya	-	-	-										
Rungan	1	-	-										(Kamis, 09 Januari 2025) Desa Bereng Baru RT. 002 / RW. 001 = 1 (satu) Rumah Penduduk Terbakar / Tidak Ada Korban Jiwa An. : HENDRI WANTO
Rungan Hulu	-	-	-										
Rungan Barat	-	-	-										
Mihing Raya	1	-	-										(Selasa, 14 Januari 2025) Jln. Damang Batu RT. 001 / RW. 001, Desa Tumbang Danau = 4 (empat) Rumah Penduduk Terbakar / Tidak Ada Korban Jiwa An. : 1) DISON DAHIM ; 2) TIMBUL ; 3) PRITILO ; 4) RUPUS ANJAS

VI. DATA KEBAKARAN HUTAN DAN LAHAN TAHUN 2025

Hari / Tanggal : Minggu, 23-03-2025
Pukul : 16.00 WIB - 08.00 WIB

NO.	KECAMATAN	KEJADIAN (x)	LUAS KARHUTLA ± (Ha)
1	KURUN	-	-
2	KAHAYAN HULU UTARA	-	-
3	DAMANG BATU	-	-
4	SEPANG	-	-
5	MIRI MANASA	-	-
6	TEWAH	-	-
7	MANUHING	-	-
8	MANUHING RAYA	-	-
9	RUNGAN	-	-
10	RUNGAN HULU	-	-
11	RUNGAN BARAT	-	-
12	MIHING RAYA	-	-
TOTAL JUMLAH		-	-

--- s/d ---

Hari / Tanggal : Senin, 24-03-2025
Pukul : 08.00 WIB - 16.00 WIB

NO.	KECAMATAN	KEJADIAN (x)	LUAS KARHUTLA ± (Ha)
1	KURUN	-	-
2	KAHAYAN HULU UTARA	-	-
3	DAMANG BATU	-	-
4	SEPANG	-	-
5	MIRI MANASA	-	-
6	TEWAH	-	-
7	MANUHING	-	-
8	MANUHING RAYA	-	-
9	RUNGAN	-	-
10	RUNGAN HULU	-	-
11	RUNGAN BARAT	-	-
12	MIHING RAYA	-	-
TOTAL JUMLAH		-	-

Sumber : Badan Penanggulangan Bencana Daerah Kabupaten Gunung Mas

VII. DATA HOTSPOT SATELIT NASA - MODIS, NASA - SNPP, & NASA - NOAA20 TAHUN 2025

Hari / Tanggal : Minggu, 23-03-2025
Pukul : 16.00 WIB - 08.00 WIB

NO.	KECAMATAN	CONFIDENCE %			KEJADIAN (x)	LUAS KARHUTLA ± (Ha)
		L	M	H		
1	KURUN	-	-	-	-	-
2	KAHAYAN HULU UTARA	-	-	-	-	-
3	DAMANG BATU	-	-	-	-	-
4	SEPANG	-	-	-	-	-
5	MIRI MANASA	-	-	-	-	-
6	TEWAH	-	-	-	-	-
7	MANUHING	-	-	-	-	-
8	MANUHING RAYA	-	-	-	-	-
9	RUNGAN	-	-	-	-	-
10	RUNGAN HULU	-	-	-	-	-
11	RUNGAN BARAT	-	-	-	-	-
12	MIHING RAYA	-	-	-	-	-
TOTAL JUMLAH		-	-	-	-	-

NO.	KECAMATAN	DESA	LATITUDE	LONGITUDE	CONFIDENCE %			KET.
					L	M	H	
1	KURUN							
2	KAHAYAN HULU UTARA							
3	DAMANG BATU							
4	SEPANG							
5	MIRI MANASA							
6	TEWAH							
7	MANUHING							
8	MANUHING RAYA							
9	RUNGAN							
10	RUNGAN HULU							
11	RUNGAN BARAT							
12	MIHING RAYA							
TOTAL JUMLAH								

Tingkat Kepercayaan Hotspot :

L : Rendah
M : Sedang
H : Tinggi

Sumber : <https://sipongi.menlhk.go.id/>

--- s/d ---

Hari / Tanggal : Senin, 24-03-2025

Pukul : 08.00 WIB - 16.00 WIB

NO.	KECAMATAN	CONFIDENCE %			KEJADIAN (x)	LUAS KARHUTLA ± (Ha)
		L	M	H		
1	KURUN	-	-	-	-	-
2	KAHAYAN HULU UTARA	-	-	-	-	-
3	DAMANG BATU	-	-	-	-	-
4	SEPANG	-	-	-	-	-
5	MIRI MANASA	-	-	-	-	-
6	TEWAH	-	-	-	-	-
7	MANUHING	-	-	-	-	-
8	MANUHING RAYA	-	-	-	-	-
9	RUNGAN	-	-	-	-	-
10	RUNGAN HULU	-	-	-	-	-
11	RUNGAN BARAT	-	-	-	-	-
12	MIHING RAYA	-	-	-	-	-
TOTAL JUMLAH		-	-	-	-	-

NO.	KECAMATAN	DESA	LATITUDE	LONGITUDE	CONFIDENCE %			KET.
					L	M	H	
1	KURUN							
2	KAHAYAN HULU UTARA							
3	DAMANG BATU							
4	SEPANG							
5	MIRI MANASA							
6	TEWAH							
7	MANUHING							
8	MANUHING RAYA							
9	RUNGAN							
10	RUNGAN HULU							
11	RUNGAN BARAT							
12	MIHING RAYA							
TOTAL JUMLAH								

Tingkat Kepercayaan Hotspot :

L : Rendah

M : Sedang

H : Tinggi

Sumber : <https://sipongi.menlhk.go.id/>

PENDATAAN KEBAKARAN HUTAN DAN LAHAN

JENIS BENCANA : KARHUTLA
WAKTU BENCANA : WIB
TANGGAL BENCANA : SENIN, 24 MARET 2025
LOKASI BENCANA : DESA / KELURAHAN : KECAMATAN :

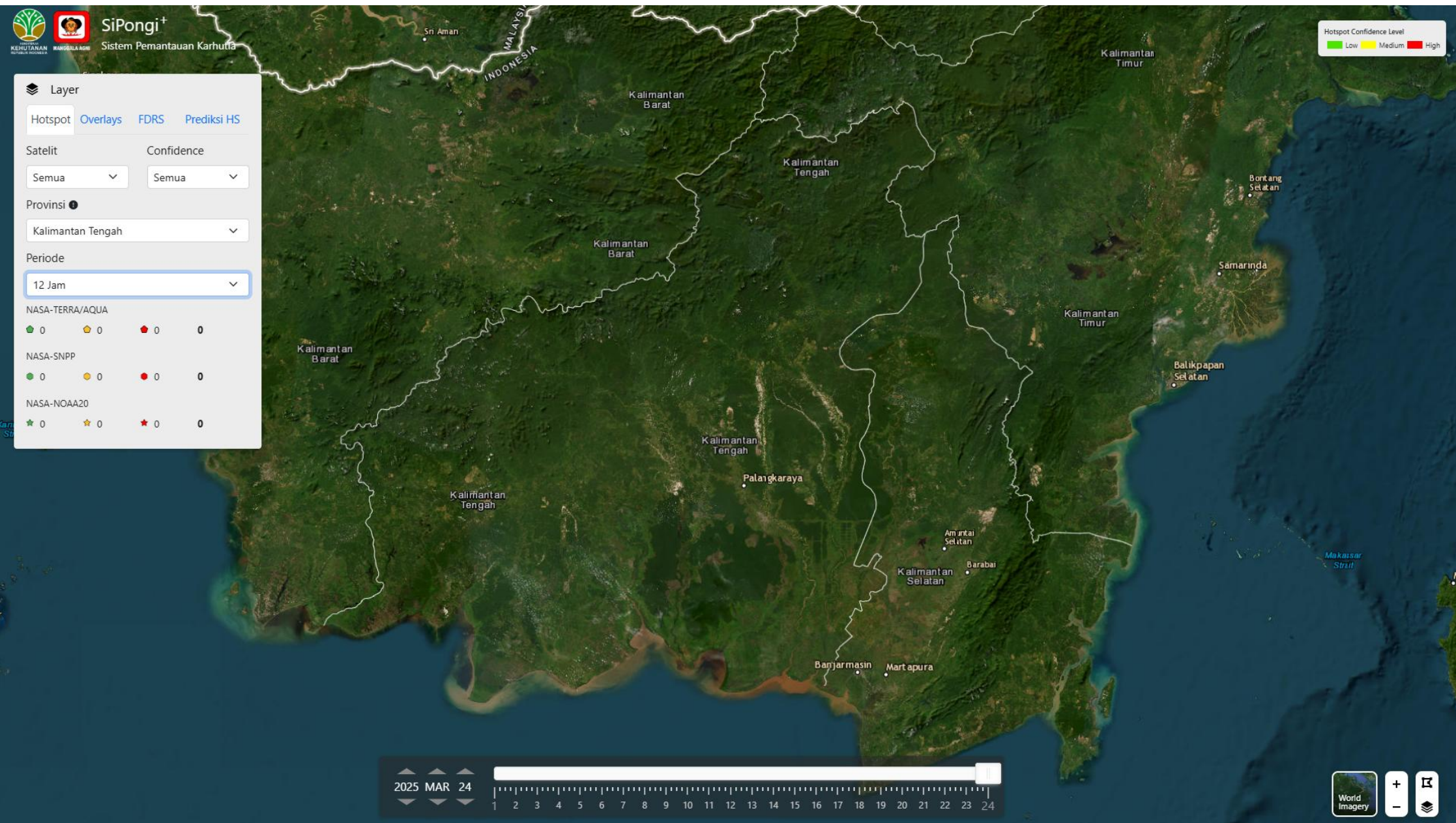
KOORDINAT		VEGETASI	JENIS TANAH	MORFOLOGI	LUAS TERBAKAR ± (Ha)	LAMA PEMADAMAN	PENYEBAB TERJADI	KORBAN JIWA
LATITUDE	LONGITUDE							

FASILITAS UMUM TERDAMPAK	KERUGIAN FINANSIAL (Rp.)	STATUS LAHAN	PEMILIK LAHAN	JUMLAH ANGGOTA PEMADAM	JUMLAH KENDARAAN PEMADAM	JUMLAH PERALATAN PEMADAM

DESKRIPSI : Tidak Ada Kegiatan Posko

KOORDINATOR LAPANGAN,

HOTSPOT DI KABUPATEN GUNUNG MAS SENIN TANGGAL 24 MARET 2025 : NIHIL



HASIL PEMANTAUAN HARI INI : NIHIL

KEGIATAN PETUGAS PIKET BPBD KABUPATEN GUNUNG MAS :

1. Melakukan Monitoring / Pemantauan Bencana Banjir, Tanah Longsor, serta Kebakaran Pekarangan Perumahan Tahun 2025 di Kabupaten Gunung Mas.
2. Berkoordinasi dengan TNI, POLRI, Kepala Desa, dan Camat di Kabupaten Gunung Mas apabila terjadi Bencana.

Dokumentasi Pemantauan **TIM TRC BPBD Kabupaten Gunung Mas** : **NIHIL**

Demikian Laporan Harian Kabupaten Gunung Mas Sore Hari / Tgl. : **Senin, 24 Maret 2025**
Pukul : 16.00 WIB



LAPORAN HARIAN PRAKIRAAN CUACA,

KEJADIAN BANJIR, TANAH LONGSOR &

KEBAKARAN PEKARANGAN PERUMAHAN - HUTAN DAN LAHAN

BPBD KABUPATEN GUNUNG MAS

TAHUN 2025

Selamat Sore, mohon izin melaporkan, informasi terkait kondisi di Kabupaten Gunung Mas saat ini :
Hari / Tgl. : Selasa, 25 Maret 2025
Pukul : 16.00 WIB



I. KONDISI TERKINI

Pantauan Cuaca Tanggal 25-03-2025 : **BMKG**

KECAMATAN	TANGGAL						
	24/3/2025			25/3/2025			
	WAKTU (WIB)						
		16.00-20.00	20.00-24.00	00.00-04.00	04.00-08.00	08.00-12.00	12.00-16.00
Sepang (Kel. Sepang Simin)	Cuaca	Berawan	Berawan Tebal	Berawan	Hujan Ringan	Hujan Ringan	Berawan Tebal
	Suhu (°C)	24	24	23	24	30	30
	Kelembapan (%)	98	98	99	96	72	74
	Kecepatan Angin (km/jam)	8	3	3	2	2	2
	Arah Angin	Barat Daya	Timur	Selatan	Timur	Barat	Selatan
	Jarak Pandang (m)	9000	8000	7000	10000	10000	10000
Kurun (Kel. Kuala Kurun)	Cuaca	Hujan Ringan	Hujan Ringan	Berawan	Berawan Tebal	Hujan Ringan	Berawan
	Suhu (°C)	24	24	23	25	30	30
	Kelembapan (%)	95	96	98	93	71	70
	Kecepatan Angin (km/jam)	4	12	0	4	3	4
	Arah Angin	Barat Daya	Tenggara	Barat	Utara	Barat	Barat Daya
	Jarak Pandang (m)	9000	9000	10000	9000	10000	10000
Tewah (Kel. Tewah)	Cuaca	Berawan Tebal	Berawan Tebal	Berawan	Berawan Tebal	Berawan Tebal	Berawan
	Suhu (°C)	25	24	23	24	29	30
	Kelembapan (%)	96	97	99	96	72	70
	Kecepatan Angin (km/jam)	2	8	0	3	2	4
	Arah Angin	Selatan	Timur	Selatan	Timur Laut	Barat	Barat Daya
	Jarak Pandang (m)	9000	9000	7000	9000	10000	10000
Kahayan Hulu Utara (Kel. Tumbang Miri)	Cuaca	Berawan	Berawan Tebal	Berawan	Berawan	Berawan Tebal	Berawan
	Suhu (°C)	25	25	24	25	30	30
	Kelembapan (%)	96	98	98	94	70	72
	Kecepatan Angin (km/jam)	1	5	4	4	2	3
	Arah Angin	Tenggara	Timur	Tenggara	Barat Laut	Barat Daya	Barat Daya
	Jarak Pandang (m)	9000	9000	10000	7000	10000	10000
Rungan (Kel. Jakatan Raya)	Cuaca	Berawan Tebal	Berawan Tebal	Berawan	Hujan Petir	Hujan Ringan	Berawan Tebal
	Suhu (°C)	24	24	23	25	30	30
	Kelembapan (%)	97	97	99	94	71	70
	Kecepatan Angin (km/jam)	6	9	4	3	2	2
	Arah Angin	Barat Daya	Tenggara	Barat Daya	Timur	Barat Daya	Selatan
	Jarak Pandang (m)	9000	9000	7000	10000	10000	10000
Manuhing (Kel. TumbangTalaken)	Cuaca	Berawan	Berawan	Berawan	Hujan Ringan	Berawan Tebal	Berawan
	Suhu (°C)	23	24	23	26	30	30
	Kelembapan (%)	97	96	99	92	71	72
	Kecepatan Angin (km/jam)	8	9	6	2	1	1
	Arah Angin	Selatan	Tenggara	Selatan	Timur Laut	Barat	Barat Daya
	Jarak Pandang (m)	9000	9000	7000	10000	10000	10000
Mihing Raya (Kel. Kampuri)	Cuaca	Hujan Ringan	Hujan Ringan	Berawan	Hujan Ringan	Berawan Tebal	Berawan Tebal
	Suhu (°C)	25	24	23	24	31	30
	Kelembapan (%)	98	99	98	95	70	72
	Kecepatan Angin (km/jam)	2	1	1	2	2	2
	Arah Angin	Barat	Barat Laut	Selatan	Timur Laut	Barat	Selatan
	Jarak Pandang (m)	9000	9000	10000	10000	10000	10000
Damang Batu (Kel. Tumbang Marikoi)	Cuaca	Berawan Tebal	Hujan Ringan	Berawan	Berawan	Berawan Tebal	Berawan Tebal
	Suhu (°C)	25	24	24	25	30	30
	Kelembapan (%)	98	97	99	94	69	69
	Kecepatan Angin (km/jam)	3	5	4	3	1	2
	Arah Angin	Barat Daya	Timur	Selatan	Timur Laut	Barat	Tenggara
	Jarak Pandang (m)	9000	9000	7000	7000	10000	10000
Miri Manasa (Kel.Tumbang Napoi)	Cuaca	Berawan	Berawan	Berawan	Berawan	Berawan Tebal	Berawan Tebal
	Suhu (°C)	25	24	23	24	30	29
	Kelembapan (%)	97	98	99	95	65	75
	Kecepatan Angin (km/jam)	2	3	1	2	4	4
	Arah Angin	Barat Laut	Timur Laut	Barat Daya	Timur Laut	Selatan	Selatan
	Jarak Pandang (m)	9000	9000	10000	7000	10000	10000
Rungan Hulu (Kel. Tumbang Rahuyan)	Cuaca	Berawan Tebal	Hujan Ringan	Berawan	Hujan Ringan	Berawan Tebal	Berawan Tebal
	Suhu (°C)	25	24	23	23	29	30
	Kelembapan (%)	98	97	99	98	75	72
	Kecepatan Angin (km/jam)	5	7	2	4	2	3
	Arah Angin	Barat Daya	Timur	Barat Daya	Timur Laut	Barat	Barat Daya
	Jarak Pandang (m)	9000	9000	7000	10000	10000	10000
Manuhing Raya (Kel. Tehang)	Cuaca	Berawan	Hujan Ringan	Berawan	Hujan Ringan	Berawan Tebal	Berawan Tebal
	Suhu (°C)	24	24	23	23	30	30
	Kelembapan (%)	98	97	99	98	70	69
	Kecepatan Angin (km/jam)	2	6	3	2	3	4
	Arah Angin	Selatan	Timur	Selatan	Timur	Selatan	Selatan
	Jarak Pandang (m)	9000	9000	7000	10000	10000	10000
Rungan Barat (Kel. Rabambang)	Cuaca	Berawan Tebal	Berawan Tebal	Berawan	Hujan Petir	Berawan Tebal	Berawan Tebal
	Suhu (°C)	24	25	23	24	29	30
	Kelembapan (%)	97	96	99	96	73	71
	Kecepatan Angin (km/jam)	4	6	3	3	2	3
	Arah Angin	Barat Daya	Timur	Barat	Timur Laut	Barat	Barat Daya
	Jarak Pandang (m)	9000	9000	7000	10000	10000	10000

II.a. DATA BANJIR TAHUN 2025



BADAN PENANGGULANGAN BENCANA DAERAH KABUPATEN GUNUNG MAS
JLN. LETJEND. SOEPRAPTO, KEL. TAMPANG TUMBANG ANJIR, KEC. KURUN, KAB. GUNUNG MAS

KEJADIAN BANJIR PADA HARI : SELASA, 25 Maret 2025

DATA KEJADIAN BANJIR :

No.	Nama Kecamatan	Desa	KK	Jumlah				Fasilitas Umum					Keterangan	
				Dewasa		Anak	Jiwa	Tempa Ibadah			Sekolah	Puskesmas		Lain-lain
				L	P			Mesjid	Gereja	Balai Hindu				
														-
														Data Terakhir

II.b. DATA BANJIR TAHUN 2025

Kecamatan / Kota	Bulan												Kejadian (x)
	1	2	3	4	5	6	7	8	9	10	11	12	
Kurun	-	-	5										(Jumat, 07 Maret 2025) Jln. Trans Kuala Kurun - Desa Penda Linda / Petus - Desa Teluk Nyatu ; Jln. Jendral Sudirman, Kel. Tampang Tumbang Anjir, berdampak banjir pada Jalan Penghubung, Ketinggian Air ± 100 cm. ----- (Jumat, 14 Maret 2025) Kel. Tampang Tumbang Anjir - RT. 004, berdampak banjir pada 79 KK. Desa Tumbang Tambirah, berdampak banjir pada Sarana Lokal Umum. ----- (Minggu, 16 Maret 2025) Jln. Sangkurun (Gang Manggis), Kel. Kuala Kurun, berdampak banjir pada Sarana Lokal Umum. Desa Tumbang Miwan, berdampak banjir pada 108 KK.
Kahayan Hulu Utara	-	-	2										(Senin, 17 Maret 2025) Desa Penda Rangas, berdampak banjir pada 3 KK, Desa Penda Tumbang Sian, berdampak banjir pada 3 KK.
Damang Batu	-	-	-										-
Sepang	1	-	-										(Minggu, 19 Januari 2025) Desa Tampelas, berdampak banjir pada 62 KK / 310 Jiwa, Ketinggian Air ± 50 cm.
Miri Manasa	-	-	2										(Kamis, 13 Maret 2025) Kel. Tumbang Napoi, berdampak banjir pada Sarana Lokal Umum. ----- (Jumat, 14 Maret 2025) Desa Tumbang Masukih, berdampak banjir pada Sarana Lokal Umum.
Tewah	-	-	2										(Kamis - Sabtu, 13 - 15 Maret 2025) Jln. Patahu RT. 005 ; Jln. Menteng, Kel. Tewah, berdampak banjir pada 701 KK / 2786 Jiwa. ----- (Minggu, 16 Maret 2025) Desa Sare Rangan, berdampak banjir pada 29 KK.
Manuhing	-	-	2										(Sabtu, 15 Maret 2025) Desa Tangki Dahuyan, berdampak banjir pada Sarana Lokal Umum. ----- (Minggu, 16 Maret 2025) Kel. Tumbang Talaken, berdampak banjir pada Sarana Lokal Umum.
Manuhing Raya	-	-	6										(Selasa - Rabu & Senin, 04 - 05 & 17 Maret 2025) Kel. Tehang, berdampak banjir pada 377 KK / 1.131 Jiwa, Desa Luwuk Tukau, berdampak banjir pada 17 KK / 56 Jiwa, Desa Tumbang Oroi, berdampak banjir pada 12 KK / 37 Jiwa, Desa Tumbang Samui, berdampak banjir pada 20 KK / 65 Jiwa, Desa Putat Durei, berdampak banjir pada 7 KK / 21 Jiwa, Desa Tumbang Mantuhe, berdampak banjir pada 7 KK / 24 Jiwa, Ketinggian Air ± 50 - 70 cm.

III. DATA TANAH LONGSOR TAHUN 2025

[illegible]

IV. DATA ORANG HILANG / TENGGELOM TAHUN 2025

[illegible]

V. DATA KEBAKARAN PEKARANGAN / PERUMAHAN TAHUN 2025

Kecamatan / Kota	Bulan												Kejadian (x)
	1	2	3	4	5	6	7	8	9	10	11	12	
Kurun	1	1	-										(Rabu, 01 Januari 2025) Jln. Lintas Kurun Sebrang RT. 014 / RW. 002, Kel. Kuala Kurun = 5 (lima) Rumah Penduduk Terbakar / Tidak Ada Korban Jiwa An. : 1) SUNARYO AFFANDI ; 2) SALAMAT ; 3) SANDRO ; 4) NURTATIE ; 5) SANIAH ----- (Jumat, 07 Februari 2025) Jln. Lintas Desa Tumbang Tariak - Kuala Kurun = Kebakaran Rumah Kost / Barak 5 (lima) Pintu / Tidak Ada Korban Jiwa An. : Bp. WIRO / WINDA WIWIN
Kahayan Hulu Utara	-	-	-										
Damang Batu	-	-	-										
Sepang	-	-	-										
Miri Manasa	-	-	-										
Tewah	-	-	-										
Manuhing	2	-	-										(Sabtu, 11 Januari 2025) Jln. Babilu RT. 001 / RW. 001, Kel. Tumbang Talaken = 1 (satu) Rumah Penduduk Terbakar / Tidak Ada Korban Jiwa An. : MADI D. E. S. ----- (Senin, 20 Januari 2025) Pinggir Jalan Umum, Kel. Tumbang Talaken = 2 (dua) Rumah Penduduk Terbakar / Tidak Ada Korban Jiwa An. :-
Manuhing Raya	-	-	-										
Rungan	1	-	-										(Kamis, 09 Januari 2025) Desa Bereng Baru RT. 002 / RW. 001 = 1 (satu) Rumah Penduduk Terbakar / Tidak Ada Korban Jiwa An. : HENDRI WANTO
Rungan Hulu	-	-	-										
Rungan Barat	-	-	-										
Mihing Raya	1	-	-										(Selasa, 14 Januari 2025) Jln. Damang Batu RT. 001 / RW. 001, Desa Tumbang Danau = 4 (empat) Rumah Penduduk Terbakar / Tidak Ada Korban Jiwa An. : 1) DISON DAHIM ; 2) TIMBUL ; 3) PRITILO ; 4) RUPUS ANJAS

VI. DATA KEBAKARAN HUTAN DAN LAHAN TAHUN 2025

Hari / Tanggal : Senin, 24-03-2025
Pukul : 16.00 WIB - 08.00 WIB

NO.	KECAMATAN	KEJADIAN (x)	LUAS KARHUTLA ± (Ha)
1	KURUN	-	-
2	KAHAYAN HULU UTARA	-	-
3	DAMANG BATU	-	-
4	SEPANG	-	-
5	MIRI MANASA	-	-
6	TEWAH	-	-
7	MANUHING	-	-
8	MANUHING RAYA	-	-
9	RUNGAN	-	-
10	RUNGAN HULU	-	-
11	RUNGAN BARAT	-	-
12	MIHING RAYA	-	-
TOTAL JUMLAH		-	-

--- s/d ---

Hari / Tanggal : Selasa, 25-03-2025
Pukul : 08.00 WIB - 16.00 WIB

NO.	KECAMATAN	KEJADIAN (x)	LUAS KARHUTLA ± (Ha)
1	KURUN	-	-
2	KAHAYAN HULU UTARA	-	-
3	DAMANG BATU	-	-
4	SEPANG	-	-
5	MIRI MANASA	-	-
6	TEWAH	-	-
7	MANUHING	-	-
8	MANUHING RAYA	-	-
9	RUNGAN	-	-
10	RUNGAN HULU	-	-
11	RUNGAN BARAT	-	-
12	MIHING RAYA	-	-
TOTAL JUMLAH		-	-

Sumber : Badan Penanggulangan Bencana Daerah Kabupaten Gunung Mas

VII. DATA HOTSPOT SATELIT NASA - MODIS, NASA - SNPP, & NASA - NOAA20 TAHUN 2025

Hari / Tanggal : Senin, 24-03-2025
Pukul : 16.00 WIB - 08.00 WIB

NO.	KECAMATAN	CONFIDENCE %			KEJADIAN (x)	LUAS KARHUTLA ± (Ha)
		L	M	H		
1	KURUN	-	-	-	-	-
2	KAHAYAN HULU UTARA	-	-	-	-	-
3	DAMANG BATU	-	-	-	-	-
4	SEPANG	-	-	-	-	-
5	MIRI MANASA	-	-	-	-	-
6	TEWAH	-	-	-	-	-
7	MANUHING	-	-	-	-	-
8	MANUHING RAYA	-	-	-	-	-
9	RUNGAN	-	-	-	-	-
10	RUNGAN HULU	-	-	-	-	-
11	RUNGAN BARAT	-	-	-	-	-
12	MIHING RAYA	-	-	-	-	-
TOTAL JUMLAH		-	-	-	-	-

NO.	KECAMATAN	DESA	LATITUDE	LONGITUDE	CONFIDENCE %			KET.
					L	M	H	
1	KURUN							
2	KAHAYAN HULU UTARA							
3	DAMANG BATU							
4	SEPANG							
5	MIRI MANASA							
6	TEWAH							
7	MANUHING							
8	MANUHING RAYA							
9	RUNGAN							
10	RUNGAN HULU							
11	RUNGAN BARAT							
12	MIHING RAYA							
TOTAL JUMLAH								

Tingkat Kepercayaan Hotspot :

L : Rendah
M : Sedang
H : Tinggi

Sumber : <https://sipongi.menlhk.go.id/>

--- s/d ---

Hari / Tanggal : Selasa, 25-03-2025
Pukul : 08.00 WIB - 16.00 WIB

NO.	KECAMATAN	CONFIDENCE %			KEJADIAN (x)	LUAS KARHUTLA ± (Ha)
		L	M	H		
1	KURUN	-	-	-	-	-
2	KAHAYAN HULU UTARA	-	-	-	-	-
3	DAMANG BATU	-	-	-	-	-
4	SEPANG	-	-	-	-	-
5	MIRI MANASA	-	-	-	-	-
6	TEWAH	-	-	-	-	-
7	MANUHING	-	-	-	-	-
8	MANUHING RAYA	-	-	-	-	-
9	RUNGAN	-	-	-	-	-
10	RUNGAN HULU	-	-	-	-	-
11	RUNGAN BARAT	-	-	-	-	-
12	MIHING RAYA	-	-	-	-	-
TOTAL JUMLAH		-	-	-	-	-

NO.	KECAMATAN	DESA	LATITUDE	LONGITUDE	CONFIDENCE %			KET.
					L	M	H	
1	KURUN							
2	KAHAYAN HULU UTARA							
3	DAMANG BATU							
4	SEPANG							
5	MIRI MANASA							
6	TEWAH							
7	MANUHING							
8	MANUHING RAYA							
9	RUNGAN							
10	RUNGAN HULU							
11	RUNGAN BARAT							
12	MIHING RAYA							
TOTAL JUMLAH								

Tingkat Kepercayaan Hotspot :

L : Rendah

M : Sedang

H : Tinggi

Sumber : <https://sipongi.menlhk.go.id/>

PENDATAAN KEBAKARAN HUTAN DAN LAHAN

JENIS BENCANA : KARHUTLA
WAKTU BENCANA : WIB
TANGGAL BENCANA : SELASA, 25 MARET 2025
LOKASI BENCANA : DESA / KELURAHAN :

KECAMATAN :

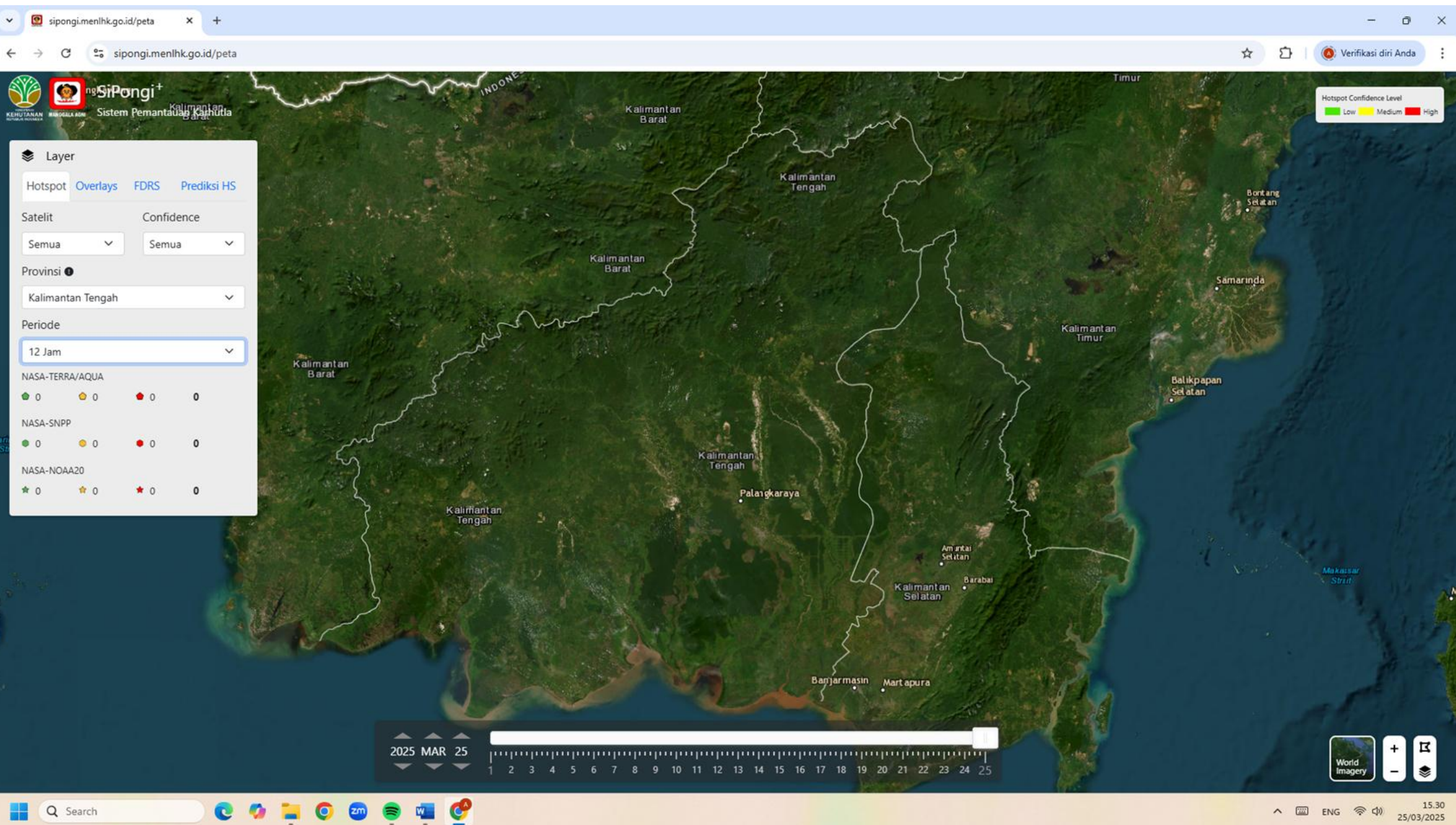
KOORDINAT		VEGETASI	JENIS TANAH	MORFOLOGI	LUAS TERBAKAR ± (Ha)	LAMA PEMADAMAN	PENYEBAB TERJADI	KORBAN JIWA
<i>LATITUDE</i>	<i>LONGITUDE</i>							

FASILITAS UMUM TERDAMPAK	KERUGIAN FINANSIAL (Rp.)	STATUS LAHAN	PEMILIK LAHAN	JUMLAH ANGGOTA PEMADAM	JUMLAH KENDARAAN PEMADAM	JUMLAH PERALATAN PEMADAM

DESKRIPSI : Tidak Ada Kegiatan Posko

KOORDINATOR LAPANGAN,

HOTSPOT DI KABUPATEN GUNUNG MAS SELASA TANGGAL 25 MARET 2025 : NIHIL



HASIL PEMANTAUAN HARI INI : NIHIL

KEGIATAN PETUGAS PIKET BPBD KABUPATEN GUNUNG MAS :

1. Melakukan Monitoring / Pemantauan Bencana Banjir, Tanah Longsor, serta Kebakaran Pekarangan Perumahan Tahun 2025 di Kabupaten Gunung Mas.
2. Berkoordinasi dengan TNI, POLRI, Kepala Desa, dan Camat di Kabupaten Gunung Mas apabila terjadi Bencana.

Dokumentasi Pemantauan **TIM TRC BPBD Kabupaten Gunung Mas** : **NIHIL**

Demikian Laporan Harian Kabupaten Gunung Mas Sore Hari / Tgl. : **Selasa, 25 Maret 2025**
Pukul : 16.00 WIB



LAPORAN HARIAN PRAKIRAAN CUACA,

KEJADIAN BANJIR, TANAH LONGSOR &

KEBAKARAN PEKARANGAN PERUMAHAN - HUTAN DAN LAHAN

BPBD KABUPATEN GUNUNG MAS

TAHUN 2025

Selamat Sore, mohon izin melaporkan, informasi terkait kondisi di Kabupaten Gunung Mas saat ini :
Hari / Tgl. : Rabu, 26 Maret 2025
Pukul : 16.00 WIB



I. KONDISI TERKINI

Pantauan Cuaca Tanggal 26-03-2025 : **BMKG**

Hari/Tanggal: Rabu, 26 Maret 2025

I. KONDISI TERKINI

Pantauan Cuaca Tanggal 26 Maret 2025

KECAMATAN	TANGGAL						
	25/3/2025			26/3/2025			
	WAKTU (WIB)						
		16.00-20.00	20.00-24.00	00.00-04.00	04.00-08.00	08.00-12.00	12.00-16.00
Sepang (Kel. Sepang Simin)	Cuaca	Berawan	Berawan	Cerah Berawan	Cerah Berawan	Cerah Berawan	Cerah Berawan
	Suhu (°C)	27	25	25	26	32	31
	Kelembapan (%)	91	99	98	91	65	78
	Kecepatan Angin (km/jam)	3	6	6	6	2	5
	Arah Angin	Timur	Timur	Utara	Utara	Barat Daya	Barat Daya
	Jarak Pandang (m)	10000	9000	8000	9000	10000	10000
Kurun (Kel. Kuala Kurun)	Cuaca	Cerah Berawan	Berawan	Cerah Berawan	Berawan	Cerah Berawan	Cerah Berawan
	Suhu (°C)	26	25	24	26	32	31
	Kelembapan (%)	91	98	99	93	66	73
	Kecepatan Angin (km/jam)	4	5	3	3	5	5
	Arah Angin	Selatan	Timur	Barat Laut	Utara	Selatan	Barat Daya
	Jarak Pandang (m)	10000	9000	9000	9000	10000	10000
Tewah (Kel. Tewah)	Cuaca	Cerah Berawan	Berawan	Cerah Berawan	Berawan	Cerah Berawan	Cerah Berawan
	Suhu (°C)	26	25	24	26	32	30
	Kelembapan (%)	93	98	99	95	66	75
	Kecepatan Angin (km/jam)	2	6	2	2	4	5
	Arah Angin	Selatan	Timur	Utara	Utara	Barat Daya	Barat
	Jarak Pandang (m)	10000	9000	9000	9000	10000	10000
Kahayan Hulu Utara (Kel. Tumbang Miri)	Cuaca	Berawan	Berawan	Cerah Berawan	Berawan	Cerah Berawan	Cerah Berawan
	Suhu (°C)	26	24	24	25	32	30
	Kelembapan (%)	94	98	99	98	70	79
	Kecepatan Angin (km/jam)	1	2	3	2	4	3
	Arah Angin	Barat	Timur	Barat Laut	Utara	Barat Daya	Barat
	Jarak Pandang (m)	10000	9000	9000	9000	10000	10000
Rungan (Kel. Jakatan Raya)	Cuaca	Berawan Tebal	Berawan	Cerah Berawan	Cerah Berawan	Cerah Berawan	Berawan Tebal
	Suhu (°C)	27	25	24	26	32	31
	Kelembapan (%)	89	99	99	94	65	79
	Kecepatan Angin (km/jam)	3	5	5	3	4	3
	Arah Angin	Tenggara	Tenggara	Utara	Utara	Selatan	Barat
	Jarak Pandang (m)	10000	9000	9000	9000	10000	10000
Manuhing (Kel. TumbangTalaken)	Cuaca	Berawan Tebal	Cerah Berawan	Cerah Berawan	Cerah Berawan	Cerah Berawan	Cerah Berawan
	Suhu (°C)	27	25	24	26	32	31
	Kelembapan (%)	91	97	99	94	70	76
	Kecepatan Angin (km/jam)	3	4	4	4	3	6
	Arah Angin	Timur	Tenggara	Utara	Utara	Barat Daya	Barat Daya
	Jarak Pandang (m)	10000	9000	7000	9000	10000	10000
Mihing Raya (Kel. Kampuri)	Cuaca	Berawan	Berawan	Cerah Berawan	Berawan	Cerah Berawan	Cerah Berawan
	Suhu (°C)	27	25	25	26	32	31
	Kelembapan (%)	91	99	97	91	68	82
	Kecepatan Angin (km/jam)	3	6	5	6	1	3
	Arah Angin	Tenggara	Tenggara	Utara	Utara	Barat Daya	Barat Daya
	Jarak Pandang (m)	10000	9000	9000	9000	10000	10000
Damang Batu (Kel. Tumbang Marikoi)	Cuaca	Berawan	Berawan	Cerah Berawan	Cerah Berawan	Cerah Berawan	Berawan Tebal
	Suhu (°C)	25	25	24	25	33	30
	Kelembapan (%)	94	97	99	98	63	72
	Kecepatan Angin (km/jam)	2	6	3	3	3	1
	Arah Angin	Barat Laut	Selatan	Utara	Utara	Barat Daya	Barat Laut
	Jarak Pandang (m)	10000	9000	9000	9000	10000	10000
Miri Manasa (Kel.Tumbang Napoi)	Cuaca	Cerah Berawan	Berawan Tebal	Cerah Berawan	Berawan	Cerah Berawan	Berawan Tebal
	Suhu (°C)	25	24	23	26	32	29
	Kelembapan (%)	94	98	99	95	65	88
	Kecepatan Angin (km/jam)	3	0	2	2	5	4
	Arah Angin	Barat Daya	Barat Laut	Utara	Utara	Barat Daya	Barat
	Jarak Pandang (m)	10000	9000	9000	9000	10000	10000
Rungan Hulu (Kel. Tumbang Rahuyan)	Cuaca	Berawan	Berawan	Cerah Berawan	Cerah Berawan	Cerah Berawan	Cerah Berawan
	Suhu (°C)	26	25	24	26	32	29
	Kelembapan (%)	91	97	99	95	70	85
	Kecepatan Angin (km/jam)	1	5	3	3	4	1
	Arah Angin	Tenggara	Tenggara	Utara	Utara	Barat Daya	Barat
	Jarak Pandang (m)	10000	9000	9000	9000	10000	10000
Manuhing Raya (Kel. Tehang)	Cuaca	Cerah Berawan	Berawan	Berawan	Cerah Berawan	Cerah Berawan	Cerah Berawan
	Suhu (°C)	26	25	24	25	32	30
	Kelembapan (%)	95	96	99	97	67	73
	Kecepatan Angin (km/jam)	3	2	4	2	5	1
	Arah Angin	Barat Laut	Tenggara	Utara	Utara	Barat Daya	Barat Daya
	Jarak Pandang (m)	10000	9000	9000	9000	10000	10000
Rungan Barat (Kel. Rabambang)	Cuaca	Berawan Tebal	Cerah Berawan	Cerah Berawan	Cerah Berawan	Cerah Berawan	Cerah Berawan
	Suhu (°C)	27	25	24	26	32	31
	Kelembapan (%)	90	98	99	95	68	84
	Kecepatan Angin (km/jam)	2	4	5	3	3	2
	Arah Angin	Timur	Tenggara	Utara	Utara	Barat Daya	Barat Laut
	Jarak Pandang (m)	10000	9000	9000	9000	10000	10000

II.a. DATA BANJIR TAHUN 2025



BADAN PENANGGULANGAN BENCANA DAERAH KABUPATEN GUNUNG MAS
JLN. LETJEND. SOEPRAPTO, KEL. TAMPANG TUMBANG ANJIR, KEC. KURUN, KAB. GUNUNG MAS

KEJADIAN BANJIR PADA HARI : RABU, 26 Maret 2025

DATA KEJADIAN BANJIR :

No.	Nama Kecamatan	Desa	KK	Jumlah				Fasilitas Umum					Keterangan	
				Dewasa		Anak	Jiwa	Tempa Ibadah			Sekolah	Puskesmas		Lain-lain
				L	P			Mesjid	Gereja	Balai Hindu				
														-
														Data Terakhir

II.b. DATA BANJIR TAHUN 2025

Kecamatan / Kota	Bulan												Kejadian (x)
	1	2	3	4	5	6	7	8	9	10	11	12	
Kurun	-	-	5										(Jumat, 07 Maret 2025) Jln. Trans Kuala Kurun - Desa Penda Linda / Petus - Desa Teluk Nyatu ; Jln. Jendral Sudirman, Kel. Tampang Tumbang Anjir, berdampak banjir pada Jalan Penghubung, Ketinggian Air ± 100 cm. ----- (Jumat, 14 Maret 2025) Kel. Tampang Tumbang Anjir - RT. 004, berdampak banjir pada 79 KK. Desa Tumbang Tambirah, berdampak banjir pada Sarana Lokal Umum. ----- (Minggu, 16 Maret 2025) Jln. Sangkurun (Gang Manggis), Kel. Kuala Kurun, berdampak banjir pada Sarana Lokal Umum. Desa Tumbang Miwan, berdampak banjir pada 108 KK.
Kahayan Hulu Utara	-	-	2										(Senin, 17 Maret 2025) Desa Penda Rangas, berdampak banjir pada 3 KK, Desa Penda Tumbang Sian, berdampak banjir pada 3 KK.
Damang Batu	-	-	-										-
Sepang	1	-	-										(Minggu, 19 Januari 2025) Desa Tampelas, berdampak banjir pada 62 KK / 310 Jiwa, Ketinggian Air ± 50 cm.
Miri Manasa	-	-	2										(Kamis, 13 Maret 2025) Kel. Tumbang Napoi, berdampak banjir pada Sarana Lokal Umum. ----- (Jumat, 14 Maret 2025) Desa Tumbang Masukih, berdampak banjir pada Sarana Lokal Umum.
Tewah	-	-	2										(Kamis - Sabtu, 13 - 15 Maret 2025) Jln. Patahu RT. 005 ; Jln. Menteng, Kel. Tewah, berdampak banjir pada 701 KK / 2786 Jiwa. ----- (Minggu, 16 Maret 2025) Desa Sare Rangan, berdampak banjir pada 29 KK.
Manuhing	-	-	2										(Sabtu, 15 Maret 2025) Desa Tangki Dahuyan, berdampak banjir pada Sarana Lokal Umum. ----- (Minggu, 16 Maret 2025) Kel. Tumbang Talaken, berdampak banjir pada Sarana Lokal Umum.
Manuhing Raya	-	-	6										(Selasa - Rabu & Senin, 04 - 05 & 17 Maret 2025) Kel. Tehang, berdampak banjir pada 377 KK / 1.131 Jiwa, Desa Luwuk Tukau, berdampak banjir pada 17 KK / 56 Jiwa, Desa Tumbang Oroi, berdampak banjir pada 12 KK / 37 Jiwa, Desa Tumbang Samui, berdampak banjir pada 20 KK / 65 Jiwa, Desa Putat Durei, berdampak banjir pada 7 KK / 21 Jiwa, Desa Tumbang Mantuhe, berdampak banjir pada 7 KK / 24 Jiwa, Ketinggian Air ± 50 - 70 cm.

III. DATA TANAH LONGSOR TAHUN 2025

[illegible]

IV. DATA ORANG HILANG / TENGGELOM TAHUN 2025

[illegible]

V. DATA KEBAKARAN PEKARANGAN / PERUMAHAN TAHUN 2025

Kecamatan / Kota	Bulan												Kejadian (x)
	1	2	3	4	5	6	7	8	9	10	11	12	
Kurun	1	1	-										(Rabu, 01 Januari 2025) Jln. Lintas Kurun Sebrang RT. 014 / RW. 002, Kel. Kuala Kurun = 5 (lima) Rumah Penduduk Terbakar / Tidak Ada Korban Jiwa An. : 1) SUNARYO AFFANDI ; 2) SALAMAT ; 3) SANDRO ; 4) NURTATIE ; 5) SANIAH ----- (Jumat, 07 Februari 2025) Jln. Lintas Desa Tumbang Tariak - Kuala Kurun = Kebakaran Rumah Kost / Barak 5 (lima) Pintu / Tidak Ada Korban Jiwa An. : Bp. WIRO / WINDA WIWIN
Kahayan Hulu Utara	-	-	-										
Damang Batu	-	-	-										
Sepang	-	-	-										
Miri Manasa	-	-	-										
Tewah	-	-	-										
Manuhing	2	-	-										(Sabtu, 11 Januari 2025) Jln. Babilu RT. 001 / RW. 001, Kel. Tumbang Talaken = 1 (satu) Rumah Penduduk Terbakar / Tidak Ada Korban Jiwa An. : MADI D. E. S. ----- (Senin, 20 Januari 2025) Pinggir Jalan Umum, Kel. Tumbang Talaken = 2 (dua) Rumah Penduduk Terbakar / Tidak Ada Korban Jiwa An. : -
Manuhing Raya	-	-	-										
Rungan	1	-	-										(Kamis, 09 Januari 2025) Desa Bereng Baru RT. 002 / RW. 001 = 1 (satu) Rumah Penduduk Terbakar / Tidak Ada Korban Jiwa An. : HENDRI WANTO
Rungan Hulu	-	-	-										
Rungan Barat	-	-	-										
Mihing Raya	1	-	-										(Selasa, 14 Januari 2025) Jln. Damang Batu RT. 001 / RW. 001, Desa Tumbang Danau = 4 (empat) Rumah Penduduk Terbakar / Tidak Ada Korban Jiwa An. : 1) DISON DAHIM ; 2) TIMBUL ; 3) PRITILO ; 4) RUPUS ANJAS

VI. DATA KEBAKARAN HUTAN DAN LAHAN TAHUN 2025

Hari / Tanggal : Selasa, 25-03-2025
Pukul : 16.00 WIB - 08.00 WIB

NO.	KECAMATAN	KEJADIAN (x)	LUAS KARHUTLA ± (Ha)
1	KURUN	-	-
2	KAHAYAN HULU UTARA	-	-
3	DAMANG BATU	-	-
4	SEPANG	-	-
5	MIRI MANASA	-	-
6	TEWAH	-	-
7	MANUHING	-	-
8	MANUHING RAYA	-	-
9	RUNGAN	-	-
10	RUNGAN HULU	-	-
11	RUNGAN BARAT	-	-
12	MIHING RAYA	-	-
TOTAL JUMLAH		-	-

--- s/d ---

Hari / Tanggal : Rabu 26-03-2025
Pukul : 08.00 WIB - 16.00 WIB

NO.	KECAMATAN	KEJADIAN (x)	LUAS KARHUTLA ± (Ha)
1	KURUN	-	-
2	KAHAYAN HULU UTARA	-	-
3	DAMANG BATU	-	-
4	SEPANG	-	-
5	MIRI MANASA	-	-
6	TEWAH	-	-
7	MANUHING	-	-
8	MANUHING RAYA	-	-
9	RUNGAN	-	-
10	RUNGAN HULU	-	-
11	RUNGAN BARAT	-	-
12	MIHING RAYA	-	-
TOTAL JUMLAH		-	-

Sumber : Badan Penanggulangan Bencana Daerah Kabupaten Gunung Mas

VII. DATA HOTSPOT SATELIT NASA - MODIS, NASA - SNPP, & NASA - NOAA20 TAHUN 2025

Hari / Tanggal : Selasa, 25-03-2025
Pukul : 16.00 WIB - 08.00 WIB

NO.	KECAMATAN	CONFIDENCE %			KEJADIAN (x)	LUAS KARHUTLA ± (Ha)
		L	M	H		
1	KURUN	-	-	-	-	-
2	KAHAYAN HULU UTARA	-	-	-	-	-
3	DAMANG BATU	-	-	-	-	-
4	SEPANG	-	-	-	-	-
5	MIRI MANASA	-	-	-	-	-
6	TEWAH	-	-	-	-	-
7	MANUHING	-	-	-	-	-
8	MANUHING RAYA	-	-	-	-	-
9	RUNGAN	-	-	-	-	-
10	RUNGAN HULU	-	-	-	-	-
11	RUNGAN BARAT	-	-	-	-	-
12	MIHING RAYA	-	-	-	-	-
TOTAL JUMLAH		-	-	-	-	-

NO.	KECAMATAN	DESA	LATITUDE	LONGITUDE	CONFIDENCE %			KET.
					L	M	H	
1	KURUN							
2	KAHAYAN HULU UTARA							
3	DAMANG BATU							
4	SEPANG							
5	MIRI MANASA							
6	TEWAH							
7	MANUHING							
8	MANUHING RAYA							
9	RUNGAN							
10	RUNGAN HULU							
11	RUNGAN BARAT							
12	MIHING RAYA							
TOTAL JUMLAH								

Tingkat Kepercayaan Hotspot :

L : Rendah
M : Sedang
H : Tinggi

Sumber : <https://sipongi.menlhk.go.id/>

--- s/d ---

Hari / Tanggal : Rabu, 26-03-2025
Pukul : 08.00 WIB - 16.00 WIB

NO.	KECAMATAN	CONFIDENCE %			KEJADIAN (x)	LUAS KARHUTLA ± (Ha)
		L	M	H		
1	KURUN	-	-	-	-	-
2	KAHAYAN HULU UTARA	-	-	-	-	-
3	DAMANG BATU	-	-	-	-	-
4	SEPANG	-	-	-	-	-
5	MIRI MANASA	-	-	-	-	-
6	TEWAH	-	-	-	-	-
7	MANUHING	-	-	-	-	-
8	MANUHING RAYA	-	-	-	-	-
9	RUNGAN	-	-	-	-	-
10	RUNGAN HULU	-	-	-	-	-
11	RUNGAN BARAT	-	-	-	-	-
12	MIHING RAYA	-	-	-	-	-
TOTAL JUMLAH		-	-	-	-	-

NO.	KECAMATAN	DESA	LATITUDE	LONGITUDE	CONFIDENCE %			KET.
					L	M	H	
1	KURUN							
2	KAHAYAN HULU UTARA							
3	DAMANG BATU							
4	SEPANG							
5	MIRI MANASA							
6	TEWAH							
7	MANUHING							
8	MANUHING RAYA							
9	RUNGAN							
10	RUNGAN HULU							
11	RUNGAN BARAT							
12	MIHING RAYA							
TOTAL JUMLAH								

Tingkat Kepercayaan Hotspot :

L : Rendah
M : Sedang
H : Tinggi

Sumber : <https://sipongi.menlhk.go.id/>

PENDATAAN KEBAKARAN HUTAN DAN LAHAN

JENIS BENCANA : KARHUTLA
WAKTU BENCANA : WIB
TANGGAL BENCANA : RABU, 26 MARET 2025
LOKASI BENCANA : DESA / KELURAHAN : KECAMATAN :

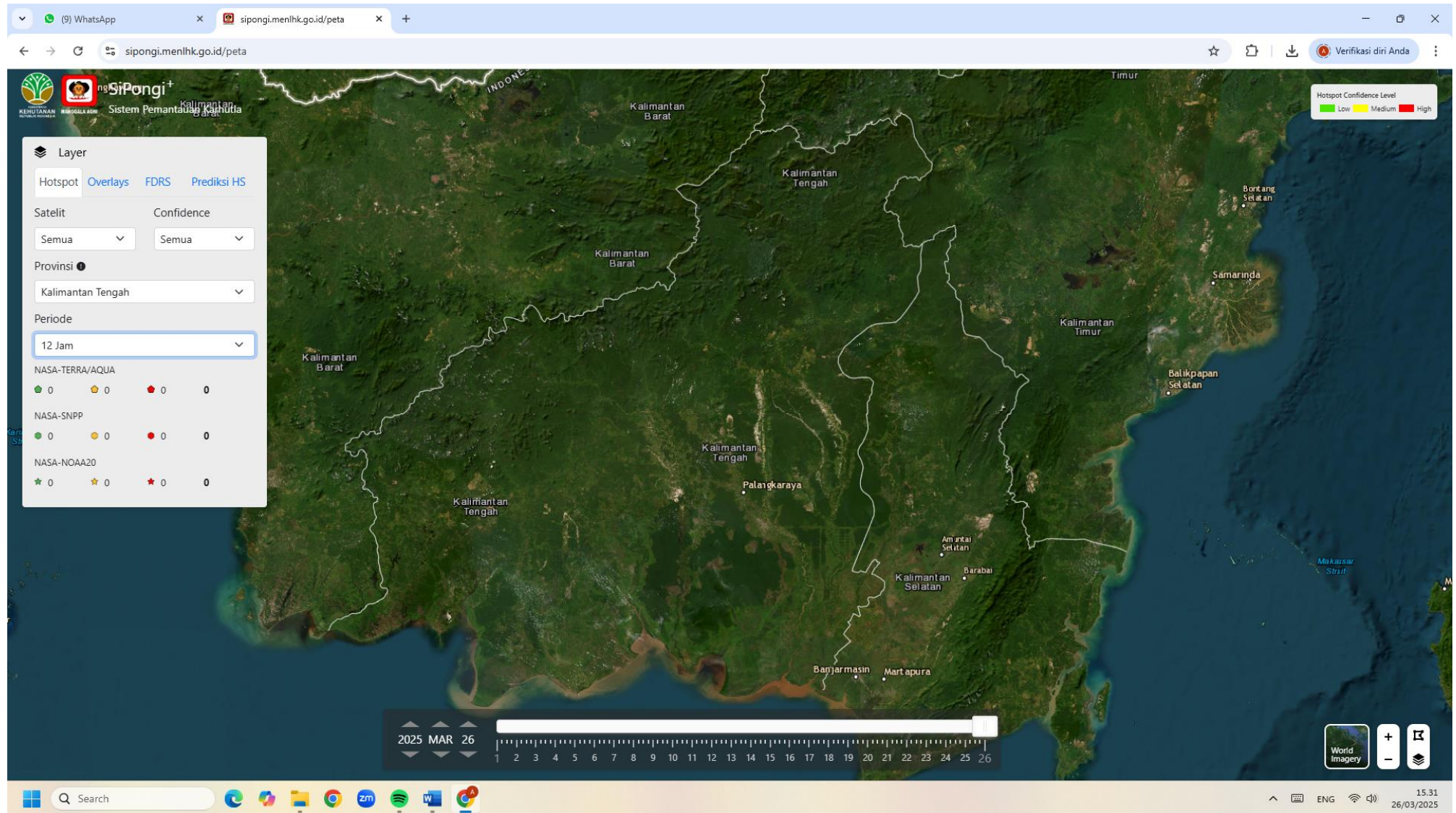
KOORDINAT		VEGETASI	JENIS TANAH	MORFOLOGI	LUAS TERBAKAR ± (Ha)	LAMA PEMADAMAN	PENYEBAB TERJADI	KORBAN JIWA
LATITUDE	LONGITUDE							

FASILITAS UMUM TERDAMPAK	KERUGIAN FINANSIAL (Rp.)	STATUS LAHAN	PEMILIK LAHAN	JUMLAH ANGGOTA PEMADAM	JUMLAH KENDARAAN PEMADAM	JUMLAH PERALATAN PEMADAM

DESKRIPSI : Tidak Ada Kegiatan Posko

KOORDINATOR LAPANGAN,

HOTSPOT DI KABUPATEN GUNUNG MAS SELASA TANGGAL 26 MARET 2025 : NIHIL



HASIL PEMANTAUAN HARI INI : NIHIL

KEGIATAN PETUGAS PIKET BPBD KABUPATEN GUNUNG MAS :

1. Melakukan Monitoring / Pemantauan Bencana Banjir, Tanah Longsor, serta Kebakaran Pekarangan Perumahan Tahun 2025 di Kabupaten Gunung Mas.
2. Berkoordinasi dengan TNI, POLRI, Kepala Desa, dan Camat di Kabupaten Gunung Mas apabila terjadi Bencana.

Dokumentasi Pemantauan **TIM TRC BPBD Kabupaten Gunung Mas** :

- Kegiatan Pos Pelayanan Sepang Kota di Kecamatan Sepang Kab.Gunung Mas pada Pelaksanaan Operasi Kepolisian Sandi “Ketupat Telabang 2025 dalam Rangka Pengamanan Mudik Lebaran dan Perayaan Hari Raya Idul Fitri 1466 H Tahun 2025 di Wilayah hukum Polres Gunung Mas.



Demikian Laporan Harian Kabupaten Gunung Mas Sore Hari / Tgl. : **Rabu, 26 Maret 2025**
Pukul : 16.00 WIB



LAPORAN HARIAN PRAKIRAAN CUACA,

KEJADIAN BANJIR, TANAH LONGSOR &

KEBAKARAN PEKARANGAN PERUMAHAN - HUTAN DAN LAHAN

BPBD KABUPATEN GUNUNG MAS

TAHUN 2025

Selamat Sore, mohon izin melaporkan, informasi terkait kondisi di Kabupaten Gunung Mas saat ini :
Hari / Tgl. : Kamis, 27 Maret 2025
Pukul : 16.00 WIB



I. KONDISI TERKINI

Pantauan Cuaca Tanggal 27-03-2025 : **BMKG**

Hari/Tanggal: Kamis, 27 Maret 2025

I. KONDISI TERKINI

Pantauan Cuaca Tanggal 27 Maret 2025

KECAMATAN	TANGGAL						
	26/3/2025			27/3/2025			
	WAKTU (WIB)						
		16.00-20.00	20.00-24.00	00.00-04.00	04.00-08.00	08.00-12.00	12.00-16.00
Sepang (Kel. Sepang Simin)	Cuaca	Cerah Berawan	Cerah Berawan	Cerah Berawan	Berawan Tebal	Cerah Berawan	Cerah Berawan
	Suhu (°C)	26	24	24	24	32	31
	Kelembapan (%)	97	99	99	95	65	69
	Kecepatan Angin (km/jam)	4	1	2	5	4	2
	Arah Angin	Tenggara	Utara	Barat Laut	Timur Laut	Barat	Barat Daya
	Jarak Pandang (m)	10000	10000	10000	10000	10000	9000
Kurun (Kel. Kuala Kurun)	Cuaca	Berawan Tebal	Berawan Tebal	Berawan Tebal	Berawan Tebal	Cerah Berawan	Berawan
	Suhu (°C)	25	24	24	24	31	30
	Kelembapan (%)	95	99	98	93	70	70
	Kecepatan Angin (km/jam)	9	5	2	7	1	4
	Arah Angin	Selatan	Barat Laut	Barat Laut	Utara	Barat Daya	Selatan
	Jarak Pandang (m)	10000	6000	10000	10000	10000	9000
Tewah (Kel. Tewah)	Cuaca	Berawan Tebal	Berawan Tebal	Hujan Ringan	Berawan Tebal	Cerah Berawan	Cerah Berawan
	Suhu (°C)	26	24	23	24	32	30
	Kelembapan (%)	94	98	99	94	68	71
	Kecepatan Angin (km/jam)	10	1	2	7	1	4
	Arah Angin	Tenggara	Barat	Barat Laut	Timur Laut	Selatan	Selatan
	Jarak Pandang (m)	10000	6000	10000	10000	10000	9000
Kahayan Hulu Utara (Kel. Tumbang Miri)	Cuaca	Cerah Berawan	Berawan Tebal	Berawan Tebal	Berawan Tebal	Cerah Berawan	Cerah Berawan
	Suhu (°C)	27	23	23	25	32	30
	Kelembapan (%)	96	99	99	93	67	76
	Kecepatan Angin (km/jam)	3	4	2	7	3	3
	Arah Angin	Tenggara	Barat Daya	Timur Laut	Timur Laut	Tenggara	Selatan
	Jarak Pandang (m)	10000	8000	10000	10000	10000	9000
Rungan (Kel. Jakatan Raya)	Cuaca	Berawan Tebal	Cerah Berawan	Cerah Berawan	Berawan Tebal	Cerah Berawan	Berawan
	Suhu (°C)	26	24	23	24	31	30
	Kelembapan (%)	96	98	99	96	69	72
	Kecepatan Angin (km/jam)	6	1	0	3	0	2
	Arah Angin	Tenggara	Timur Laut	Barat Laut	Utara	Utara	Barat Daya
	Jarak Pandang (m)	10000	10000	10000	10000	10000	9000
Manuhing (Kel. TumbangTalaken)	Cuaca	Cerah Berawan	Cerah Berawan	Berawan Tebal	Berawan Tebal	Cerah Berawan	Cerah Berawan
	Suhu (°C)	26	25	23	24	32	31
	Kelembapan (%)	98	98	99	96	66	65
	Kecepatan Angin (km/jam)	4	2	1	3	1	1
	Arah Angin	Timur	Barat Laut	Utara	Timur Laut	Barat Laut	Barat
	Jarak Pandang (m)	10000	7000	10000	10000	10000	9000
Mihing Raya (Kel. Kampuri)	Cuaca	Cerah Berawan	Berawan Tebal	Cerah Berawan	Berawan Tebal	Cerah Berawan	Berawan
	Suhu (°C)	25	25	24	25	32	31
	Kelembapan (%)	97	98	99	94	68	68
	Kecepatan Angin (km/jam)	5	1	2	5	4	1
	Arah Angin	Selatan	Timur Laut	Barat Laut	Timur Laut	Barat Laut	Selatan
	Jarak Pandang (m)	10000	9000	10000	10000	10000	9000
Damang Batu (Kel. Tumbang Marikoi)	Cuaca	Cerah Berawan	Berawan Tebal	Berawan Tebal	Berawan Tebal	Cerah Berawan	Cerah Berawan
	Suhu (°C)	26	24	23	24	32	30
	Kelembapan (%)	96	98	99	95	64	75
	Kecepatan Angin (km/jam)	4	4	0	6	2	3
	Arah Angin	Tenggara	Tenggara	Timur Laut	Timur Laut	Tenggara	Tenggara
	Jarak Pandang (m)	10000	7000	7000	10000	10000	9000
Miri Manasa (Kel.Tumbang Napoi)	Cuaca	Berawan Tebal	Cerah Berawan	Hujan Ringan	Berawan Tebal	Cerah Berawan	Berawan
	Suhu (°C)	26	24	23	25	32	29
	Kelembapan (%)	99	98	99	97	65	78
	Kecepatan Angin (km/jam)	4	1	3	4	2	4
	Arah Angin	Barat Laut	Tenggara	Utara	Utara	Tenggara	Selatan
	Jarak Pandang (m)	10000	6000	10000	10000	10000	9000
Rungan Hulu (Kel. Tumbang Rahuyan)	Cuaca	Berawan Tebal	Berawan Tebal	Berawan Tebal	Berawan Tebal	Cerah Berawan	Berawan
	Suhu (°C)	26	24	23	24	31	30
	Kelembapan (%)	95	99	99	94	72	75
	Kecepatan Angin (km/jam)	8	5	2	6	0	3
	Arah Angin	Tenggara	Barat	Timur Laut	Utara	Tenggara	Barat
	Jarak Pandang (m)	10000	6000	10000	10000	10000	9000
Manuhing Raya (Kel. Tehang)	Cuaca	Berawan Tebal	Berawan Tebal	Cerah Berawan	Berawan Tebal	Cerah Berawan	Berawan
	Suhu (°C)	26	24	23	24	31	30
	Kelembapan (%)	97	99	99	95	66	76
	Kecepatan Angin (km/jam)	4	4	0	6	3	1
	Arah Angin	Tenggara	Timur	Timur Laut	Timur Laut	Tenggara	Tenggara
	Jarak Pandang (m)	10000	7000	6000	10000	10000	9000
Rungan Barat (Kel. Rabambang)	Cuaca	Berawan Tebal	Berawan Tebal	Cerah Berawan	Berawan Tebal	Cerah Berawan	Berawan
	Suhu (°C)	26	24	23	24	31	30
	Kelembapan (%)	96	99	99	96	71	74
	Kecepatan Angin (km/jam)	7	4	0	5	1	2
	Arah Angin	Tenggara	Barat Laut	Timur Laut	Utara	Barat Laut	Barat
	Jarak Pandang (m)	10000	6000	10000	10000	10000	9000

II.a. DATA BANJIR TAHUN 2025



BADAN PENANGGULANGAN BENCANA DAERAH KABUPATEN GUNUNG MAS

JLN. LETJEND. SOEPRAPTO, KEL. TAMPANG TUMBANG ANJIR, KEC. KURUN, KAB. GUNUNG MAS

KEJADIAN BANJIR PADA HARI : KAMIS, 27 Maret 2025

DATA KEJADIAN BANJIR :

No.	Nama Kecamatan	Desa	KK	Jumlah				Fasilitas Umum					Keterangan	
				Dewasa		Anak	Jiwa	Tempa Ibadah			Sekolah	Puskesmas		Lain-lain
				L	P			Mesjid	Gereja	Balai Hindu				
														-
														Data Terakhir

II.b. DATA BANJIR TAHUN 2025

Kecamatan / Kota	Bulan												Kejadian (x)
	1	2	3	4	5	6	7	8	9	10	11	12	
Kurun	-	-	5										(Jumat, 07 Maret 2025) Jln. Trans Kuala Kurun - Desa Penda Linda / Petus - Desa Teluk Nyatu ; Jln. Jendral Sudirman, Kel. Tampang Tumbang Anjir, berdampak banjir pada Jalan Penghubung, Ketinggian Air ± 100 cm. ----- (Jumat, 14 Maret 2025) Kel. Tampang Tumbang Anjir - RT. 004, berdampak banjir pada 79 KK. Desa Tumbang Tambirah, berdampak banjir pada Sarana Lokal Umum. ----- (Minggu, 16 Maret 2025) Jln. Sangkurun (Gang Manggis), Kel. Kuala Kurun, berdampak banjir pada Sarana Lokal Umum. Desa Tumbang Miwan, berdampak banjir pada 108 KK.
Kahayan Hulu Utara	-	-	2										(Senin, 17 Maret 2025) Desa Penda Rangas, berdampak banjir pada 3 KK, Desa Penda Tumbang Sian, berdampak banjir pada 3 KK.
Damang Batu	-	-	-										-
Sepang	1	-	-										(Minggu, 19 Januari 2025) Desa Tampelas, berdampak banjir pada 62 KK / 310 Jiwa, Ketinggian Air ± 50 cm.
Miri Manasa	-	-	2										(Kamis, 13 Maret 2025) Kel. Tumbang Napoi, berdampak banjir pada Sarana Lokal Umum. ----- (Jumat, 14 Maret 2025) Desa Tumbang Masukih, berdampak banjir pada Sarana Lokal Umum.
Tewah	-	-	2										(Kamis - Sabtu, 13 - 15 Maret 2025) Jln. Patahu RT. 005 ; Jln. Menteng, Kel. Tewah, berdampak banjir pada 701 KK / 2786 Jiwa. ----- (Minggu, 16 Maret 2025) Desa Sare Rangan, berdampak banjir pada 29 KK.
Manuhing	-	-	2										(Sabtu, 15 Maret 2025) Desa Tangki Dahuyan, berdampak banjir pada Sarana Lokal Umum. ----- (Minggu, 16 Maret 2025) Kel. Tumbang Talaken, berdampak banjir pada Sarana Lokal Umum.
Manuhing Raya	-	-	6										(Selasa - Rabu & Senin, 04 - 05 & 17 Maret 2025) Kel. Tehang, berdampak banjir pada 377 KK / 1.131 Jiwa, Desa Luwuk Tukau, berdampak banjir pada 17 KK / 56 Jiwa, Desa Tumbang Oroi, berdampak banjir pada 12 KK / 37 Jiwa, Desa Tumbang Samui, berdampak banjir pada 20 KK / 65 Jiwa, Desa Putat Durei, berdampak banjir pada 7 KK / 21 Jiwa, Desa Tumbang Mantuhe, berdampak banjir pada 7 KK / 24 Jiwa, Ketinggian Air ± 50 - 70 cm.

III. DATA TANAH LONGSOR TAHUN 2025

[illegible]

IV. DATA ORANG HILANG / TENGGELOM TAHUN 2025

[illegible]

V. DATA KEBAKARAN PEKARANGAN / PERUMAHAN TAHUN 2025

Kecamatan / Kota	Bulan												Kejadian (x)
	1	2	3	4	5	6	7	8	9	10	11	12	
Kurun	1	1	-										(Rabu, 01 Januari 2025) Jln. Lintas Kurun Sebrang RT. 014 / RW. 002, Kel. Kuala Kurun = 5 (lima) Rumah Penduduk Terbakar / Tidak Ada Korban Jiwa An. : 1) SUNARYO AFFANDI ; 2) SALAMAT ; 3) SANDRO ; 4) NURTATIE ; 5) SANIAH ----- (Jumat, 07 Februari 2025) Jln. Lintas Desa Tumbang Tariak - Kuala Kurun = Kebakaran Rumah Kost / Barak 5 (lima) Pintu / Tidak Ada Korban Jiwa An. : Bp. WIRO / WINDA WIWIN
Kahayan Hulu Utara	-	-	-										
Damang Batu	-	-	-										
Sepang	-	-	-										
Miri Manasa	-	-	-										
Tewah	-	-	-										
Manuhing	2	-	-										(Sabtu, 11 Januari 2025) Jln. Babilu RT. 001 / RW. 001, Kel. Tumbang Talaken = 1 (satu) Rumah Penduduk Terbakar / Tidak Ada Korban Jiwa An. : MADI D. E. S. ----- (Senin, 20 Januari 2025) Pinggir Jalan Umum, Kel. Tumbang Talaken = 2 (dua) Rumah Penduduk Terbakar / Tidak Ada Korban Jiwa An. :-
Manuhing Raya	-	-	-										
Rungan	1	-	-										(Kamis, 09 Januari 2025) Desa Bereng Baru RT. 002 / RW. 001 = 1 (satu) Rumah Penduduk Terbakar / Tidak Ada Korban Jiwa An. : HENDRI WANTO
Rungan Hulu	-	-	-										
Rungan Barat	-	-	-										
Mihing Raya	1	-	-										(Selasa, 14 Januari 2025) Jln. Damang Batu RT. 001 / RW. 001, Desa Tumbang Danau = 4 (empat) Rumah Penduduk Terbakar / Tidak Ada Korban Jiwa An. : 1) DISON DAHIM ; 2) TIMBUL ; 3) PRITILO ; 4) RUPUS ANJAS

VI. DATA KEBAKARAN HUTAN DAN LAHAN TAHUN 2025

Hari / Tanggal : Rabu, 26-03-2025
Pukul : 16.00 WIB - 08.00 WIB

NO.	KECAMATAN	KEJADIAN (x)	LUAS KARHUTLA ± (Ha)
1	KURUN	-	-
2	KAHAYAN HULU UTARA	-	-
3	DAMANG BATU	-	-
4	SEPANG	-	-
5	MIRI MANASA	-	-
6	TEWAH	-	-
7	MANUHING	-	-
8	MANUHING RAYA	-	-
9	RUNGAN	-	-
10	RUNGAN HULU	-	-
11	RUNGAN BARAT	-	-
12	MIHING RAYA	-	-
TOTAL JUMLAH		-	-

--- s/d ---

Hari / Tanggal : Kamis, 27-03-2025
Pukul : 08.00 WIB - 16.00 WIB

NO.	KECAMATAN	KEJADIAN (x)	LUAS KARHUTLA ± (Ha)
1	KURUN	-	-
2	KAHAYAN HULU UTARA	-	-
3	DAMANG BATU	-	-
4	SEPANG	-	-
5	MIRI MANASA	-	-
6	TEWAH	-	-
7	MANUHING	-	-
8	MANUHING RAYA	-	-
9	RUNGAN	-	-
10	RUNGAN HULU	-	-
11	RUNGAN BARAT	-	-
12	MIHING RAYA	-	-
TOTAL JUMLAH		-	-

Sumber : Badan Penanggulangan Bencana Daerah Kabupaten Gunung Mas

VII. DATA HOTSPOT SATELIT NASA - MODIS, NASA - SNPP, & NASA - NOAA20 TAHUN 2025

Hari / Tanggal : Rabu, 26-03-2025
Pukul : 16.00 WIB - 08.00 WIB

NO.	KECAMATAN	CONFIDENCE %			KEJADIAN (x)	LUAS KARHUTLA ± (Ha)
		L	M	H		
1	KURUN	-	-	-	-	-
2	KAHAYAN HULU UTARA	-	-	-	-	-
3	DAMANG BATU	-	-	-	-	-
4	SEPANG	-	-	-	-	-
5	MIRI MANASA	-	-	-	-	-
6	TEWAH	-	-	-	-	-
7	MANUHING	-	-	-	-	-
8	MANUHING RAYA	-	-	-	-	-
9	RUNGAN	-	-	-	-	-
10	RUNGAN HULU	-	-	-	-	-
11	RUNGAN BARAT	-	-	-	-	-
12	MIHING RAYA	-	-	-	-	-
TOTAL JUMLAH		-	-	-	-	-

NO.	KECAMATAN	DESA	LATITUDE	LONGITUDE	CONFIDENCE %			KET.
					L	M	H	
1	KURUN							
2	KAHAYAN HULU UTARA							
3	DAMANG BATU							
4	SEPANG							
5	MIRI MANASA							
6	TEWAH							
7	MANUHING							
8	MANUHING RAYA							
9	RUNGAN							
10	RUNGAN HULU							
11	RUNGAN BARAT							
12	MIHING RAYA							
TOTAL JUMLAH								

Tingkat Kepercayaan Hotspot :

L : Rendah
M : Sedang
H : Tinggi

Sumber : <https://sipongi.menlhk.go.id/>

--- s/d ---

Hari / Tanggal : Kamis, 27-03-2025
Pukul : 08.00 WIB - 16.00 WIB

NO.	KECAMATAN	CONFIDENCE %			KEJADIAN (x)	LUAS KARHUTLA ± (Ha)
		L	M	H		
1	KURUN	-	1	-	1	-
2	KAHAYAN HULU UTARA	-	-	-	-	-
3	DAMANG BATU	-	-	-	-	-
4	SEPANG	-	-	-	-	-
5	MIRI MANASA	-	-	-	-	-
6	TEWAH	-	-	-	-	-
7	MANUHING	-	-	-	-	-
8	MANUHING RAYA	-	-	-	-	-
9	RUNGAN	-	-	-	-	-
10	RUNGAN HULU	-	-	-	-	-
11	RUNGAN BARAT	-	-	-	-	-
12	MIHING RAYA	-	-	-	-	-
TOTAL JUMLAH		-	-	-	-	-

NO.	KECAMATAN	DESA	LATITUDE	LONGITUDE	CONFIDENCE %			KET.
					L	M	H	
1	KURUN	Pilang Munduk	-1.30573	113.83158		1		
2	KAHAYAN HULU UTARA							
3	DAMANG BATU							
4	SEPANG							
5	MIRI MANASA							
6	TEWAH							
7	MANUHING							
8	MANUHING RAYA							
9	RUNGAN							
10	RUNGAN HULU							
11	RUNGAN BARAT							
12	MIHING RAYA							
TOTAL JUMLAH								

Tingkat Kepercayaan Hotspot :

L : Rendah
M : Sedang
H : Tinggi

Sumber : <https://sipongi.menlhk.go.id/>

PENDATAAN KEBAKARAN HUTAN DAN LAHAN

JENIS BENCANA : KARHUTLA
WAKTU BENCANA : WIB
TANGGAL BENCANA : KAMIS, 27 MARET 2025
LOKASI BENCANA : DESA / KELURAHAN : KECAMATAN :

KOORDINAT		VEGETASI	JENIS TANAH	MORFOLOGI	LUAS TERBAKAR ± (Ha)	LAMA PEMADAMAN	PENYEBAB TERJADI	KORBAN JIWA
LATITUDE	LONGITUDE							

FASILITAS UMUM TERDAMPAK	KERUGIAN FINANSIAL (Rp.)	STATUS LAHAN	PEMILIK LAHAN	JUMLAH ANGGOTA PEMADAM	JUMLAH KENDARAAN PEMADAM	JUMLAH PERALATAN PEMADAM

DESKRIPSI : Tidak Ada Kegiatan Posko

KOORDINATOR LAPANGAN,

HOTSPOT DI KABUPATEN GUNUNG MAS KAMIS TANGGAL 27 MARET 2025 : NIHIL

Browser address bar: sipongi.menlhk.go.id/peta

SiPongi+ Sistem Pemantauan Karhutla

Hotspot Confidence Level: Low (Green), Medium (Yellow), High (Red)

Layer: Hotspot, Overlays, FDRS, Prediksi HS

Satelit: Semua, Confidence: Semua

Provinsi: Kalimantan Tengah

Periode: 12 Jam

NASA-TERRA/AQUA: 0 Low, 0 Medium, 0 High, 0 Total

NASA-SNPP: 1 Low, 2 Medium, 0 High, 3 Total

NASA-NOAA20: 0 Low, 0 Medium, 0 High, 0 Total

2025 MAR 27

World Imagery

Hujan ringan Besok

Windows taskbar: Cari, 15.34, 27/03/2025

Field	Value
Tanggal	Kamis, 27 Maret 2025 12:57:00
Sumber	NASA-SNPP
Latitude	-1.30573
Longitude	113.83158
Kepercayaan	medium
Desa	Pilang Munduk
Kecamatan	Kurun
Kota/Kabupaten	Gunung Mas
Provinsi	Kalimantan Tengah

HASIL PEMANTAUAN HARI INI :

KEGIATAN PETUGAS PIKET BPBD KABUPATEN GUNUNG MAS :

1. Melakukan Monitoring / Pemantauan Bencana Banjir, Tanah Longsor, serta Kebakaran Pekarangan Perumahan Tahun 2025 di Kabupaten Gunung Mas.
2. Berkoordinasi dengan TNI, POLRI, Kepala Desa, dan Camat di Kabupaten Gunung Mas apabila terjadi Bencana.



- Dokumentasi Pemantauan TIM TRC BPBD Kabupaten Gunung Mas :
- Kegiatan Pos Pelayanan Sepang Kota di Kecamatan Sepang Kab.Gunung Mas pada Pelaksanaan Operasi Kepolisian Sandi “Ketupat Telabang 2025 dalam Rangka Pengamanan Mudik Lebaran dan Perayaan Hari RayaIdul Fitri 1466 H Tahun 2025 di Wilayah hukum Polres Gunung Mas.
- Kegiatan Pos Pelayanan di Kota Kuala Kurun kab. Gunung Mas Mengikuti Apel Pagi serta Melaksanakan Operasi Kepolisian Sandi “Ketupat Telabang 2025 dalam Rangka Pengamanan Mudik Lebaran dan Perayaan Hari RayaIdul Fitri 1466 H Tahun 2025 di Wilayah hukum Polres Gunung Mas.

Demikian Laporan Harian Kabupaten Gunung Mas Sore Hari / Tgl.

: **Kamis, 27 Maret 2025**
Pukul : 16.00 WIB



LAPORAN HARIAN PRAKIRAAN CUACA,

KEJADIAN BANJIR, TANAH LONGSOR &

KEBAKARAN PEKARANGAN PERUMAHAN - HUTAN DAN LAHAN

BPBD KABUPATEN GUNUNG MAS

TAHUN 2025

Selamat Sore, mohon izin melaporkan, informasi terkait kondisi di Kabupaten Gunung Mas saat ini :
Hari / Tgl. : Jumat, 28 Maret 2025
Pukul : 16.00 WIB



I. KONDISI TERKINI

Pantauan Cuaca Tanggal 28-03-2025 : **BMKG**

Hari/Tanggal: Jumat, 28 Maret 2025

I. KONDISI TERKINI

Pantauan Cuaca Tanggal 28 Maret 2025

KECAMATAN	TANGGAL						
	27/3/2025			28/3/2025			
	WAKTU (WIB)						
		16.00-20.00	20.00-24.00	00.00-04.00	04.00-08.00	08.00-12.00	12.00-16.00
Sepang (Kel. Sepang Simin)	Cuaca	Cerah Berawan	Cerah Berawan	Hujan Petir	Berawan	Cerah Berawan	Hujan Ringan
	Suhu (°C)	26	26	24	26	32	30
	Kelembapan (%)	94	97	99	87	66	74
	Kecepatan Angin (km/jam)	0	7	5	5	5	2
	Arah Angin	Utara	Timur	Timur Laut	Timur Laut	Barat Daya	Barat
	Jarak Pandang (m)	9000	9000	8000	10000	9000	9000
Kurun (Kel. Kuala Kurun)	Cuaca	Berawan	Hujan Petir	Berawan	Berawan	Berawan Tebal	Berawan Tebal
	Suhu (°C)	26	25	23	26	31	31
	Kelembapan (%)	88	97	98	90	72	68
	Kecepatan Angin (km/jam)	2	2	2	3	5	3
	Arah Angin	Timur	Timur Laut	Timur Laut	Timur Laut	Barat Daya	Barat
	Jarak Pandang (m)	9000	9000	8000	10000	9000	9000
Tewah (Kel. Tewah)	Cuaca	Cerah Berawan	Cerah Berawan	Cerah Berawan	Cerah Berawan	Hujan Sedang	Berawan Tebal
	Suhu (°C)	25	25	23	26	32	30
	Kelembapan (%)	92	95	99	90	70	71
	Kecepatan Angin (km/jam)	1	1	2	3	4	4
	Arah Angin	Selatan	Utara	Timur Laut	Timur Laut	Barat Daya	Barat
	Jarak Pandang (m)	9000	9000	8000	10000	9000	9000
Kahayan Hulu Utara (Kel. Tumbang Miri)	Cuaca	Berawan	Cerah Berawan	Cerah Berawan	Cerah Berawan	Cerah Berawan	Hujan Ringan
	Suhu (°C)	26	25	23	26	31	29
	Kelembapan (%)	91	94	98	90	70	79
	Kecepatan Angin (km/jam)	1	4	5	4	4	2
	Arah Angin	Selatan	Utara	Timur Laut	Timur Laut	Selatan	Barat Daya
	Jarak Pandang (m)	9000	9000	8000	10000	9000	9000
Rungan (Kel. Jakatan Raya)	Cuaca	Berawan	Berawan	Berawan Tebal	Berawan Tebal	Berawan	Berawan
	Suhu (°C)	26	26	24	26	32	31
	Kelembapan (%)	95	90	99	89	69	69
	Kecepatan Angin (km/jam)	1	2	7	5	4	6
	Arah Angin	Timur Laut	Timur	Timur Laut	Timur Laut	Barat Daya	Barat
	Jarak Pandang (m)	9000	9000	8000	10000	9000	9000
Manuhing (Kel. TumbangTalaken)	Cuaca	Berawan	Berawan	Hujan Ringan	Berawan Tebal	Berawan	Berawan
	Suhu (°C)	26	26	24	26	31	31
	Kelembapan (%)	92	91	98	88	68	70
	Kecepatan Angin (km/jam)	3	3	6	8	2	6
	Arah Angin	Utara	Tenggara	Timur	Timur Laut	Selatan	Barat Laut
	Jarak Pandang (m)	9000	9000	8000	10000	9000	9000
Mihing Raya (Kel. Kampuri)	Cuaca	Berawan	Cerah Berawan	Hujan Petir	Berawan	Cerah Berawan	Berawan
	Suhu (°C)	26	26	24	26	32	31
	Kelembapan (%)	96	96	99	89	69	69
	Kecepatan Angin (km/jam)	1	6	3	4	4	1
	Arah Angin	Timur	Timur	Timur Laut	Timur	Barat Daya	Selatan
	Jarak Pandang (m)	9000	9000	8000	10000	9000	9000
Damang Batu (Kel. Tumbang Marikoi)	Cuaca	Cerah Berawan	Cerah Berawan	Cerah Berawan	Cerah Berawan	Cerah Berawan	Berawan Tebal
	Suhu (°C)	26	25	23	26	32	29
	Kelembapan (%)	94	95	99	89	65	77
	Kecepatan Angin (km/jam)	0	2	5	5	1	1
	Arah Angin	Tenggara	Utara	Timur Laut	Timur Laut	Selatan	Timur
	Jarak Pandang (m)	9000	9000	8000	10000	9000	9000
Miri Manasa (Kel.Tumbang Napoi)	Cuaca	Cerah Berawan	Cerah Berawan	Cerah Berawan	Cerah Berawan	Cerah Berawan	Berawan Tebal
	Suhu (°C)	25	24	23	27	32	29
	Kelembapan (%)	93	97	99	83	65	78
	Kecepatan Angin (km/jam)	1	4	3	3	9	1
	Arah Angin	Barat Laut	Utara	Timur Laut	Utara	Barat Daya	Barat Laut
	Jarak Pandang (m)	9000	9000	8000	10000	6000	9000
Rungan Hulu (Kel. Tumbang Rahuyan)	Cuaca	Cerah Berawan	Berawan	Cerah Berawan	Cerah Berawan	Cerah Berawan	Berawan
	Suhu (°C)	26	25	23	26	31	30
	Kelembapan (%)	90	95	99	91	72	77
	Kecepatan Angin (km/jam)	0	2	7	4	5	3
	Arah Angin	Barat Laut	Utara	Timur Laut	Timur Laut	Barat Daya	Barat
	Jarak Pandang (m)	9000	9000	8000	10000	9000	9000
Manuhing Raya (Kel. Tehang)	Cuaca	Cerah Berawan	Cerah Berawan	Berawan	Berawan	Cerah Berawan	Berawan
	Suhu (°C)	26	26	23	26	32	29
	Kelembapan (%)	92	90	99	89	66	76
	Kecepatan Angin (km/jam)	0	3	4	7	3	1
	Arah Angin	Utara	Timur Laut	Timur Laut	Timur Laut	Selatan	Tenggara
	Jarak Pandang (m)	9000	9000	8000	10000	9000	9000
Rungan Barat (Kel. Rabambang)	Cuaca	Cerah Berawan	Berawan	Berawan	Berawan Tebal	Berawan	Berawan
	Suhu (°C)	26	26	24	26	31	30
	Kelembapan (%)	93	93	99	92	70	72
	Kecepatan Angin (km/jam)	1	2	6	6	2	4
	Arah Angin	Utara	Timur Laut	Timur	Timur Laut	Barat Daya	Barat
	Jarak Pandang (m)	9000	9000	8000	10000	9000	9000

II.a. DATA BANJIR TAHUN 2025



BADAN PENANGGULANGAN BENCANA DAERAH KABUPATEN GUNUNG MAS

JLN. LETJEND. SOEPRAPTO, KEL. TAMPANG TUMBANG ANJIR, KEC. KURUN, KAB. GUNUNG MAS

KEJADIAN BANJIR PADA HARI : JUMAT, 28 Maret 2025

DATA KEJADIAN BANJIR :

No.	Nama Kecamatan	Desa	KK	Jumlah				Fasilitas Umum					Keterangan	
				Dewasa		Anak	Jiwa	Tempa Ibadah			Sekolah	Puskesmas		Lain-lain
				L	P			Mesjid	Gereja	Balai Hindu				
														-
														Data Terakhir

II.b. DATA BANJIR TAHUN 2025

Kecamatan / Kota	Bulan												Kejadian (x)
	1	2	3	4	5	6	7	8	9	10	11	12	
Kurun	-	-	5										(Jumat, 07 Maret 2025) Jln. Trans Kuala Kurun - Desa Penda Linda / Petus - Desa Teluk Nyatu ; Jln. Jendral Sudirman, Kel. Tampang Tumbang Anjir, berdampak banjir pada Jalan Penghubung, Ketinggian Air ± 100 cm. ----- (Jumat, 14 Maret 2025) Kel. Tampang Tumbang Anjir - RT. 004, berdampak banjir pada 79 KK. Desa Tumbang Tambirah, berdampak banjir pada Sarana Lokal Umum. ----- (Minggu, 16 Maret 2025) Jln. Sangkurun (Gang Manggis), Kel. Kuala Kurun, berdampak banjir pada Sarana Lokal Umum. Desa Tumbang Miwan, berdampak banjir pada 108 KK.
Kahayan Hulu Utara	-	-	2										(Senin, 17 Maret 2025) Desa Penda Rangas, berdampak banjir pada 3 KK, Desa Penda Tumbang Sian, berdampak banjir pada 3 KK.
Damang Batu	-	-	-										-
Sepang	1	-	-										(Minggu, 19 Januari 2025) Desa Tampelas, berdampak banjir pada 62 KK / 310 Jiwa, Ketinggian Air ± 50 cm.
Miri Manasa	-	-	2										(Kamis, 13 Maret 2025) Kel. Tumbang Napoi, berdampak banjir pada Sarana Lokal Umum. ----- (Jumat, 14 Maret 2025) Desa Tumbang Masukih, berdampak banjir pada Sarana Lokal Umum.
Tewah	-	-	2										(Kamis - Sabtu, 13 - 15 Maret 2025) Jln. Patahu RT. 005 ; Jln. Menteng, Kel. Tewah, berdampak banjir pada 701 KK / 2786 Jiwa. ----- (Minggu, 16 Maret 2025) Desa Sare Rangan, berdampak banjir pada 29 KK.
Manuhing	-	-	2										(Sabtu, 15 Maret 2025) Desa Tangki Dahuyan, berdampak banjir pada Sarana Lokal Umum. ----- (Minggu, 16 Maret 2025) Kel. Tumbang Talaken, berdampak banjir pada Sarana Lokal Umum.
Manuhing Raya	-	-	6										(Selasa - Rabu & Senin, 04 - 05 & 17 Maret 2025) Kel. Tehang, berdampak banjir pada 377 KK / 1.131 Jiwa, Desa Luwuk Tukau, berdampak banjir pada 17 KK / 56 Jiwa, Desa Tumbang Oroi, berdampak banjir pada 12 KK / 37 Jiwa, Desa Tumbang Samui, berdampak banjir pada 20 KK / 65 Jiwa, Desa Putat Durei, berdampak banjir pada 7 KK / 21 Jiwa, Desa Tumbang Mantuhe, berdampak banjir pada 7 KK / 24 Jiwa, Ketinggian Air ± 50 - 70 cm.

III. DATA TANAH LONGSOR TAHUN 2025

[illegible]

IV. DATA ORANG HILANG / TENGGELOM TAHUN 2025

[illegible]

V. DATA KEBAKARAN PEKARANGAN / PERUMAHAN TAHUN 2025

Kecamatan / Kota	Bulan												Kejadian (x)
	1	2	3	4	5	6	7	8	9	10	11	12	
Kurun	1	1	-										(Rabu, 01 Januari 2025) Jln. Lintas Kurun Sebrang RT. 014 / RW. 002, Kel. Kuala Kurun = 5 (lima) Rumah Penduduk Terbakar / Tidak Ada Korban Jiwa An. : 1) SUNARYO AFFANDI ; 2) SALAMAT ; 3) SANDRO ; 4) NURTATIE ; 5) SANIAH ----- (Jumat, 07 Februari 2025) Jln. Lintas Desa Tumbang Tariak - Kuala Kurun = Kebakaran Rumah Kost / Barak 5 (lima) Pintu / Tidak Ada Korban Jiwa An. : Bp. WIRO / WINDA WIWIN
Kahayan Hulu Utara	-	-	-										
Damang Batu	-	-	-										
Sepang	-	-	-										
Miri Manasa	-	-	-										
Tewah	-	-	-										
Manuhing	2	-	-										(Sabtu, 11 Januari 2025) Jln. Babilu RT. 001 / RW. 001, Kel. Tumbang Talaken = 1 (satu) Rumah Penduduk Terbakar / Tidak Ada Korban Jiwa An. : MADI D. E. S. ----- (Senin, 20 Januari 2025) Pinggir Jalan Umum, Kel. Tumbang Talaken = 2 (dua) Rumah Penduduk Terbakar / Tidak Ada Korban Jiwa An. :-
Manuhing Raya	-	-	-										
Rungan	1	-	-										(Kamis, 09 Januari 2025) Desa Bereng Baru RT. 002 / RW. 001 = 1 (satu) Rumah Penduduk Terbakar / Tidak Ada Korban Jiwa An. : HENDRI WANTO
Rungan Hulu	-	-	-										
Rungan Barat	-	-	-										
Mihing Raya	1	-	-										(Selasa, 14 Januari 2025) Jln. Damang Batu RT. 001 / RW. 001, Desa Tumbang Danau = 4 (empat) Rumah Penduduk Terbakar / Tidak Ada Korban Jiwa An. : 1) DISON DAHIM ; 2) TIMBUL ; 3) PRITILO ; 4) RUPUS ANJAS

VI. DATA KEBAKARAN HUTAN DAN LAHAN TAHUN 2025

Hari / Tanggal : Kamis, 27-03-2025
Pukul : 16.00 WIB - 08.00 WIB

NO.	KECAMATAN	KEJADIAN (x)	LUAS KARHUTLA ± (Ha)
1	KURUN	-	-
2	KAHAYAN HULU UTARA	-	-
3	DAMANG BATU	-	-
4	SEPANG	-	-
5	MIRI MANASA	-	-
6	TEWAH	-	-
7	MANUHING	-	-
8	MANUHING RAYA	-	-
9	RUNGAN	-	-
10	RUNGAN HULU	-	-
11	RUNGAN BARAT	-	-
12	MIHING RAYA	-	-
TOTAL JUMLAH		-	-

--- s/d ---

Hari / Tanggal : Jumat, 28-03-2025
Pukul : 08.00 WIB - 16.00 WIB

NO.	KECAMATAN	KEJADIAN (x)	LUAS KARHUTLA ± (Ha)
1	KURUN	-	-
2	KAHAYAN HULU UTARA	-	-
3	DAMANG BATU	-	-
4	SEPANG	-	-
5	MIRI MANASA	-	-
6	TEWAH	-	-
7	MANUHING	-	-
8	MANUHING RAYA	-	-
9	RUNGAN	-	-
10	RUNGAN HULU	-	-
11	RUNGAN BARAT	-	-
12	MIHING RAYA	-	-
TOTAL JUMLAH		-	-

Sumber : Badan Penanggulangan Bencana Daerah Kabupaten Gunung Mas

VII. DATA HOTSPOT SATELIT NASA - MODIS, NASA - SNPP, & NASA - NOAA20 TAHUN 2025

Hari / Tanggal : Kamis, 27-03-2025
Pukul : 16.00 WIB - 08.00 WIB

NO.	KECAMATAN	CONFIDENCE %			KEJADIAN (x)	LUAS KARHUTLA ± (Ha)
		L	M	H		
1	KURUN	-	-	-	-	-
2	KAHAYAN HULU UTARA	-	-	-	-	-
3	DAMANG BATU	-	-	-	-	-
4	SEPANG	-	-	-	-	-
5	MIRI MANASA	-	-	-	-	-
6	TEWAH	-	-	-	-	-
7	MANUHING	-	-	-	-	-
8	MANUHING RAYA	-	-	-	-	-
9	RUNGAN	-	-	-	-	-
10	RUNGAN HULU	-	-	-	-	-
11	RUNGAN BARAT	-	-	-	-	-
12	MIHING RAYA	-	-	-	-	-
TOTAL JUMLAH		-	-	-	-	-

NO.	KECAMATAN	DESA	LATITUDE	LONGITUDE	CONFIDENCE %			KET.
					L	M	H	
1	KURUN							
2	KAHAYAN HULU UTARA							
3	DAMANG BATU							
4	SEPANG							
5	MIRI MANASA							
6	TEWAH							
7	MANUHING							
8	MANUHING RAYA							
9	RUNGAN							
10	RUNGAN HULU							
11	RUNGAN BARAT							
12	MIHING RAYA							
TOTAL JUMLAH								

Tingkat Kepercayaan Hotspot :

L : Rendah
M : Sedang
H : Tinggi

Sumber : <https://sipongi.menlhk.go.id/>

--- s/d ---

Hari / Tanggal : Jumat, 28-03-2025
Pukul : 08.00 WIB - 16.00 WIB

NO.	KECAMATAN	CONFIDENCE %			KEJADIAN (x)	LUAS KARHUTLA ± (Ha)
		L	M	H		
1	KURUN	-	-	-	-	-
2	KAHAYAN HULU UTARA	-	-	-	-	-
3	DAMANG BATU	-	-	-	-	-
4	SEPANG	-	-	-	-	-
5	MIRI MANASA	-	-	-	-	-
6	TEWAH	-	-	-	-	-
7	MANUHING	-	-	-	-	-
8	MANUHING RAYA	-	-	-	-	-
9	RUNGAN	-	-	-	-	-
10	RUNGAN HULU	-	-	-	-	-
11	RUNGAN BARAT	-	-	-	-	-
12	MIHING RAYA	-	-	-	-	-
TOTAL JUMLAH		-	-	-	-	-

NO.	KECAMATAN	DESA	LATITUDE	LONGITUDE	CONFIDENCE %			KET.
					L	M	H	
1	KURUN							
2	KAHAYAN HULU UTARA							
3	DAMANG BATU							
4	SEPANG							
5	MIRI MANASA							
6	TEWAH							
7	MANUHING							
8	MANUHING RAYA							
9	RUNGAN							
10	RUNGAN HULU							
11	RUNGAN BARAT							
12	MIHING RAYA							
TOTAL JUMLAH								

Tingkat Kepercayaan Hotspot :

L : Rendah
M : Sedang
H : Tinggi

Sumber : <https://sipongi.menlhk.go.id/>

PENDATAAN KEBAKARAN HUTAN DAN LAHAN

JENIS BENCANA : KARHUTLA
WAKTU BENCANA : WIB
TANGGAL BENCANA : JUMAT, 28 MARET 2025
LOKASI BENCANA : DESA / KELURAHAN : KECAMATAN :

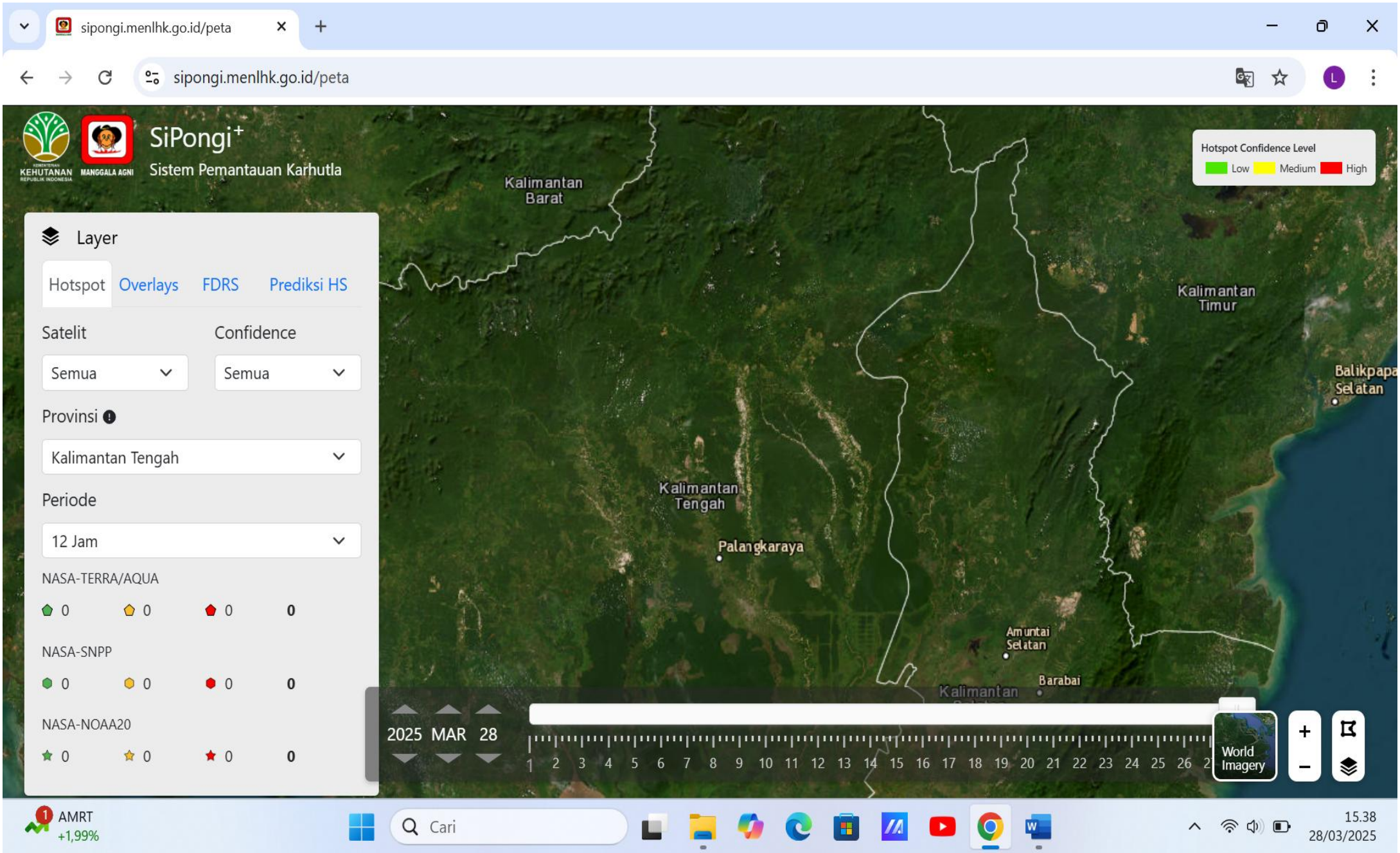
KOORDINAT		VEGETASI	JENIS TANAH	MORFOLOGI	LUAS TERBAKAR ± (Ha)	LAMA PEMADAMAN	PENYEBAB TERJADI	KORBAN JIWA
LATITUDE	LONGITUDE							

FASILITAS UMUM TERDAMPAK	KERUGIAN FINANSIAL (Rp.)	STATUS LAHAN	PEMILIK LAHAN	JUMLAH ANGGOTA PEMADAM	JUMLAH KENDARAAN PEMADAM	JUMLAH PERALATAN PEMADAM

DESKRIPSI : Tidak Ada Kegiatan Posko

KOORDINATOR LAPANGAN,

HOTSPOT DI KABUPATEN GUNUNG MAS JUMAT TANGGAL 28 MARET 2025 : NIHIL



HASIL PEMANTAUAN HARI INI :

KEGIATAN PETUGAS PIKET BPBD KABUPATEN GUNUNG MAS :

1. Melakukan Monitoring / Pemantauan Bencana Banjir, Tanah Longsor, serta Kebakaran Pekarangan Perumahan Tahun 2025 di Kabupaten Gunung Mas.
 2. Berkoordinasi dengan TNI, POLRI, Kepala Desa, dan Camat di Kabupaten Gunung Mas apabila terjadi Bencana.
- Kegiatan Pos Pelayanan Sepang Kota di Kecamatan Sepang Kab.Gunung Mas pada Pelaksanaan Operasi Kepolisian Sandi “Ketupat Telabang 2025 dalam Rangka Pengamanan Mudik Lebaran dan Perayaan Hari Raya Idul Fitri 1466 H Tahun 2025 di Wilayah hukum Polres Gunung Mas.
 - Kegiatan Pos Pelayanan di Kota Kuala Kurun kab. Gunung Mas Mengikuti Apel Pagi serta Melaksanakan Operasi Kepolisian Sandi “Ketupat Telabang 2025 dalam Rangka Pengamanan Mudik Lebaran dan Perayaan Hari Raya Idul Fitri 1466 H Tahun 2025 di Wilayah hukum Polres Gunung Mas.
 - Terjadinya Angin Kecang Malam tadi Sehingga terjadinya Pohon tersebut rubuh dan menimpa rumah warga Tampang Tubang Anjir, Tim TRC langsung menuju Lokasi dan menyenso batang pohon yang terkena rumah warga.



Dokumentasi Pemantauan **TIM TRC BPBD Kabupaten Gunung Mas** :

Demikian Laporan Harian Kabupaten Gunung Mas Sore Hari / Tgl.

: **Jumat, 28 Maret 2025**
Pukul : 16.00 WIB



LAPORAN HARIAN PRAKIRAAN CUACA,

KEJADIAN BANJIR, TANAH LONGSOR &

KEBAKARAN PEKARANGAN PERUMAHAN - HUTAN DAN LAHAN

BPBD KABUPATEN GUNUNG MAS

TAHUN 2025

Selamat Sore, mohon izin melaporkan, informasi terkait kondisi di Kabupaten Gunung Mas saat ini :
Hari / Tgl. : Sabtu, 29 Maret 2025
Pukul : 16.00 WIB



I. KONDISI TERKINI

Pantauan Cuaca Tanggal 29-03-2025 : **BMKG**

Hari/Tanggal:

Sabtu, 29 Maret 2025

I. KONDISI TERKINI
Pantauan Cuaca Tanggal

29 Maret 2025

KECAMATAN	28 Maret 2025		TANGGAL			29 Maret 2025	
	WAKTU (WIB)						
		16.00-20.00	20.00-24.00	00.00-04.00	04.00-08.00	08.00-12.00	12.00-16.00
Sepang (Kel. Sepang Simin)	Cuaca	Cerah Berawan	Cerah Berawan	Cerah Berawan	Berawan Tebal	Cerah Berawan	Cerah Berawan
	Suhu (°C)	26	24	24	24	32	31
	Kelembapan (%)	97	99	99	95	65	69
	Kecepatan Angin (km/jam)	4	1	2	5	4	2
	Arah Angin	Tenggara	Utara	Barat Laut	Timur Laut	Barat	Barat Daya
	Jarak Pandang (m)	10000	10000	10000	10000	10000	9000
Kurun (Kel. Kuala Kurun)	Cuaca	Berawan Tebal	Berawan Tebal	Berawan Tebal	Berawan Tebal	Cerah Berawan	Berawan
	Suhu (°C)	25	24	24	24	31	30
	Kelembapan (%)	95	99	98	93	70	70
	Kecepatan Angin (km/jam)	9	5	2	7	1	4
	Arah Angin	Selatan	Barat Laut	Barat Laut	Utara	Barat Daya	Selatan
	Jarak Pandang (m)	10000	6000	10000	10000	10000	9000
Tewah (Kel. Tewah)	Cuaca	Berawan Tebal	Berawan Tebal	Hujan Ringan	Berawan Tebal	Cerah Berawan	Cerah Berawan
	Suhu (°C)	26	24	23	24	32	30
	Kelembapan (%)	94	98	99	94	68	71
	Kecepatan Angin (km/jam)	10	1	2	7	1	4
	Arah Angin	Tenggara	Barat	Barat Laut	Timur Laut	Selatan	Selatan
	Jarak Pandang (m)	10000	6000	10000	10000	10000	9000
Kahayan Hulu Utara (Kel. Tumbang Miri)	Cuaca	Cerah Berawan	Berawan Tebal	Berawan Tebal	Berawan Tebal	Cerah Berawan	Cerah Berawan
	Suhu (°C)	27	23	23	25	32	30
	Kelembapan (%)	96	99	99	93	67	76
	Kecepatan Angin (km/jam)	3	4	2	7	3	3
	Arah Angin	Tenggara	Barat Daya	Timur Laut	Timur Laut	Tenggara	Selatan
	Jarak Pandang (m)	10000	8000	10000	10000	10000	9000
Rungan (Kel. Jakatan Raya)	Cuaca	Berawan Tebal	Cerah Berawan	Cerah Berawan	Berawan Tebal	Cerah Berawan	Berawan
	Suhu (°C)	26	24	23	24	31	30
	Kelembapan (%)	96	98	99	96	69	72
	Kecepatan Angin (km/jam)	6	1	0	3	0	2
	Arah Angin	Tenggara	Timur Laut	Barat Laut	Utara	Utara	Barat Daya
	Jarak Pandang (m)	10000	10000	10000	10000	10000	9000
Manuhing (Kel. TumbangTalaken)	Cuaca	Cerah Berawan	Cerah Berawan	Berawan Tebal	Berawan Tebal	Cerah Berawan	Cerah Berawan
	Suhu (°C)	26	25	23	24	32	31
	Kelembapan (%)	98	98	99	96	66	65
	Kecepatan Angin (km/jam)	4	2	1	3	1	1
	Arah Angin	Timur	Barat Laut	Utara	Timur Laut	Barat Laut	Barat
	Jarak Pandang (m)	10000	7000	10000	10000	10000	9000
Mihing Raya (Kel. Kampuri)	Cuaca	Cerah Berawan	Berawan Tebal	Cerah Berawan	Berawan Tebal	Cerah Berawan	Berawan
	Suhu (°C)	25	25	24	25	32	31
	Kelembapan (%)	97	98	99	94	68	68
	Kecepatan Angin (km/jam)	5	1	2	5	4	1
	Arah Angin	Selatan	Timur Laut	Barat Laut	Timur Laut	Barat Laut	Selatan
	Jarak Pandang (m)	10000	9000	10000	10000	10000	9000
Damang Batu (Kel. Tumbang Marikoi)	Cuaca	Cerah Berawan	Berawan Tebal	Berawan Tebal	Berawan Tebal	Cerah Berawan	Cerah Berawan
	Suhu (°C)	26	24	23	24	32	30
	Kelembapan (%)	96	98	99	95	64	75
	Kecepatan Angin (km/jam)	4	4	0	6	2	3
	Arah Angin	Tenggara	Tenggara	Timur Laut	Timur Laut	Tenggara	Tenggara
	Jarak Pandang (m)	10000	7000	7000	10000	10000	9000
Miri Manasa (Kel.Tumbang Napoi)	Cuaca	Berawan Tebal	Cerah Berawan	Hujan Ringan	Berawan Tebal	Cerah Berawan	Berawan
	Suhu (°C)	26	24	23	25	32	29
	Kelembapan (%)	99	98	99	97	65	78
	Kecepatan Angin (km/jam)	4	1	3	4	2	4
	Arah Angin	Barat Laut	Tenggara	Utara	Utara	Tenggara	Selatan
	Jarak Pandang (m)	10000	6000	10000	10000	10000	9000
Rungan Hulu (Kel. Tumbang Rahuyan)	Cuaca	Berawan Tebal	Berawan Tebal	Berawan Tebal	Berawan Tebal	Cerah Berawan	Berawan
	Suhu (°C)	26	24	23	24	31	30
	Kelembapan (%)	95	99	99	94	72	75
	Kecepatan Angin (km/jam)	8	5	2	6	0	3
	Arah Angin	Tenggara	Barat	Timur Laut	Utara	Tenggara	Barat
	Jarak Pandang (m)	10000	6000	10000	10000	10000	9000
Manuhing Raya (Kel. Tehang)	Cuaca	Berawan Tebal	Berawan Tebal	Cerah Berawan	Berawan Tebal	Cerah Berawan	Berawan
	Suhu (°C)	26	24	23	24	31	30
	Kelembapan (%)	97	99	99	95	66	76
	Kecepatan Angin (km/jam)	4	4	0	6	3	1
	Arah Angin	Tenggara	Timur	Timur Laut	Timur Laut	Tenggara	Tenggara
	Jarak Pandang (m)	10000	7000	6000	10000	10000	9000
Rungan Barat (Kel. Rabambang)	Cuaca	Berawan Tebal	Berawan Tebal	Cerah Berawan	Berawan Tebal	Cerah Berawan	Berawan
	Suhu (°C)	26	24	23	24	31	30
	Kelembapan (%)	96	99	99	96	71	74
	Kecepatan Angin (km/jam)	7	4	0	5	1	2
	Arah Angin	Tenggara	Barat Laut	Timur Laut	Utara	Barat Laut	Barat
	Jarak Pandang (m)	10000	6000	10000	10000	10000	9000

II.a. DATA BANJIR TAHUN 2025



BADAN PENANGGULANGAN BENCANA DAERAH KABUPATEN GUNUNG MAS

JLN. LETJEND. SOEPRAPTO, KEL. TAMPANG TUMBANG ANJIR, KEC. KURUN, KAB. GUNUNG MAS

KEJADIAN BANJIR PADA HARI : SABTU, 29 Maret 2025

DATA KEJADIAN BANJIR :

No.	Nama Kecamatan	Desa	KK	Jumlah				Fasilitas Umum					Keterangan	
				Dewasa		Anak	Jiwa	Tempa Ibadah			Sekolah	Puskesmas		Lain-lain
				L	P			Mesjid	Gereja	Balai Hindu				
														-
														Data Terakhir

II.b. DATA BANJIR TAHUN 2025

Kecamatan / Kota	Bulan												Kejadian (x)
	1	2	3	4	5	6	7	8	9	10	11	12	
Kurun	-	-	5										(Jumat, 07 Maret 2025) Jln. Trans Kuala Kurun - Desa Penda Linda / Petus - Desa Teluk Nyatu ; Jln. Jendral Sudirman, Kel. Tampang Tumbang Anjir, berdampak banjir pada Jalan Penghubung, Ketinggian Air ± 100 cm. ----- (Jumat, 14 Maret 2025) Kel. Tampang Tumbang Anjir - RT. 004, berdampak banjir pada 79 KK. Desa Tumbang Tambirah, berdampak banjir pada Sarana Lokal Umum. ----- (Minggu, 16 Maret 2025) Jln. Sangkurun (Gang Manggis), Kel. Kuala Kurun, berdampak banjir pada Sarana Lokal Umum. Desa Tumbang Miwan, berdampak banjir pada 108 KK.
Kahayan Hulu Utara	-	-	2										(Senin, 17 Maret 2025) Desa Penda Rangas, berdampak banjir pada 3 KK, Desa Penda Tumbang Sian, berdampak banjir pada 3 KK.
Damang Batu	-	-	-										-
Sepang	1	-	-										(Minggu, 19 Januari 2025) Desa Tampelas, berdampak banjir pada 62 KK / 310 Jiwa, Ketinggian Air ± 50 cm.
Miri Manasa	-	-	2										(Kamis, 13 Maret 2025) Kel. Tumbang Napoi, berdampak banjir pada Sarana Lokal Umum. ----- (Jumat, 14 Maret 2025) Desa Tumbang Masukih, berdampak banjir pada Sarana Lokal Umum.
Tewah	-	-	2										(Kamis - Sabtu, 13 - 15 Maret 2025) Jln. Patahu RT. 005 ; Jln. Menteng, Kel. Tewah, berdampak banjir pada 701 KK / 2786 Jiwa. ----- (Minggu, 16 Maret 2025) Desa Sare Rangan, berdampak banjir pada 29 KK.
Manuhing	-	-	2										(Sabtu, 15 Maret 2025) Desa Tangki Dahuyan, berdampak banjir pada Sarana Lokal Umum. ----- (Minggu, 16 Maret 2025) Kel. Tumbang Talaken, berdampak banjir pada Sarana Lokal Umum.
Manuhing Raya	-	-	6										(Selasa - Rabu & Senin, 04 - 05 & 17 Maret 2025) Kel. Tehang, berdampak banjir pada 377 KK / 1.131 Jiwa, Desa Luwuk Tukau, berdampak banjir pada 17 KK / 56 Jiwa, Desa Tumbang Oroï, berdampak banjir pada 12 KK / 37 Jiwa, Desa Tumbang Samui, berdampak banjir pada 20 KK / 65 Jiwa, Desa Putat Durei, berdampak banjir pada 7 KK / 21 Jiwa, Desa Tumbang Mantuhe, berdampak banjir pada 7 KK / 24 Jiwa, Ketinggian Air ± 50 - 70 cm.

III. DATA TANAH LONGSOR TAHUN 2025

[illegible]

IV. DATA ORANG HILANG / TENGGELOM TAHUN 2025

[illegible]

V. DATA KEBAKARAN PEKARANGAN / PERUMAHAN TAHUN 2025

Kecamatan / Kota	Bulan												Kejadian (x)
	1	2	3	4	5	6	7	8	9	10	11	12	
Kurun	1	1	-										(Rabu, 01 Januari 2025) Jln. Lintas Kurun Sebrang RT. 014 / RW. 002, Kel. Kuala Kurun = 5 (lima) Rumah Penduduk Terbakar / Tidak Ada Korban Jiwa An. : 1) SUNARYO AFFANDI ; 2) SALAMAT ; 3) SANDRO ; 4) NURTATIE ; 5) SANIAH ----- (Jumat, 07 Februari 2025) Jln. Lintas Desa Tumbang Tariak - Kuala Kurun = Kebakaran Rumah Kost / Barak 5 (lima) Pintu / Tidak Ada Korban Jiwa An. : Bp. WIRO / WINDA WIWIN
Kahayan Hulu Utara	-	-	-										
Damang Batu	-	-	-										
Sepang	-	-	-										
Miri Manasa	-	-	-										
Tewah	-	-	-										
Manuhing	2	-	-										(Sabtu, 11 Januari 2025) Jln. Babilu RT. 001 / RW. 001, Kel. Tumbang Talaken = 1 (satu) Rumah Penduduk Terbakar / Tidak Ada Korban Jiwa An. : MADI D. E. S. ----- (Senin, 20 Januari 2025) Pinggir Jalan Umum, Kel. Tumbang Talaken = 2 (dua) Rumah Penduduk Terbakar / Tidak Ada Korban Jiwa An. :-
Manuhing Raya	-	-	-										
Rungan	1	-	-										(Kamis, 09 Januari 2025) Desa Bereng Baru RT. 002 / RW. 001 = 1 (satu) Rumah Penduduk Terbakar / Tidak Ada Korban Jiwa An. : HENDRI WANTO
Rungan Hulu	-	-	-										
Rungan Barat	-	-	-										
Mihing Raya	1	-	-										(Selasa, 14 Januari 2025) Jln. Damang Batu RT. 001 / RW. 001, Desa Tumbang Danau = 4 (empat) Rumah Penduduk Terbakar / Tidak Ada Korban Jiwa An. : 1) DISON DAHIM ; 2) TIMBUL ; 3) PRITILO ; 4) RUPUS ANJAS

VI. DATA KEBAKARAN HUTAN DAN LAHAN TAHUN 2025

Hari / Tanggal : Jumat, 28-03-2025
Pukul : 16.00 WIB - 08.00 WIB

NO.	KECAMATAN	KEJADIAN (x)	LUAS KARHUTLA ± (Ha)
1	KURUN	-	-
2	KAHAYAN HULU UTARA	-	-
3	DAMANG BATU	-	-
4	SEPANG	-	-
5	MIRI MANASA	-	-
6	TEWAH	-	-
7	MANUHING	-	-
8	MANUHING RAYA	-	-
9	RUNGAN	-	-
10	RUNGAN HULU	-	-
11	RUNGAN BARAT	-	-
12	MIHING RAYA	-	-
TOTAL JUMLAH		-	-

--- s/d ---

Hari / Tanggal : Sabtu, 29-03-2025
Pukul : 08.00 WIB - 16.00 WIB

NO.	KECAMATAN	KEJADIAN (x)	LUAS KARHUTLA ± (Ha)
1	KURUN	-	-
2	KAHAYAN HULU UTARA	-	-
3	DAMANG BATU	-	-
4	SEPANG	-	-
5	MIRI MANASA	-	-
6	TEWAH	-	-
7	MANUHING	-	-
8	MANUHING RAYA	-	-
9	RUNGAN	-	-
10	RUNGAN HULU	-	-
11	RUNGAN BARAT	-	-
12	MIHING RAYA	-	-
TOTAL JUMLAH		-	-

Sumber : Badan Penanggulangan Bencana Daerah Kabupaten Gunung Mas

VII. DATA HOTSPOT SATELIT NASA - MODIS, NASA - SNPP, & NASA - NOAA20 TAHUN 2025

Hari / Tanggal : Jumat, 28-03-2025
Pukul : 16.00 WIB - 08.00 WIB

NO.	KECAMATAN	CONFIDENCE %			KEJADIAN (x)	LUAS KARHUTLA ± (Ha)
		L	M	H		
1	KURUN	-	-	-	-	-
2	KAHAYAN HULU UTARA	-	-	-	-	-
3	DAMANG BATU	-	-	-	-	-
4	SEPANG	-	-	-	-	-
5	MIRI MANASA	-	-	-	-	-
6	TEWAH	-	-	-	-	-
7	MANUHING	-	-	-	-	-
8	MANUHING RAYA	-	-	-	-	-
9	RUNGAN	-	-	-	-	-
10	RUNGAN HULU	-	-	-	-	-
11	RUNGAN BARAT	-	-	-	-	-
12	MIHING RAYA	-	-	-	-	-
TOTAL JUMLAH		-	-	-	-	-

NO.	KECAMATAN	DESA	LATITUDE	LONGITUDE	CONFIDENCE %			KET.
					L	M	H	
1	KURUN							
2	KAHAYAN HULU UTARA							
3	DAMANG BATU							
4	SEPANG							
5	MIRI MANASA							
6	TEWAH							
7	MANUHING							
8	MANUHING RAYA							
9	RUNGAN							
10	RUNGAN HULU							
11	RUNGAN BARAT							
12	MIHING RAYA							
TOTAL JUMLAH								

Tingkat Kepercayaan Hotspot :

L : Rendah
M : Sedang
H : Tinggi

Sumber : <https://sipongi.menlhk.go.id/>

--- s/d ---

Hari / Tanggal : Sabtu, 29-03-2025
Pukul : 08.00 WIB - 16.00 WIB

NO.	KECAMATAN	CONFIDENCE %			KEJADIAN (x)	LUAS KARHUTLA ± (Ha)
		L	M	H		
1	KURUN	-	-	-	-	-
2	KAHAYAN HULU UTARA	-	-	-	-	-
3	DAMANG BATU	-	-	-	-	-
4	SEPANG	-	-	-	-	-
5	MIRI MANASA	-	-	-	-	-
6	TEWAH	-	-	-	-	-
7	MANUHING	-	-	-	-	-
8	MANUHING RAYA	-	-	-	-	-
9	RUNGAN	-	-	-	-	-
10	RUNGAN HULU	-	-	-	-	-
11	RUNGAN BARAT	-	-	-	-	-
12	MIHING RAYA	-	-	-	-	-
TOTAL JUMLAH		-	-	-	-	-

NO.	KECAMATAN	DESA	LATITUDE	LONGITUDE	CONFIDENCE %			KET.
					L	M	H	
1	KURUN							
2	KAHAYAN HULU UTARA							
3	DAMANG BATU							
4	SEPANG							
5	MIRI MANASA							
6	TEWAH							
7	MANUHING							
8	MANUHING RAYA							
9	RUNGAN							
10	RUNGAN HULU							
11	RUNGAN BARAT							
12	MIHING RAYA							
TOTAL JUMLAH								

Tingkat Kepercayaan Hotspot :

L : Rendah

M : Sedang

H : Tinggi

Sumber : <https://sipongi.menlhk.go.id/>

PENDATAAN KEBAKARAN HUTAN DAN LAHAN

JENIS BENCANA : KARHUTLA
WAKTU BENCANA : WIB
TANGGAL BENCANA : SABTU, 29 MARET 2025
LOKASI BENCANA : DESA / KELURAHAN : KECAMATAN :

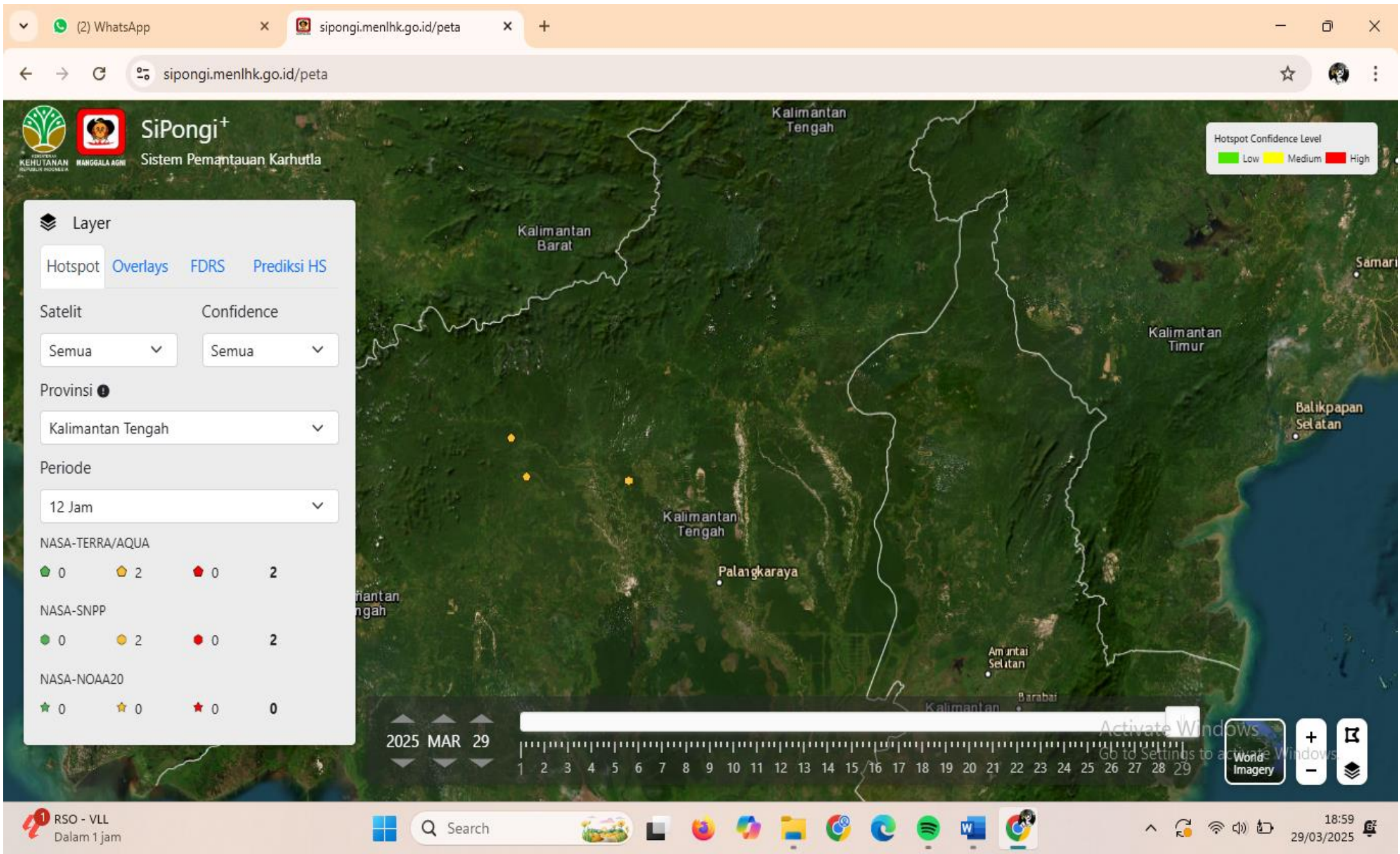
KOORDINAT		VEGETASI	JENIS TANAH	MORFOLOGI	LUAS TERBAKAR ± (Ha)	LAMA PEMADAMAN	PENYEBAB TERJADI	KORBAN JIWA
LATITUDE	LONGITUDE							

FASILITAS UMUM TERDAMPAK	KERUGIAN FINANSIAL (Rp.)	STATUS LAHAN	PEMILIK LAHAN	JUMLAH ANGGOTA PEMADAM	JUMLAH KENDARAAN PEMADAM	JUMLAH PERALATAN PEMADAM

DESKRIPSI : Tidak Ada Kegiatan Posko

KOORDINATOR LAPANGAN,

HOTSPOT DI KABUPATEN GUNUNG MAS SABTU TANGGAL 29 MARET 2025 : NIHIL



HASIL PEMANTAUAN HARI INI :

KEGIATAN PETUGAS PIKET BPBD KABUPATEN GUNUNG MAS :

1. Melakukan Monitoring / Pemantauan Bencana Banjir, Tanah Longsor, serta Kebakaran Pekarangan Perumahan Tahun 2025 di Kabupaten Gunung Mas.
2. Berkoordinasi dengan TNI, POLRI, Kepala Desa, dan Camat di Kabupaten Gunung Mas apabila terjadi Bencana.



- Dokumentasi Pemantauan TIM TRC BPBD Kabupaten Gunung Mas :
- Kegiatan Pos Pelayanan Sepang Kota di Kecamatan Sepang Kab.Gunung Mas pada Pelaksanaan Operasi Kepolisian Sandi “Ketupat Telabang 2025 dalam Rangka Pengamanan Mudik Lebaran dan Perayaan Hari RayaIdul Fitri 1466 H Tahun 2025 di Wilayah hukum Polres Gunung Mas.
- Kegiatan Pos Pelayanan di Kota Kuala Kurun kab. Gunung Mas Mengikuti Apel Pagi serta Melaksanakan Operasi Kepolisian Sandi “Ketupat Telabang 2025 dalam Rangka Pengamanan Mudik Lebaran dan Perayaan Hari RayaIdul Fitri 1466 H Tahun 2025 di Wilayah hukum Polres Gunung Mas.

Demikian Laporan Harian Kabupaten Gunung Mas Sore Hari / Tgl.

: **Sabtu, 29 Maret 2025**
Pukul : 16.00 WIB



LAPORAN HARIAN PRAKIRAAN CUACA,

KEJADIAN BANJIR, TANAH LONGSOR &

KEBAKARAN PEKARANGAN PERUMAHAN - HUTAN DAN LAHAN

BPBD KABUPATEN GUNUNG MAS

TAHUN 2025

Selamat Sore, mohon izin melaporkan, informasi terkait kondisi di Kabupaten Gunung Mas saat ini :
Hari / Tgl. : Minggu, 30 Maret 2025
Pukul : 16.00 WIB



I. KONDISI TERKINI

Pantauan Cuaca Tanggal 30-03-2025 : **BMKG**

Hari/Tanggal: Minggu, 30 Maret 2025

I. KONDISI TERKINI

Pantauan Cuaca Tanggal 30 Maret 2025

KECAMATAN	TANGGAL						
	29/3/2025			30/3/2025			
	WAKTU (WIB)						
		16.00-20.00	20.00-24.00	00.00-04.00	04.00-08.00	08.00-12.00	12.00-16.00
Sepang (Kel. Sepang Simin)	Cuaca	Hujan Sedang	Hujan Ringan	Berawan Tebal	Berawan Tebal	Berawan	Berawan
	Suhu (°C)	25	25	23	25	31	30
	Kelembapan (%)	92	99	99	94	67	76
	Kecepatan Angin (km/jam)	10	4	3	7	3	8
	Arah Angin	Barat	Barat Laut	Timur Laut	Timur Laut	Barat	Barat Daya
	Jarak Pandang (m)	9000	6000	8000	7000	10000	9000
Kurun (Kel. Kuala Kurun)	Cuaca	Hujan Ringan	Hujan Ringan	Berawan Tebal	Hujan Ringan	Berawan Tebal	Hujan Ringan
	Suhu (°C)	25	25	23	25	30	31
	Kelembapan (%)	90	98	99	94	69	67
	Kecepatan Angin (km/jam)	19	3	4	4	2	5
	Arah Angin	Selatan	Barat Laut	Utara	Timur Laut	Barat Daya	Barat Daya
	Jarak Pandang (m)	9000	6000	6000	8000	10000	10000
Tewah (Kel. Tewah)	Cuaca	Hujan Ringan	Hujan Ringan	Berawan	Hujan Ringan	Hujan Ringan	Hujan Ringan
	Suhu (°C)	25	25	23	25	31	31
	Kelembapan (%)	87	98	99	95	67	67
	Kecepatan Angin (km/jam)	25	3	4	5	3	6
	Arah Angin	Selatan	Barat Laut	Timur Laut	Timur Laut	Barat Daya	Barat Daya
	Jarak Pandang (m)	9000	6000	6000	8000	10000	10000
Kahayan Hulu Utara (Kel. Tumbang Miri)	Cuaca	Hujan Ringan	Hujan Ringan	Berawan Tebal	Berawan Tebal	Hujan Ringan	Hujan Ringan
	Suhu (°C)	24	24	23	25	30	31
	Kelembapan (%)	91	98	98	97	70	70
	Kecepatan Angin (km/jam)	17	2	4	5	3	5
	Arah Angin	Barat	Utara	Timur Laut	Timur Laut	Selatan	Selatan
	Jarak Pandang (m)	9000	6000	8000	8000	10000	10000
Rungan (Kel. Jakatan Raya)	Cuaca	Hujan Sedang	Hujan Ringan	Berawan	Berawan Tebal	Berawan Tebal	Berawan
	Suhu (°C)	25	24	23	25	31	30
	Kelembapan (%)	91	99	99	94	69	75
	Kecepatan Angin (km/jam)	17	3	5	5	3	9
	Arah Angin	Selatan	Utara	Timur Laut	Timur Laut	Barat	Barat Daya
	Jarak Pandang (m)	9000	6000	6000	8000	10000	10000
Manuhing (Kel. Tumbang Talaken)	Cuaca	Hujan Ringan	Hujan Ringan	Berawan	Berawan Tebal	Berawan	Berawan
	Suhu (°C)	25	24	23	25	30	29
	Kelembapan (%)	91	99	99	92	72	79
	Kecepatan Angin (km/jam)	6	3	3	6	3	13
	Arah Angin	Barat Daya	Utara	Timur Laut	Timur Laut	Barat	Barat Daya
	Jarak Pandang (m)	9000	6000	7000	8000	10000	10000
Mihing Raya (Kel. Kampuri)	Cuaca	Hujan Sedang	Hujan Ringan	Berawan Tebal	Berawan Tebal	Hujan Ringan	Berawan
	Suhu (°C)	25	25	23	25	31	31
	Kelembapan (%)	92	99	99	93	68	67
	Kecepatan Angin (km/jam)	9	5	3	6	3	7
	Arah Angin	Selatan	Barat Laut	Utara	Timur Laut	Barat	Barat Daya
	Jarak Pandang (m)	9000	6000	6000	7000	10000	10000
Damang Batu (Kel. Tumbang Marikoi)	Cuaca	Hujan Ringan	Hujan Sedang	Hujan Ringan	Berawan Tebal	Hujan Ringan	Hujan Ringan
	Suhu (°C)	24	24	23	24	30	31
	Kelembapan (%)	92	98	99	95	68	64
	Kecepatan Angin (km/jam)	19	1	3	5	3	8
	Arah Angin	Barat Daya	Utara	Timur Laut	Timur Laut	Selatan	Selatan
	Jarak Pandang (m)	9000	6000	8000	8000	10000	10000
Miri Manasa (Kel. Tumbang Napoi)	Cuaca	Hujan Ringan	Hujan Sedang	Berawan Tebal	Hujan Ringan	Berawan	Berawan Tebal
	Suhu (°C)	24	24	23	24	31	29
	Kelembapan (%)	92	98	99	98	65	76
	Kecepatan Angin (km/jam)	20	3	3	4	5	6
	Arah Angin	Selatan	Utara	Utara	Utara	Selatan	Barat
	Jarak Pandang (m)	9000	6000	8000	8000	10000	10000
Rungan Hulu (Kel. Tumbang Rahuyan)	Cuaca	Hujan Ringan	Hujan Ringan	Berawan Tebal	Hujan Ringan	Berawan Tebal	Berawan
	Suhu (°C)	25	24	23	24	30	30
	Kelembapan (%)	90	99	99	98	72	70
	Kecepatan Angin (km/jam)	23	3	5	6	2	7
	Arah Angin	Selatan	Utara	Timur Laut	Timur Laut	Barat	Barat Daya
	Jarak Pandang (m)	9000	6000	8000	8000	10000	10000
Manuhing Raya (Kel. Tehang)	Cuaca	Hujan Ringan	Hujan Ringan	Berawan Tebal	Berawan Tebal	Berawan	Berawan
	Suhu (°C)	24	24	23	24	30	30
	Kelembapan (%)	92	99	99	98	70	67
	Kecepatan Angin (km/jam)	14	4	4	5	4	10
	Arah Angin	Selatan	Utara	Timur Laut	Timur Laut	Barat Daya	Selatan
	Jarak Pandang (m)	9000	6000	8000	8000	10000	10000
Rungan Barat (Kel. Rabambang)	Cuaca	Hujan Ringan	Hujan Ringan	Berawan Tebal	Berawan Tebal	Berawan Tebal	Berawan
	Suhu (°C)	25	25	23	24	31	30
	Kelembapan (%)	90	99	99	97	71	74
	Kecepatan Angin (km/jam)	19	4	5	6	3	9
	Arah Angin	Selatan	Utara	Utara	Timur Laut	Barat	Barat Daya
	Jarak Pandang (m)	9000	6000	8000	8000	10000	10000

II.a. DATA BANJIR TAHUN 2025



BADAN PENANGGULANGAN BENCANA DAERAH KABUPATEN GUNUNG MAS

JLN. LETJEND. SOEPRAPTO, KEL. TAMPANG TUMBANG ANJIR, KEC. KURUN, KAB. GUNUNG MAS

KEJADIAN BANJIR PADA HARI : MINGGU, 30 Maret 2025

DATA KEJADIAN BANJIR :

No.	Nama Kecamatan	Desa	KK	Jumlah				Fasilitas Umum					Keterangan	
				Dewasa		Anak	Jiwa	Tempa Ibadah			Sekolah	Puskesmas		Lain-lain
				L	P			Mesjid	Gereja	Balai Hindu				
														-
														Data Terakhir

II.b. DATA BANJIR TAHUN 2025

Kecamatan / Kota	Bulan												Kejadian (x)
	1	2	3	4	5	6	7	8	9	10	11	12	
Kurun	-	-	5										(Jumat, 07 Maret 2025) Jln. Trans Kuala Kurun - Desa Penda Linda / Petus - Desa Teluk Nyatu ; Jln. Jendral Sudirman, Kel. Tampang Tumbang Anjir, berdampak banjir pada Jalan Penghubung, Ketinggian Air ± 100 cm. ----- (Jumat, 14 Maret 2025) Kel. Tampang Tumbang Anjir - RT. 004, berdampak banjir pada 79 KK. Desa Tumbang Tambirah, berdampak banjir pada Sarana Lokal Umum. ----- (Minggu, 16 Maret 2025) Jln. Sangkurun (Gang Manggis), Kel. Kuala Kurun, berdampak banjir pada Sarana Lokal Umum. Desa Tumbang Miwan, berdampak banjir pada 108 KK.
Kahayan Hulu Utara	-	-	2										(Senin, 17 Maret 2025) Desa Penda Rangas, berdampak banjir pada 3 KK, Desa Penda Tumbang Sian, berdampak banjir pada 3 KK.
Damang Batu	-	-	-										-
Sepang	1	-	-										(Minggu, 19 Januari 2025) Desa Tampelas, berdampak banjir pada 62 KK / 310 Jiwa, Ketinggian Air ± 50 cm.
Miri Manasa	-	-	2										(Kamis, 13 Maret 2025) Kel. Tumbang Napoi, berdampak banjir pada Sarana Lokal Umum. ----- (Jumat, 14 Maret 2025) Desa Tumbang Masukih, berdampak banjir pada Sarana Lokal Umum.
Tewah	-	-	2										(Kamis - Sabtu, 13 - 15 Maret 2025) Jln. Patahu RT. 005 ; Jln. Menteng, Kel. Tewah, berdampak banjir pada 701 KK / 2786 Jiwa. ----- (Minggu, 16 Maret 2025) Desa Sare Rangan, berdampak banjir pada 29 KK.
Manuhing	-	-	2										(Sabtu, 15 Maret 2025) Desa Tangki Dahuyan, berdampak banjir pada Sarana Lokal Umum. ----- (Minggu, 16 Maret 2025) Kel. Tumbang Talaken, berdampak banjir pada Sarana Lokal Umum.
Manuhing Raya	-	-	6										(Selasa - Rabu & Senin, 04 - 05 & 17 Maret 2025) Kel. Tehang, berdampak banjir pada 377 KK / 1.131 Jiwa, Desa Luwuk Tukau, berdampak banjir pada 17 KK / 56 Jiwa, Desa Tumbang Oroï, berdampak banjir pada 12 KK / 37 Jiwa, Desa Tumbang Samui, berdampak banjir pada 20 KK / 65 Jiwa, Desa Putat Durei, berdampak banjir pada 7 KK / 21 Jiwa, Desa Tumbang Mantuhe, berdampak banjir pada 7 KK / 24 Jiwa, Ketinggian Air ± 50 - 70 cm.

III. DATA TANAH LONGSOR TAHUN 2025

[illegible]

IV. DATA ORANG HILANG / TENGGELOM TAHUN 2025

[illegible]

V. DATA KEBAKARAN PEKARANGAN / PERUMAHAN TAHUN 2025

Kecamatan / Kota	Bulan												Kejadian (x)
	1	2	3	4	5	6	7	8	9	10	11	12	
Kurun	1	1	-										(Rabu, 01 Januari 2025) Jln. Lintas Kurun Sebrang RT. 014 / RW. 002, Kel. Kuala Kurun = 5 (lima) Rumah Penduduk Terbakar / Tidak Ada Korban Jiwa An. : 1) SUNARYO AFFANDI ; 2) SALAMAT ; 3) SANDRO ; 4) NURTATIE ; 5) SANIAH ----- (Jumat, 07 Februari 2025) Jln. Lintas Desa Tumbang Tariak - Kuala Kurun = Kebakaran Rumah Kost / Barak 5 (lima) Pintu / Tidak Ada Korban Jiwa An. : Bp. WIRO / WINDA WIWIN
Kahayan Hulu Utara	-	-	-										
Damang Batu	-	-	-										
Sepang	-	-	-										
Miri Manasa	-	-	-										
Tewah	-	-	-										
Manuhing	2	-	-										(Sabtu, 11 Januari 2025) Jln. Babilu RT. 001 / RW. 001, Kel. Tumbang Talaken = 1 (satu) Rumah Penduduk Terbakar / Tidak Ada Korban Jiwa An. : MADI D. E. S. ----- (Senin, 20 Januari 2025) Pinggir Jalan Umum, Kel. Tumbang Talaken = 2 (dua) Rumah Penduduk Terbakar / Tidak Ada Korban Jiwa An. :-
Manuhing Raya	-	-	-										
Rungan	1	-	-										(Kamis, 09 Januari 2025) Desa Bereng Baru RT. 002 / RW. 001 = 1 (satu) Rumah Penduduk Terbakar / Tidak Ada Korban Jiwa An. : HENDRI WANTO
Rungan Hulu	-	-	-										
Rungan Barat	-	-	-										
Mihing Raya	1	-	-										(Selasa, 14 Januari 2025) Jln. Damang Batu RT. 001 / RW. 001, Desa Tumbang Danau = 4 (empat) Rumah Penduduk Terbakar / Tidak Ada Korban Jiwa An. : 1) DISON DAHIM ; 2) TIMBUL ; 3) PRITILO ; 4) RUPUS ANJAS

VI. DATA KEBAKARAN HUTAN DAN LAHAN TAHUN 2025

Hari / Tanggal : Sabtu, 29-03-2025
Pukul : 16.00 WIB - 08.00 WIB

NO.	KECAMATAN	KEJADIAN (x)	LUAS KARHUTLA ± (Ha)
1	KURUN	-	-
2	KAHAYAN HULU UTARA	-	-
3	DAMANG BATU	-	-
4	SEPANG	-	-
5	MIRI MANASA	-	-
6	TEWAH	-	-
7	MANUHING	-	-
8	MANUHING RAYA	-	-
9	RUNGAN	-	-
10	RUNGAN HULU	-	-
11	RUNGAN BARAT	-	-
12	MIHING RAYA	-	-
TOTAL JUMLAH		-	-

--- s/d ---

Hari / Tanggal : Minggu, 30-03-2025
Pukul : 08.00 WIB - 16.00 WIB

NO.	KECAMATAN	KEJADIAN (x)	LUAS KARHUTLA ± (Ha)
1	KURUN	-	-
2	KAHAYAN HULU UTARA	-	-
3	DAMANG BATU	-	-
4	SEPANG	-	-
5	MIRI MANASA	-	-
6	TEWAH	-	-
7	MANUHING	-	-
8	MANUHING RAYA	-	-
9	RUNGAN	-	-
10	RUNGAN HULU	-	-
11	RUNGAN BARAT	-	-
12	MIHING RAYA	-	-
TOTAL JUMLAH		-	-

Sumber : Badan Penanggulangan Bencana Daerah Kabupaten Gunung Mas

VII. DATA HOTSPOT SATELIT NASA - MODIS, NASA - SNPP, & NASA - NOAA20 TAHUN 2025

Hari / Tanggal : Sabtu, 29-03-2025
Pukul : 16.00 WIB - 08.00 WIB

NO.	KECAMATAN	CONFIDENCE %			KEJADIAN (x)	LUAS KARHUTLA ± (Ha)
		L	M	H		
1	KURUN	-	-	-	-	-
2	KAHAYAN HULU UTARA	-	-	-	-	-
3	DAMANG BATU	-	-	-	-	-
4	SEPANG	-	-	-	-	-
5	MIRI MANASA	-	-	-	-	-
6	TEWAH	-	-	-	-	-
7	MANUHING	-	-	-	-	-
8	MANUHING RAYA	-	-	-	-	-
9	RUNGAN	-	-	-	-	-
10	RUNGAN HULU	-	-	-	-	-
11	RUNGAN BARAT	-	-	-	-	-
12	MIHING RAYA	-	-	-	-	-
TOTAL JUMLAH		-	-	-	-	-

NO.	KECAMATAN	DESA	LATITUDE	LONGITUDE	CONFIDENCE %			KET.
					L	M	H	
1	KURUN							
2	KAHAYAN HULU UTARA							
3	DAMANG BATU							
4	SEPANG							
5	MIRI MANASA							
6	TEWAH							
7	MANUHING							
8	MANUHING RAYA							
9	RUNGAN							
10	RUNGAN HULU							
11	RUNGAN BARAT							
12	MIHING RAYA							
TOTAL JUMLAH								

Tingkat Kepercayaan Hotspot :

L : Rendah
M : Sedang
H : Tinggi

Sumber : <https://sipongi.menlhk.go.id/>

--- s/d ---

Hari / Tanggal : Minggu, 30-03-2025
Pukul : 08.00 WIB - 16.00 WIB

NO.	KECAMATAN	CONFIDENCE %			KEJADIAN (x)	LUAS KARHUTLA ± (Ha)
		L	M	H		
1	KURUN	-	-	-	-	-
2	KAHAYAN HULU UTARA	-	-	-	-	-
3	DAMANG BATU	-	-	-	-	-
4	SEPANG	-	-	-	-	-
5	MIRI MANASA	-	-	-	-	-
6	TEWAH	-	-	-	-	-
7	MANUHING	-	-	-	-	-
8	MANUHING RAYA	-	-	-	-	-
9	RUNGAN	-	-	-	-	-
10	RUNGAN HULU	-	-	-	-	-
11	RUNGAN BARAT	-	-	-	-	-
12	MIHING RAYA	-	-	-	-	-
TOTAL JUMLAH		-	-	-	-	-

NO.	KECAMATAN	DESA	LATITUDE	LONGITUDE	CONFIDENCE %			KET.
					L	M	H	
1	KURUN							
2	KAHAYAN HULU UTARA							
3	DAMANG BATU							
4	SEPANG							
5	MIRI MANASA							
6	TEWAH							
7	MANUHING							
8	MANUHING RAYA							
9	RUNGAN							
10	RUNGAN HULU							
11	RUNGAN BARAT							
12	MIHING RAYA							
TOTAL JUMLAH								

Tingkat Kepercayaan Hotspot :

L : Rendah
M : Sedang
H : Tinggi

Sumber : <https://sipongi.menlhk.go.id/>

PENDATAAN KEBAKARAN HUTAN DAN LAHAN

JENIS BENCANA : KARHUTLA
WAKTU BENCANA : WIB
TANGGAL BENCANA : MINGGU, 30 MARET 2025
LOKASI BENCANA : DESA / KELURAHAN : KECAMATAN :

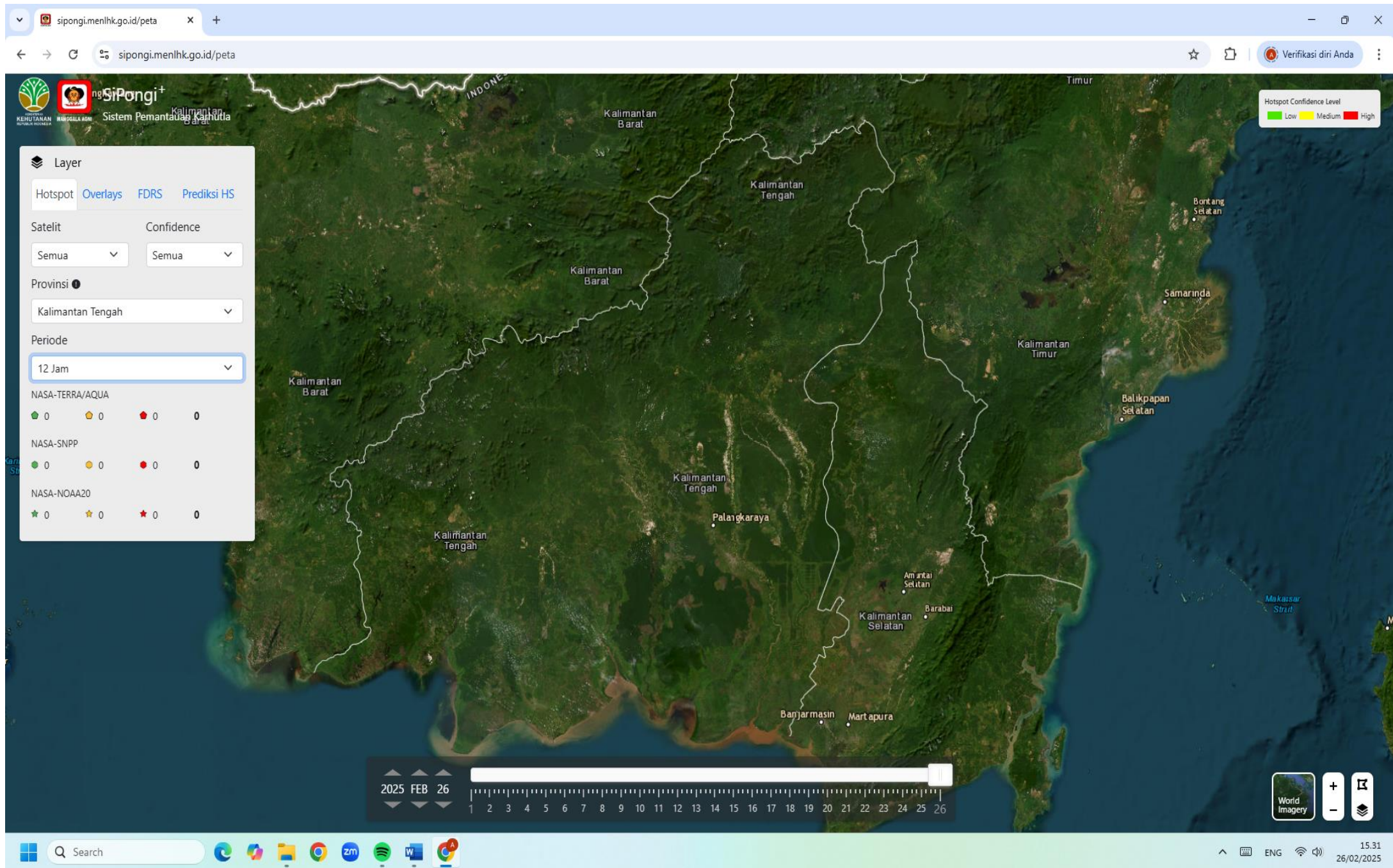
KOORDINAT		VEGETASI	JENIS TANAH	MORFOLOGI	LUAS TERBAKAR ± (Ha)	LAMA PEMADAMAN	PENYEBAB TERJADI	KORBAN JIWA
LATITUDE	LONGITUDE							

FASILITAS UMUM TERDAMPAK	KERUGIAN FINANSIAL (Rp.)	STATUS LAHAN	PEMILIK LAHAN	JUMLAH ANGGOTA PEMADAM	JUMLAH KENDARAAN PEMADAM	JUMLAH PERALATAN PEMADAM

DESKRIPSI : Tidak Ada Kegiatan Posko

KOORDINATOR LAPANGAN,

HOTSPOT DI KABUPATEN GUNUNG MAS MINGGU TANGGAL 30 MARET 2025 : NIHIL



HASIL PEMANTAUAN HARI INI :

KEGIATAN PETUGAS PIKET BPBD KABUPATEN GUNUNG MAS :

1. Melakukan Monitoring / Pemantauan Bencana Banjir, Tanah Longsor, serta Kebakaran Pekarangan Perumahan Tahun 2025 di Kabupaten Gunung Mas.
2. Berkoordinasi dengan TNI, POLRI, Kepala Desa, dan Camat di Kabupaten Gunung Mas apabila terjadi Bencana.



- Dokumentasi Pemantauan TIM TRC BPBD Kabupaten Gunung Mas :
- Memasang Spanduk Ucapan Perayaan Hari Raya Idul Fitri 1466 H Tahun 2025 di Wilayah Gunung Mas
- Kegiatan Pos Pelayanan Sepang Kota di Kecamatan Sepang Kab. Gunung Mas pada Pelaksanaan Operasi Kepolisian Sandi “Ketupat Telabang 2025 dalam Rangka Pengamanan Mudik Lebaran dan Perayaan Hari Raya Idul Fitri 1466 H Tahun 2025 di Wilayah hukum Polres Gunung Mas.
- Kegiatan Pos Pelayanan di Kota Kuala Kurun kab. Gunung Mas Mengikuti Apel Pagi serta Melaksanakan Operasi Kepolisian Sandi “Ketupat Telabang 2025 dalam Rangka Pengamanan Mudik Lebaran dan Perayaan Hari Raya Idul Fitri 1466 H Tahun 2025 di Wilayah hukum Polres Gunung Mas.

Demikian Laporan Harian Kabupaten Gunung Mas Sore Hari / Tgl. : **Minggu, 30 Maret 2025**
Pukul : 16.00 WIB



LAPORAN HARIAN PRAKIRAAN CUACA,

KEJADIAN BANJIR, TANAH LONGSOR &

KEBAKARAN PEKARANGAN PERUMAHAN - HUTAN DAN LAHAN

BPBD KABUPATEN GUNUNG MAS

TAHUN 2025

Selamat Sore, mohon izin melaporkan, informasi terkait kondisi di Kabupaten Gunung Mas saat ini :
Hari / Tgl. : Senin, 31 Maret 2025
Pukul : 16.00 WIB



I. KONDISI TERKINI

Pantauan Cuaca Tanggal 31-03-2025 : BMKG

Hari/Tanggal: Senin, 31 Maret 2025

I. KONDISI TERKINI

Pantauan Cuaca Tanggal 31 Maret 2025

KECAMATAN	TANGGAL						
	30/3/2025			31/3/2025			
	WAKTU (WIB)						
		16.00-20.00	20.00-24.00	00.00-04.00	04.00-08.00	08.00-12.00	12.00-16.00
Sepang (Kel. Sepang Simin)	Cuaca	Hujan Ringan	Hujan Ringan	Berawan	Berawan	Cerah Berawan	Berawan Tebal
	Suhu (°C)	25	24	23	26	31	30
	Kelembapan (%)	98	98	99	92	64	73
	Kecepatan Angin (km/jam)	6	1	5	3	3	6
	Arah Angin	Selatan	Barat Laut	Utara	Timur Laut	Selatan	Barat Daya
	Jarak Pandang (m)	10000	7000	70000	9000	10000	10000
Kurun (Kel. Kuala Kurun)	Cuaca	Berawan	Hujan Ringan	Berawan	Berawan Tebal	Cerah Berawan	Cerah Berawan
	Suhu (°C)	26	24	23	26	31	29
	Kelembapan (%)	95	98	99	90	66	77
	Kecepatan Angin (km/jam)	3	8	2	3	4	5
	Arah Angin	Selatan	Barat Daya	Timur Laut	Timur Laut	Selatan	Selatan
	Jarak Pandang (m)	10000	7000	9000	9000	10000	10000
Tewah (Kel. Tewah)	Cuaca	Cerah Berawan	Hujan Ringan	Hujan Ringan	Cerah Berawan	Cerah Berawan	Cerah Berawan
	Suhu (°C)	25	24	23	26	31	30
	Kelembapan (%)	95	99	99	92	61	77
	Kecepatan Angin (km/jam)	5	4	2	4	5	6
	Arah Angin	Barat	Selatan	Timur	Timur Laut	Selatan	Barat Daya
	Jarak Pandang (m)	10000	7000	9000	9000	10000	10000
Kahayan Hulu Utara (Kel. Tumbang Miri)	Cuaca	Hujan Sedang	Hujan Ringan	Berawan Tebal	Berawan	Cerah Berawan	Cerah Berawan
	Suhu (°C)	25	24	23	26	31	29
	Kelembapan (%)	98	99	98	91	65	90
	Kecepatan Angin (km/jam)	8	2	2	3	3	9
	Arah Angin	Barat Laut	Tenggara	Timur Laut	Timur Laut	Selatan	Barat Daya
	Jarak Pandang (m)	10000	7000	9000	9000	10000	8000
Rungan (Kel. Jakatan Raya)	Cuaca	Cerah Berawan	Hujan Ringan	Berawan Tebal	Berawan	Cerah Berawan	Cerah Berawan
	Suhu (°C)	25	24	23	26	31	29
	Kelembapan (%)	96	99	99	93	64	80
	Kecepatan Angin (km/jam)	8	9	3	3	4	9
	Arah Angin	Selatan	Utara	Timur Laut	Timur Laut	Selatan	Barat Daya
	Jarak Pandang (m)	10000	7000	9000	9000	10000	10000
Manuhing (Kel. TumbangTalaken)	Cuaca	Hujan Sedang	Hujan Ringan	Berawan Tebal	Berawan	Cerah Berawan	Cerah Berawan
	Suhu (°C)	25	24	23	26	31	29
	Kelembapan (%)	96	99	99	89	63	83
	Kecepatan Angin (km/jam)	6	4	3	6	2	14
	Arah Angin	Barat Daya	Timur Laut	Timur Laut	Timur Laut	Barat Daya	Barat
	Jarak Pandang (m)	10000	7000	9000	9000	10000	7000
Mihing Raya (Kel. Kampuri)	Cuaca	Berawan	Hujan Sedang	Hujan Ringan	Berawan	Cerah Berawan	Cerah Berawan
	Suhu (°C)	25	23	23	26	31	30
	Kelembapan (%)	95	99	99	92	65	77
	Kecepatan Angin (km/jam)	7	8	2	3	4	5
	Arah Angin	Selatan	Barat Laut	Utara	Timur	Barat Daya	Barat Daya
	Jarak Pandang (m)	10000	7000	9000	9000	10000	10000
Damang Batu (Kel. Tumbang Marikoi)	Cuaca	Hujan Ringan	Berawan Tebal	Berawan Tebal	Berawan	Cerah Berawan	Cerah Berawan
	Suhu (°C)	25	24	23	26	31	29
	Kelembapan (%)	97	99	99	92	63	86
	Kecepatan Angin (km/jam)	8	3	4	3	2	8
	Arah Angin	Barat	Timur Laut	Timur Laut	Utara	Selatan	Barat
	Jarak Pandang (m)	10000	7000	9000	9000	10000	9000
Miri Manasa (Kel.Tumbang Napoi)	Cuaca	Hujan Sedang	Berawan Tebal	Berawan Tebal	Berawan	Cerah Berawan	Cerah Berawan
	Suhu (°C)	25	23	23	26	30	29
	Kelembapan (%)	99	98	99	92	62	73
	Kecepatan Angin (km/jam)	7	3	2	3	1	5
	Arah Angin	Barat	Utara	Barat Laut	Utara	Timur	Barat
	Jarak Pandang (m)	10000	7000	9000	9000	9000	10000
Rungan Hulu (Kel. Tumbang Rahuyan)	Cuaca	Berawan	Hujan Ringan	Berawan Tebal	Berawan	Cerah Berawan	Cerah Berawan
	Suhu (°C)	25	24	23	26	30	29
	Kelembapan (%)	93	99	99	93	68	80
	Kecepatan Angin (km/jam)	2	4	3	4	1	8
	Arah Angin	Barat Daya	Timur	Timur Laut	Timur Laut	Utara	Barat
	Jarak Pandang (m)	10000	7000	9000	9000	9000	10000
Manuhing Raya (Kel. Tehang)	Cuaca	Hujan Lebat	Hujan Ringan	Berawan Tebal	Cerah Berawan	Cerah Berawan	Cerah Berawan
	Suhu (°C)	25	24	23	26	30	29
	Kelembapan (%)	95	99	99	94	65	86
	Kecepatan Angin (km/jam)	9	3	4	4	3	12
	Arah Angin	Barat	Timur Laut	Timur Laut	Timur Laut	Tenggara	Barat Daya
	Jarak Pandang (m)	10000	7000	9000	9000	9000	7000
Rungan Barat (Kel. Rabambang)	Cuaca	Berawan	Hujan Ringan	Berawan Tebal	Cerah Berawan	Cerah Berawan	Cerah Berawan
	Suhu (°C)	25	24	23	26	30	29
	Kelembapan (%)	94	99	99	93	66	82
	Kecepatan Angin (km/jam)	7	7	3	4	0	9
	Arah Angin	Selatan	Timur Laut	Timur Laut	Timur Laut	Barat	Barat Daya
	Jarak Pandang (m)	10000	7000	9000	9000	9000	10000

II.a. DATA BANJIR TAHUN 2025



BADAN PENANGGULANGAN BENCANA DAERAH KABUPATEN GUNUNG MAS
JLN. LETJEND. SOEPRAPTO, KEL. TAMPANG TUMBANG ANJIR, KEC. KURUN, KAB. GUNUNG MAS

KEJADIAN BANJIR PADA HARI : SENIN, 31 Maret 2025

DATA KEJADIAN BANJIR :

No.	Nama Kecamatan	Desa	KK	Jumlah				Fasilitas Umum					Keterangan	
				Dewasa		Anak	Jiwa	Tempa Ibadah			Sekolah	Puskesmas		Lain-lain
				L	P			Mesjid	Gereja	Balai Hindu				
														-
														Data Terakhir

II.b. DATA BANJIR TAHUN 2025

Kecamatan / Kota	Bulan												Kejadian (x)
	1	2	3	4	5	6	7	8	9	10	11	12	
Kurun	-	-	5										(Jumat, 07 Maret 2025) Jln. Trans Kuala Kurun - Desa Penda Linda / Petus - Desa Teluk Nyatu ; Jln. Jendral Sudirman, Kel. Tampang Tumbang Anjir, berdampak banjir pada Jalan Penghubung, Ketinggian Air ± 100 cm. ----- (Jumat, 14 Maret 2025) Kel. Tampang Tumbang Anjir - RT. 004, berdampak banjir pada 79 KK. Desa Tumbang Tambirah, berdampak banjir pada Sarana Lokal Umum. ----- (Minggu, 16 Maret 2025) Jln. Sangkurun (Gang Manggis), Kel. Kuala Kurun, berdampak banjir pada Sarana Lokal Umum. Desa Tumbang Miwan, berdampak banjir pada 108 KK.
Kahayan Hulu Utara	-	-	2										(Senin, 17 Maret 2025) Desa Penda Rangas, berdampak banjir pada 3 KK, Desa Penda Tumbang Sian, berdampak banjir pada 3 KK.
Damang Batu	-	-	-										-
Sepang	1	-	-										(Minggu, 19 Januari 2025) Desa Tampelas, berdampak banjir pada 62 KK / 310 Jiwa, Ketinggian Air ± 50 cm.
Miri Manasa	-	-	2										(Kamis, 13 Maret 2025) Kel. Tumbang Napoi, berdampak banjir pada Sarana Lokal Umum. ----- (Jumat, 14 Maret 2025) Desa Tumbang Masukih, berdampak banjir pada Sarana Lokal Umum.
Tewah	-	-	2										(Kamis - Sabtu, 13 - 15 Maret 2025) Jln. Patahu RT. 005 ; Jln. Menteng, Kel. Tewah, berdampak banjir pada 701 KK / 2786 Jiwa. ----- (Minggu, 16 Maret 2025) Desa Sare Rangan, berdampak banjir pada 29 KK.
Manuhing	-	-	2										(Sabtu, 15 Maret 2025) Desa Tangki Dahuyan, berdampak banjir pada Sarana Lokal Umum. ----- (Minggu, 16 Maret 2025) Kel. Tumbang Talaken, berdampak banjir pada Sarana Lokal Umum.
Manuhing Raya	-	-	6										(Selasa - Rabu & Senin, 04 - 05 & 17 Maret 2025) Kel. Tehang, berdampak banjir pada 377 KK / 1.131 Jiwa, Desa Luwuk Tukau, berdampak banjir pada 17 KK / 56 Jiwa, Desa Tumbang Oroi, berdampak banjir pada 12 KK / 37 Jiwa, Desa Tumbang Samui, berdampak banjir pada 20 KK / 65 Jiwa, Desa Putat Durei, berdampak banjir pada 7 KK / 21 Jiwa, Desa Tumbang Mantuhe, berdampak banjir pada 7 KK / 24 Jiwa, Ketinggian Air ± 50 - 70 cm.

III. DATA TANAH LONGSOR TAHUN 2025

[illegible]

IV. DATA ORANG HILANG / TENGGELOM TAHUN 2025

[illegible]

V. DATA KEBAKARAN PEKARANGAN / PERUMAHAN TAHUN 2025

Kecamatan / Kota	Bulan												Kejadian (x)
	1	2	3	4	5	6	7	8	9	10	11	12	
Kurun	1	1	-										(Rabu, 01 Januari 2025) Jln. Lintas Kurun Sebrang RT. 014 / RW. 002, Kel. Kuala Kurun = 5 (lima) Rumah Penduduk Terbakar / Tidak Ada Korban Jiwa An. : 1) SUNARYO AFFANDI ; 2) SALAMAT ; 3) SANDRO ; 4) NURTATIE ; 5) SANIAH ----- (Jumat, 07 Februari 2025) Jln. Lintas Desa Tumbang Tariak - Kuala Kurun = Kebakaran Rumah Kost / Barak 5 (lima) Pintu / Tidak Ada Korban Jiwa An. : Bp. WIRO / WINDA WIWIN
Kahayan Hulu Utara	-	-	-										
Damang Batu	-	-	-										
Sepang	-	-	-										
Miri Manasa	-	-	-										
Tewah	-	-	-										
Manuhing	2	-	-										(Sabtu, 11 Januari 2025) Jln. Babilu RT. 001 / RW. 001, Kel. Tumbang Talaken = 1 (satu) Rumah Penduduk Terbakar / Tidak Ada Korban Jiwa An. : MADI D. E. S. ----- (Senin, 20 Januari 2025) Pinggir Jalan Umum, Kel. Tumbang Talaken = 2 (dua) Rumah Penduduk Terbakar / Tidak Ada Korban Jiwa An. :-
Manuhing Raya	-	-	-										
Rungan	1	-	-										(Kamis, 09 Januari 2025) Desa Bereng Baru RT. 002 / RW. 001 = 1 (satu) Rumah Penduduk Terbakar / Tidak Ada Korban Jiwa An. : HENDRI WANTO
Rungan Hulu	-	-	-										
Rungan Barat	-	-	-										
Mihing Raya	1	-	-										(Selasa, 14 Januari 2025) Jln. Damang Batu RT. 001 / RW. 001, Desa Tumbang Danau = 4 (empat) Rumah Penduduk Terbakar / Tidak Ada Korban Jiwa An. : 1) DISON DAHIM ; 2) TIMBUL ; 3) PRITILO ; 4) RUPUS ANJAS

VI. DATA KEBAKARAN HUTAN DAN LAHAN TAHUN 2025

Hari / Tanggal : Minggu, 30-03-2025
Pukul : 16.00 WIB - 08.00 WIB

NO.	KECAMATAN	KEJADIAN (x)	LUAS KARHUTLA ± (Ha)
1	KURUN	-	-
2	KAHAYAN HULU UTARA	-	-
3	DAMANG BATU	-	-
4	SEPANG	-	-
5	MIRI MANASA	-	-
6	TEWAH	-	-
7	MANUHING	-	-
8	MANUHING RAYA	-	-
9	RUNGAN	-	-
10	RUNGAN HULU	-	-
11	RUNGAN BARAT	-	-
12	MIHING RAYA	-	-
TOTAL JUMLAH		-	-

--- s/d ---

Hari / Tanggal : Senin, 31-03-2025
Pukul : 08.00 WIB - 16.00 WIB

NO.	KECAMATAN	KEJADIAN (x)	LUAS KARHUTLA ± (Ha)
1	KURUN	-	-
2	KAHAYAN HULU UTARA	-	-
3	DAMANG BATU	-	-
4	SEPANG	-	-
5	MIRI MANASA	-	-
6	TEWAH	-	-
7	MANUHING	-	-
8	MANUHING RAYA	-	-
9	RUNGAN	-	-
10	RUNGAN HULU	-	-
11	RUNGAN BARAT	-	-
12	MIHING RAYA	-	-
TOTAL JUMLAH		-	-

Sumber : Badan Penanggulangan Bencana Daerah Kabupaten Gunung Mas

VII. DATA HOTSPOT SATELIT NASA - MODIS, NASA - SNPP, & NASA - NOAA20 TAHUN 2025

Hari / Tanggal : Minggu, 30-03-2025
Pukul : 16.00 WIB - 08.00 WIB

NO.	KECAMATAN	CONFIDENCE %			KEJADIAN (x)	LUAS KARHUTLA ± (Ha)
		L	M	H		
1	KURUN	-	-	-	-	-
2	KAHAYAN HULU UTARA	-	-	-	-	-
3	DAMANG BATU	-	-	-	-	-
4	SEPANG	-	-	-	-	-
5	MIRI MANASA	-	-	-	-	-
6	TEWAH	-	-	-	-	-
7	MANUHING	-	-	-	-	-
8	MANUHING RAYA	-	-	-	-	-
9	RUNGAN	-	-	-	-	-
10	RUNGAN HULU	-	-	-	-	-
11	RUNGAN BARAT	-	-	-	-	-
12	MIHING RAYA	-	-	-	-	-
TOTAL JUMLAH		-	-	-	-	-

NO.	KECAMATAN	DESA	LATITUDE	LONGITUDE	CONFIDENCE %			KET.
					L	M	H	
1	KURUN							
2	KAHAYAN HULU UTARA							
3	DAMANG BATU							
4	SEPANG							
5	MIRI MANASA							
6	TEWAH							
7	MANUHING							
8	MANUHING RAYA							
9	RUNGAN							
10	RUNGAN HULU							
11	RUNGAN BARAT							
12	MIHING RAYA							
TOTAL JUMLAH								

Tingkat Kepercayaan Hotspot :

L : Rendah
M : Sedang
H : Tinggi

Sumber : <https://sipongi.menlhk.go.id/>

--- s/d ---

Hari / Tanggal : Senin, 31-03-2025
Pukul : 08.00 WIB - 16.00 WIB

NO.	KECAMATAN	CONFIDENCE %			KEJADIAN (x)	LUAS KARHUTLA ± (Ha)
		L	M	H		
1	KURUN	-	-	-	-	-
2	KAHAYAN HULU UTARA	-	-	-	-	-
3	DAMANG BATU	-	-	-	-	-
4	SEPANG	-	-	-	-	-
5	MIRI MANASA	-	-	-	-	-
6	TEWAH	-	-	-	-	-
7	MANUHING	-	-	-	-	-
8	MANUHING RAYA	-	-	-	-	-
9	RUNGAN	-	-	-	-	-
10	RUNGAN HULU	-	-	-	-	-
11	RUNGAN BARAT	-	-	-	-	-
12	MIHING RAYA	-	-	-	-	-
TOTAL JUMLAH		-	-	-	-	-

NO.	KECAMATAN	DESA	LATITUDE	LONGITUDE	CONFIDENCE %			KET.
					L	M	H	
1	KURUN							
2	KAHAYAN HULU UTARA							
3	DAMANG BATU							
4	SEPANG							
5	MIRI MANASA							
6	TEWAH							
7	MANUHING							
8	MANUHING RAYA							
9	RUNGAN							
10	RUNGAN HULU							
11	RUNGAN BARAT							
12	MIHING RAYA							
TOTAL JUMLAH								

Tingkat Kepercayaan Hotspot :

L : Rendah
M : Sedang
H : Tinggi

Sumber : <https://sipongi.menlhk.go.id/>

PENDATAAN KEBAKARAN HUTAN DAN LAHAN

JENIS BENCANA : KARHUTLA
WAKTU BENCANA : WIB
TANGGAL BENCANA : SENIN, 31 MARET 2025
LOKASI BENCANA : DESA / KELURAHAN : KECAMATAN :

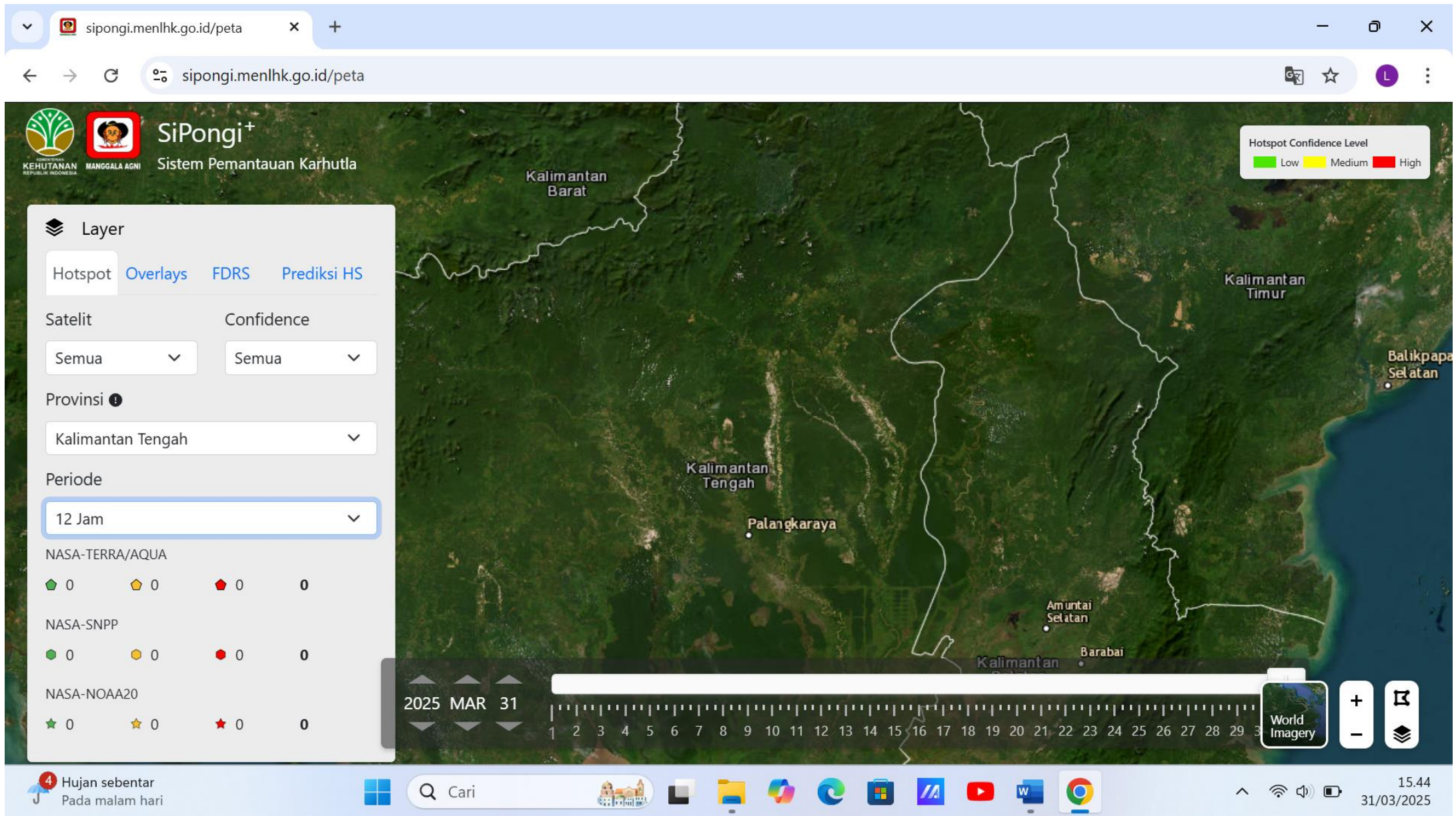
KOORDINAT		VEGETASI	JENIS TANAH	MORFOLOGI	LUAS TERBAKAR ± (Ha)	LAMA PEMADAMAN	PENYEBAB TERJADI	KORBAN JIWA
LATITUDE	LONGITUDE							

FASILITAS UMUM TERDAMPAK	KERUGIAN FINANSIAL (Rp.)	STATUS LAHAN	PEMILIK LAHAN	JUMLAH ANGGOTA PEMADAM	JUMLAH KENDARAAN PEMADAM	JUMLAH PERALATAN PEMADAM

DESKRIPSI : Tidak Ada Kegiatan Posko

KOORDINATOR LAPANGAN,

HOTSPOT DI KABUPATEN GUNUNG MAS SENIN TANGGAL 31 MARET 2025 : NIHIL



HASIL PEMANTAUAN HARI INI :

KEGIATAN PETUGAS PIKET BPBD KABUPATEN GUNUNG MAS :

1. Melakukan Monitoring / Pemantauan Bencana Banjir, Tanah Longsor, serta Kebakaran Pekarangan Perumahan Tahun 2025 di Kabupaten Gunung Mas.
2. Berkoordinasi dengan TNI, POLRI, Kepala Desa, dan Camat di Kabupaten Gunung Mas apabila terjadi Bencana.



- Dokumentasi Pemantauan TIM TRC BPBD Kabupaten Gunung Mas :
- Memasang Spanduk Ucapan Perayaan Hari Raya Idul Fitri 1466 H Tahun 2025 di Wilayah Gunung Mas
- Kegiatan Pos Pelayanan Sepang Kota di Kecamatan Sepang Kab. Gunung Mas pada Pelaksanaan Operasi Kepolisian Sandi “Ketupat Telabang 2025 dalam Rangka Pengamanan Mudik Lebaran dan Perayaan Hari Raya Idul Fitri 1466 H Tahun 2025 di Wilayah hukum Polres Gunung Mas.
- Kegiatan Pos Pelayanan di Kota Kuala Kurun kab. Gunung Mas Mengikuti Apel Pagi serta Melaksanakan Operasi Kepolisian Sandi “Ketupat Telabang 2025 dalam Rangka Pengamanan Mudik Lebaran dan Perayaan Hari Raya Idul Fitri 1466 H Tahun 2025 di Wilayah hukum Polres Gunung Mas.

Demikian Laporan Harian Kabupaten Gunung Mas Sore Hari / Tgl. : **Senin, 31 Maret 2025**
Pukul : 16.00 WIB